



FICHA DE CARACTERIZAÇÃO DE ATIVIDADE - FCA

FCA nº : 148156/2019

Data do Protocolo da FCA : 02/12/2019

Nº Acompanhamento : 0015de514b3eb574

DADOS DO INTERESSADO

Empreendedor: SECRETARIA DE ESTADO DE DESENVOL ECONOMICO

CNPJ: 03.507.415/0013-88

Razão Social: SECRETARIA DE ESTADO DE DESENVOL ECONOMICO

Porte da Empresa: Entidade Pública

CARACTERIZAÇÃO DO PROJETO


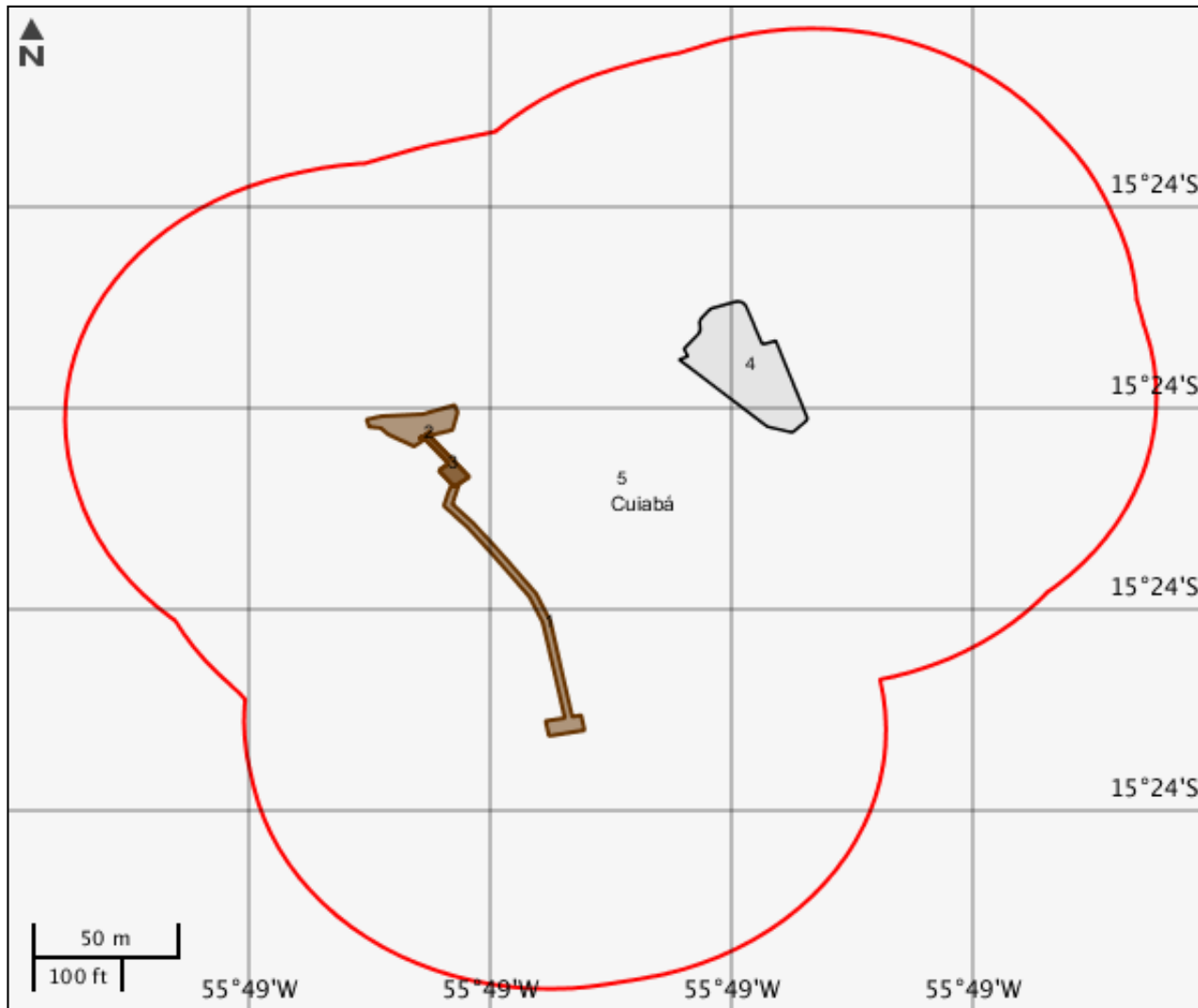
Setor: Outras

Tipologia: Complexo turístico

Nome do Empreendimento: COMPLEXO TURÍSTICO VÉU-DE-NOIVA

Descrição do Projeto (Atividade/Empreendimento): Criação de um complexo turístico por meio da implantação de áreas para convívio social estimulando o turismo e o desenvolvimento econômico da região. O projeto conta com passarela de contemplação, escada e elevador de acesso, e possível requalificação de praça.

LOCALIZAÇÃO DO EMPREENDIMENTO E DA ÁREA DE ESTUDO PROPOSTA



ELEMENTOS DO PROJETO

Área de Estudo

Estrutura 5

Canteiro de Obras

Estrutura 4

Nome	Área (m ²)	Descrição	Tipo intervenção
Canteiro 1	1126,27	Canteiro de obras para as atividades descritas	Implantação
Situação	-	-	-
Em projeto	-	-	-

Estrutura poligonal

Estrutura 1

Nome	Descrição	Área (m ²)	Tipo intervenção
Escadas	Escadaria que irá ligar o portal de acesso a passarela	109,19	Implantação
Situação	-	-	-
Em projeto	-	-	-

Estrutura 2

Nome	Descrição	Área (m ²)	Tipo intervenção
Portal de Acesso	Espaço anterior a escadaria	75,85	Melhoramento
Situação	-	-	-
Em projeto	-	-	-

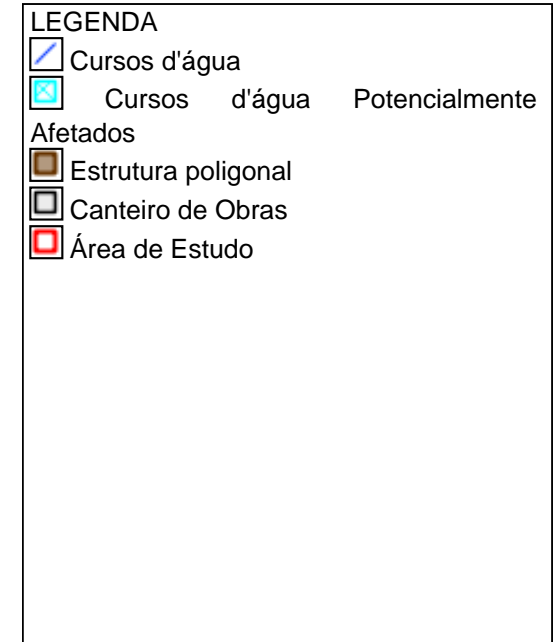
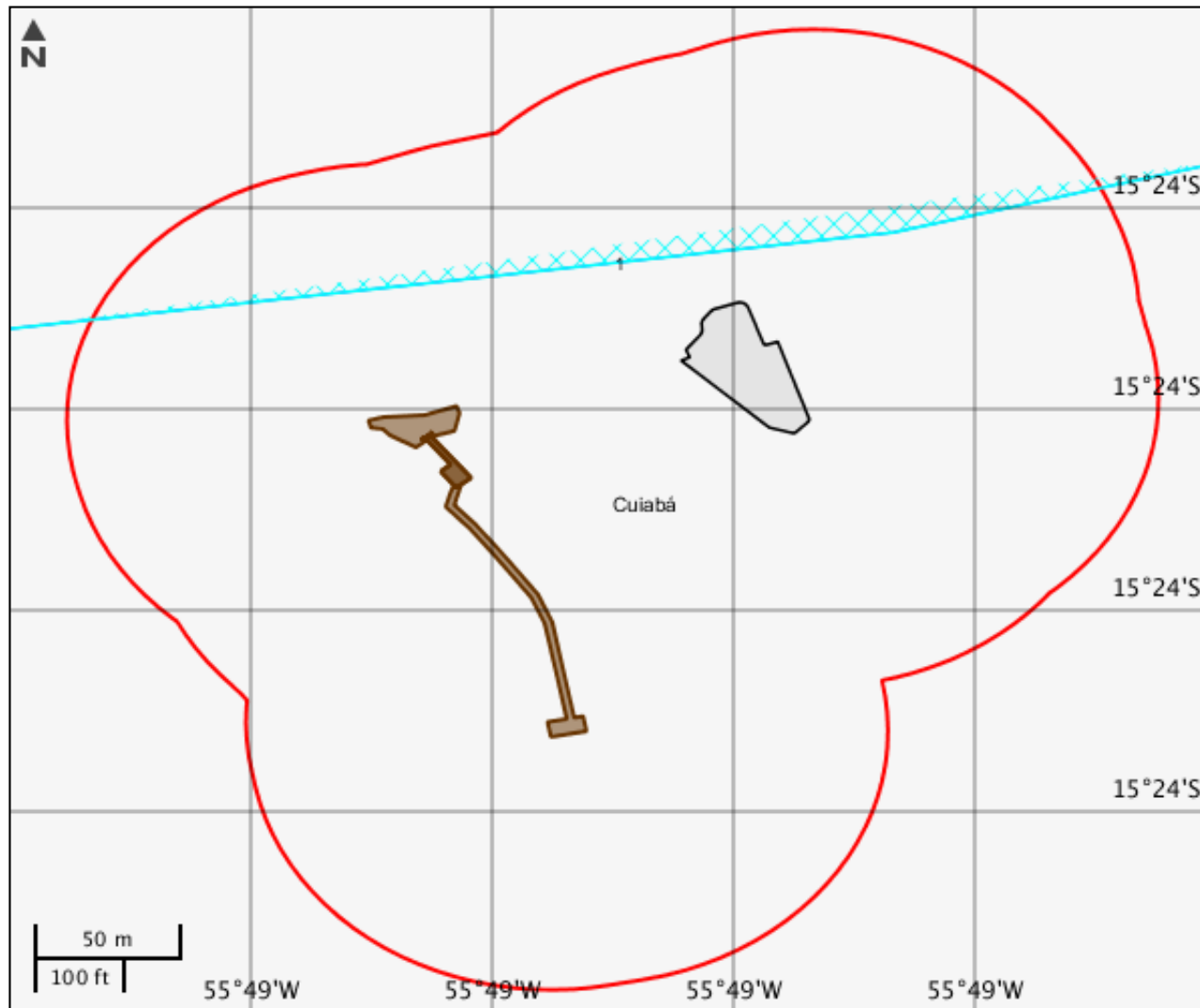
Estrutura 3

Nome	Descrição	Área (m ²)	Tipo intervenção
Passarela/Mirante	Passarela até o mirante de frente a	256,74	Implantação

	cachoeira		
Situação	-	-	-
Em projeto	-	-	-

CARACTERIZAR ÁREA DE ESTUDO - MAPAS TEMÁTICOS

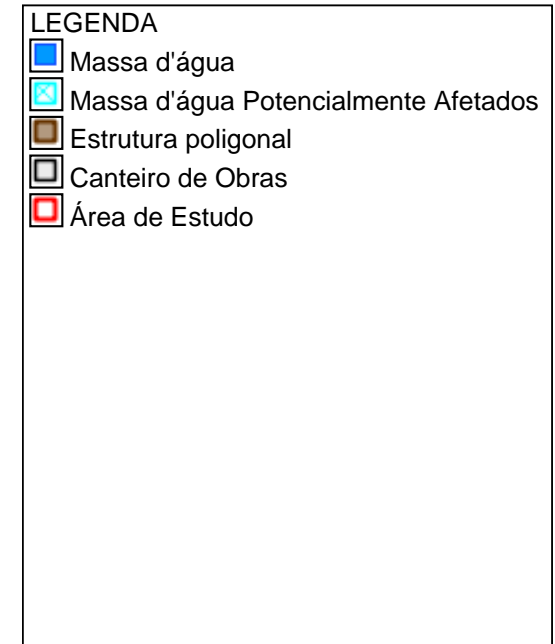
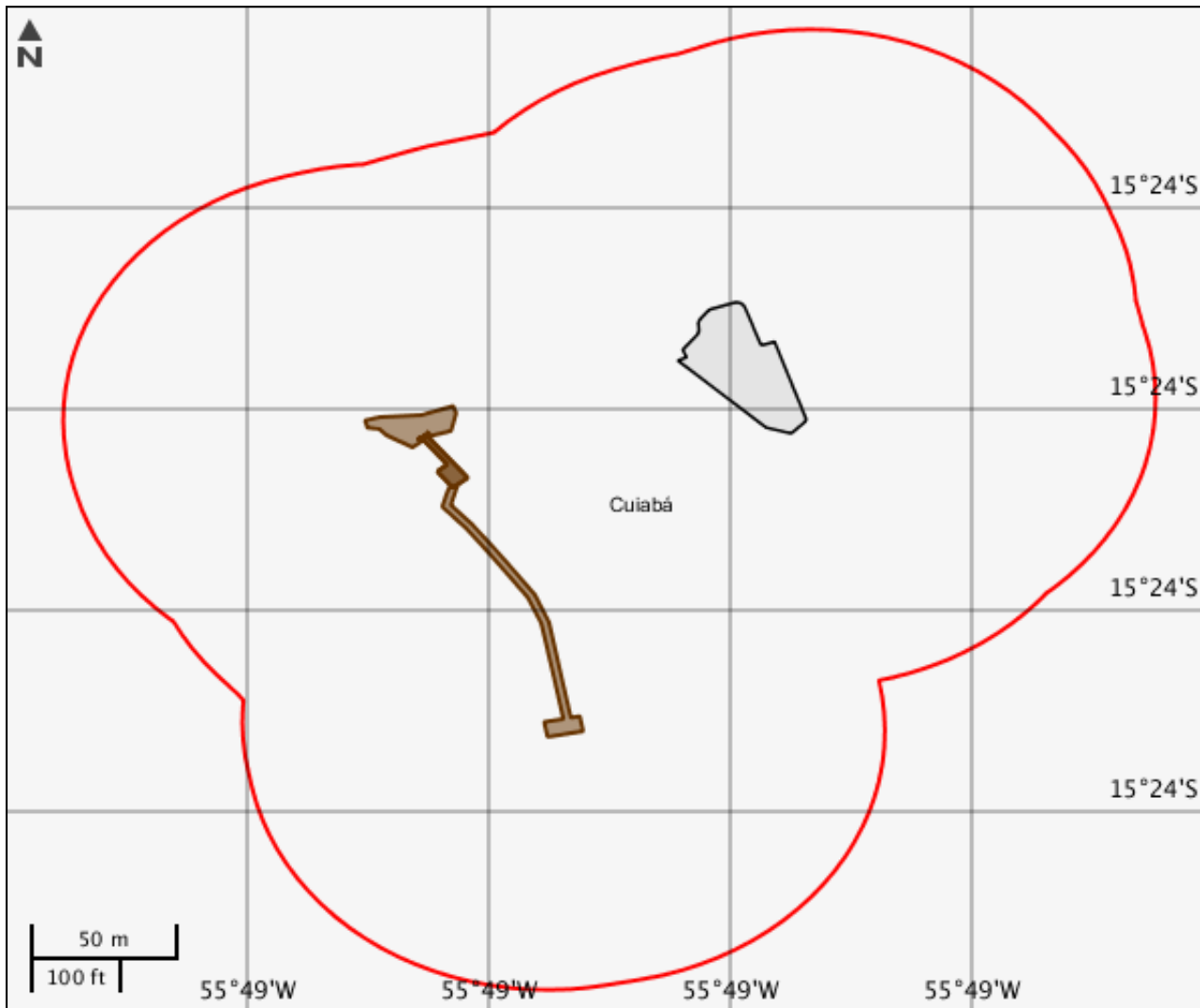
Mapa Temático Cursos d'água



Cursos d'água

	Nome do corpo d'água	Nome completo	Tipo de corpo d'água
1	sem nome	sem nome	

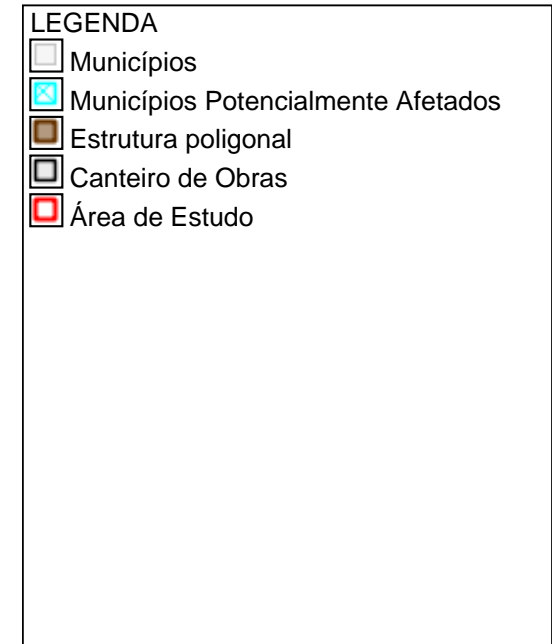
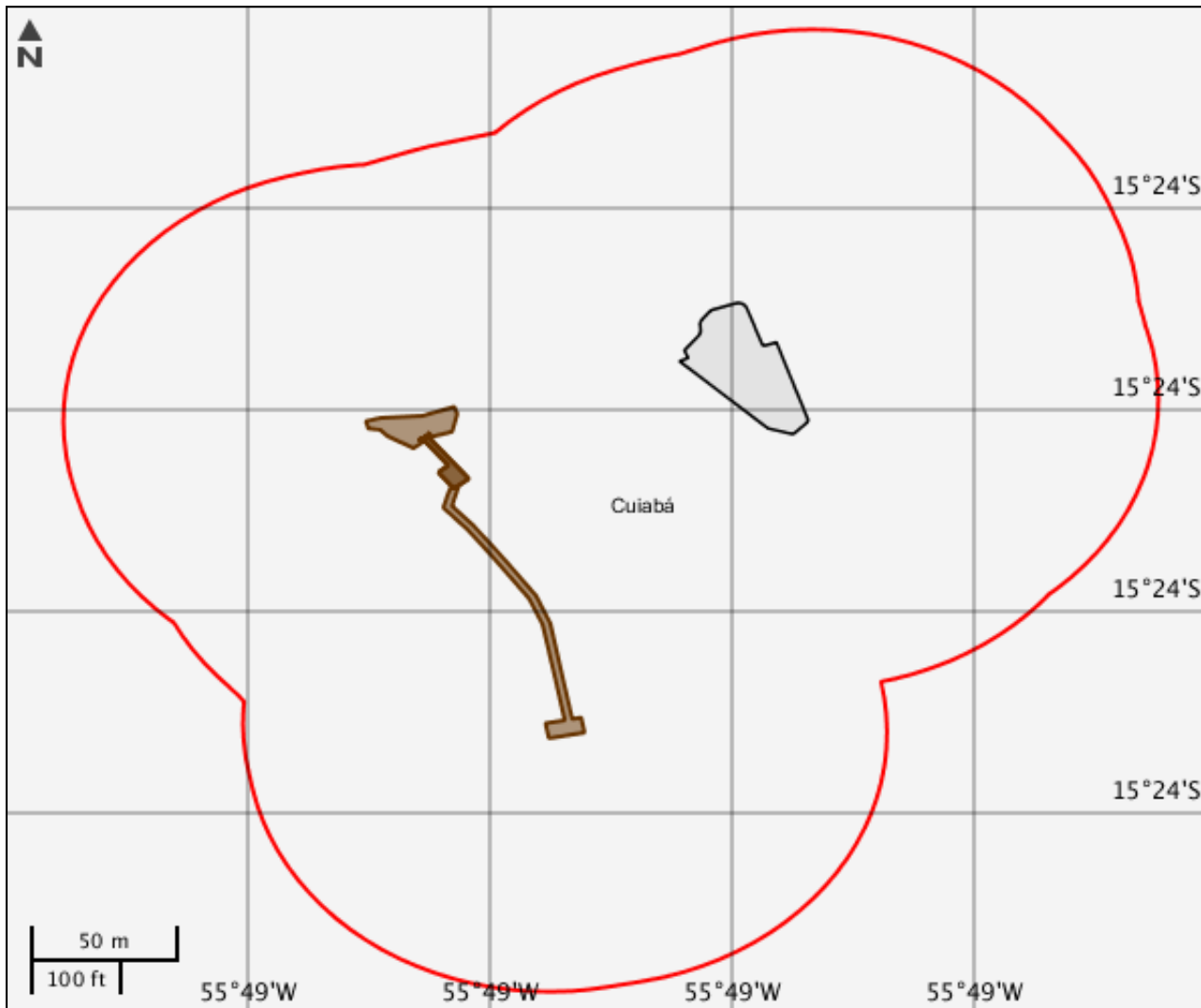
Mapa Temático Massa d'água



Massa d'água

Nenhum alvo potencial foi declarado pelo empreendedor para esse tema.

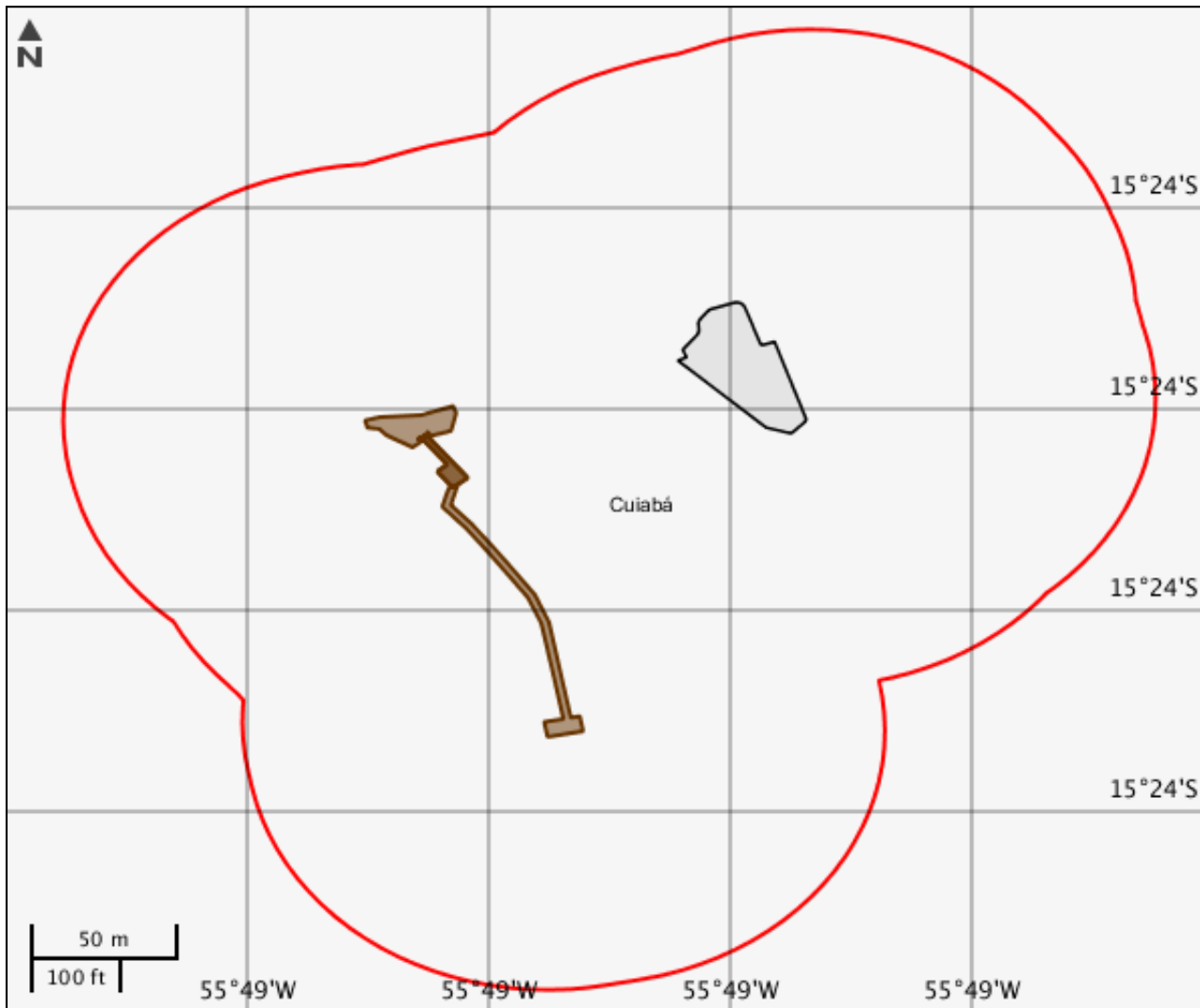
Mapa Temático Municípios



Municípios

Nenhum alvo potencial foi declarado pelo empreendedor para esse tema.

Mapa Temático Terras indígenas



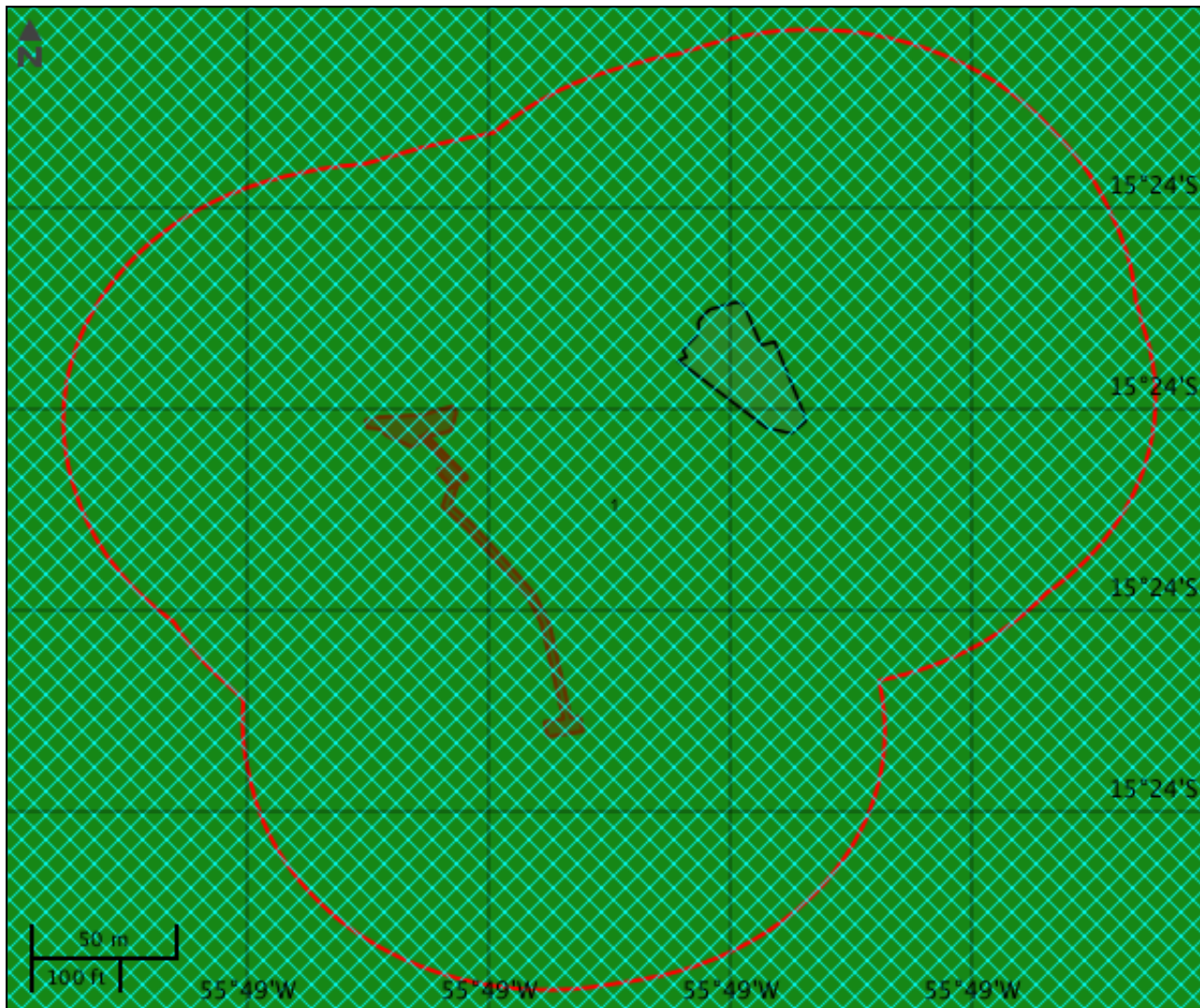
LEGENDA

- Terras indígenas
- Terras indígenas Potencialmente Afetados
- Estrutura poligonal
- Canteiro de Obras
- Área de Estudo

Terras indígenas

Nenhum alvo potencial foi declarado pelo empreendedor para esse tema.

Mapa Temático Unidades de conservação



LEGENDA

Unidades de conservação

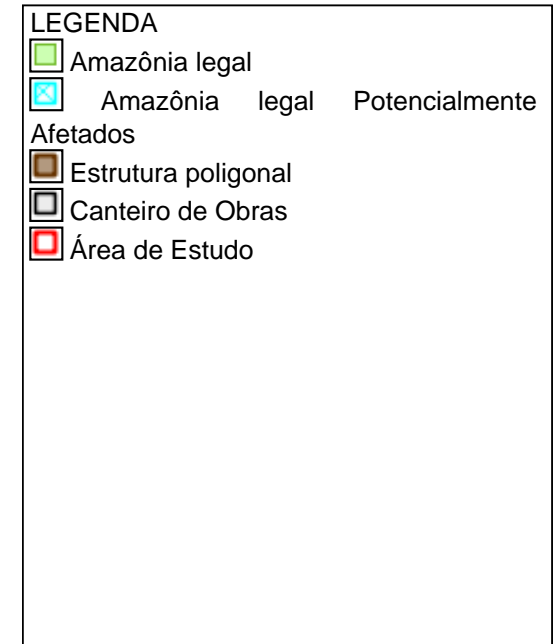
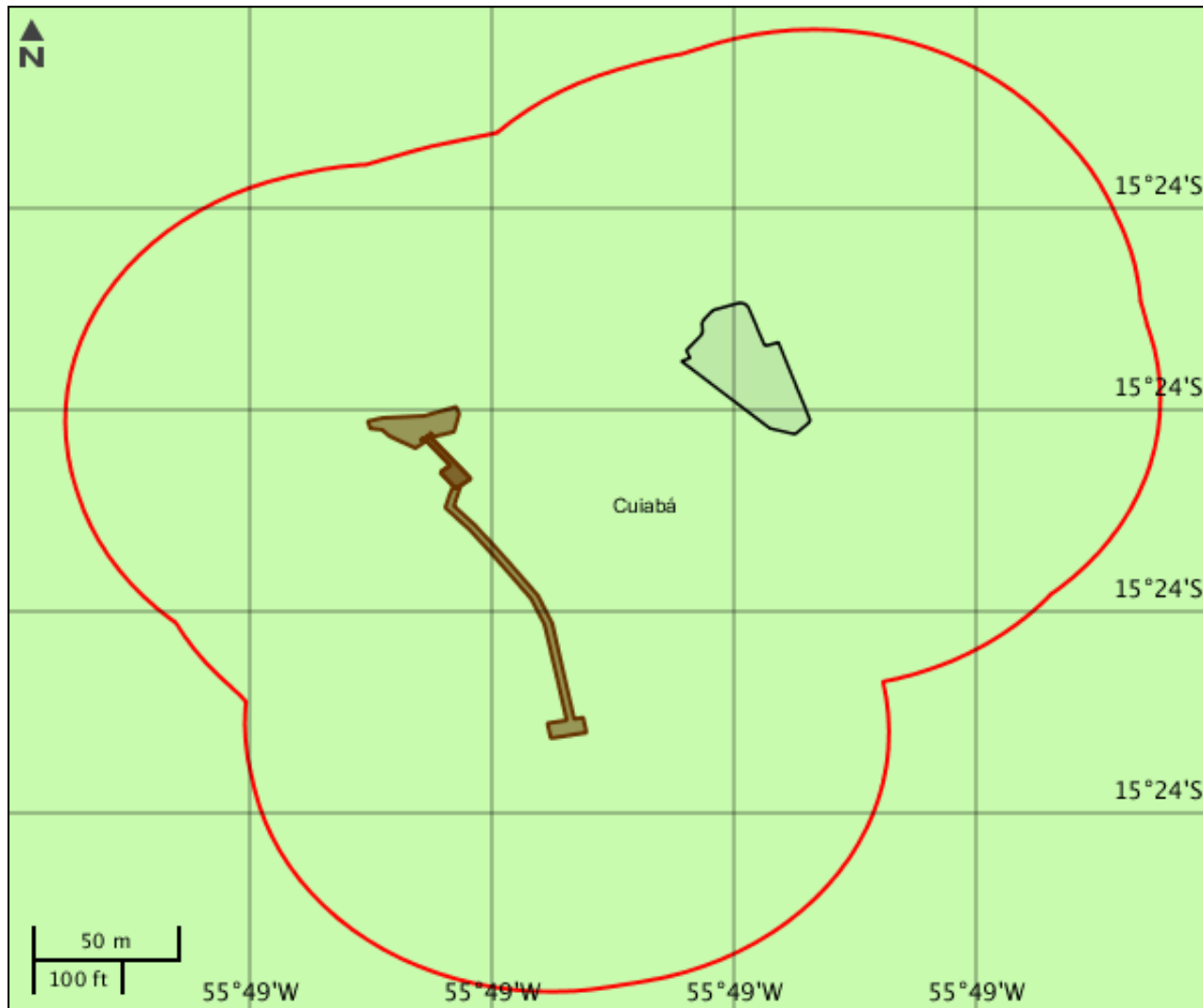
- Unidade de Proteção Integral
- Unidade de Uso Sustentável

UC Potencialmente Afetado(s)

- Estrutura poligonal
- Canteiro de Obras
- Área de Estudo
- UC Desenhadas

Unidades de conservação							
	Nome	Grupo	Categoria	Esfera administrativa	Ano de criação	Código UC	Órgão gestor
1	ÁREA DE PROTEÇÃO AMBIENTAL DA CHAPADA DOS GUIMARÃES	US	Área de Proteção Ambiental	estadual	1995	0000.51.0461	Secretaria de Estado do Meio Ambiente de Mato Grosso

Mapa Temático Amazônia legal



CARACTERIZAR ÁREA DE ESTUDO - QUESTIONÁRIO**Meio Biótico**

- Sim Não - Há previsão de impacto ambiental (direto ou indireto) à unidades de conservação de proteção integral, nos termos da Resolução Conama nº 428/2010?
- Sim Não - Há previsão de impacto ambiental (direto ou indireto) à sítios de reprodução e descanso identificados nas rotas de aves migratórias; endemismo restrito e espécies ameaçadas de extinção reconhecidas oficialmente?
- Sim Não - Há previsão de supressão de vegetação nativa na área do empreendimento?
- Sim Não - Há previsão de supressão de vegetação primária ou secundária em estágio avançado de regeneração da Mata Atlântica?

Meio Socioeconômico

- Sim Não - Há previsão de impacto (direto ou indireto) em Terras Indígenas, nos termos da legislação vigente?
- Sim Não - Há previsão de impacto (direto ou indireto) em Terras Quilombolas, nos termos da legislação vigente?
- Sim Não - Há previsão de impacto ambiental (direto ou indireto) em bens culturais acautelados em âmbito Federal, nos termos da legislação vigente?
- Sim Não - O empreendimento está localizado em Município pertencentes às áreas de risco ou endêmicas para malária?
- Sim Não - Há previsão de remoção de população que implique na inviabilização da comunidade?
- Sim Não - Há previsão de impacto socioambiental (direto ou indireto) nas atividades tradicionais, culturais, sociais, econômicas ou de lazer?
- Sim Não - Há previsão de impacto (direto ou indireto) em área urbana?
- Sim Não - Há previsão de impacto (direto ou indireto) em centro histórico urbano?
- Sim Não - Há previsão de impacto (direto ou indireto) em centro histórico tombado?

Meio Físico

- Sim Não - Há registros de ocorrência de sismos na região do empreendimento?
- Sim Não - Há registros de dados meteorológicos e/ou da qualidade do ar na região do empreendimento?
- Sim Não - Há previsão de impacto (direto ou indireto) em meio aquático?
- Sim Não - Há previsão de impacto (direto ou indireto) em Cavidades Naturais Subterrâneas?

Este formulário de Solicitação de Licenciamento Ambiental (Ficha de Caracterização de Atividades - FCA) deve ser preenchido integralmente.

Todas as informações declaradas são de responsabilidade do empreendedor e empresa detentora da titularidade do empreendimento (CNPJ).

A omissão ou declaração falsa de informações impedirá a análise desta solicitação de licenciamento ambiental pelo IBAMA, sem prejuízo a outras penalidades previstas no Decreto-lei nº 2848/1940 (Código Penal) e Lei 9.605/1998 (Crimes Ambientais).

A Ficha de Caracterização de Atividades (FCA) é o documento eletrônico a ser preenchido para a Solicitação de Instauração de Processo de Licenciamento. A FCA não poderá ser editada após a confirmação de conclusão envio ao IBAMA.