



FICHA DE CARACTERIZAÇÃO DE ATIVIDADE - FCA

FCA nº : 148153/2019

Data do Protocolo da FCA : 11/12/2019

Nº Acompanhamento : 0015df1044637202

DADOS DO INTERESSADO

Empreendedor: 3º GRUPAMENTO DE ENGENHARIA

CNPJ: 09.559.304/0001-68

Razão Social: 3º GRUPAMENTO DE ENGENHARIA

Porte da Empresa: Entidade Pública

CARACTERIZAÇÃO DO PROJETO


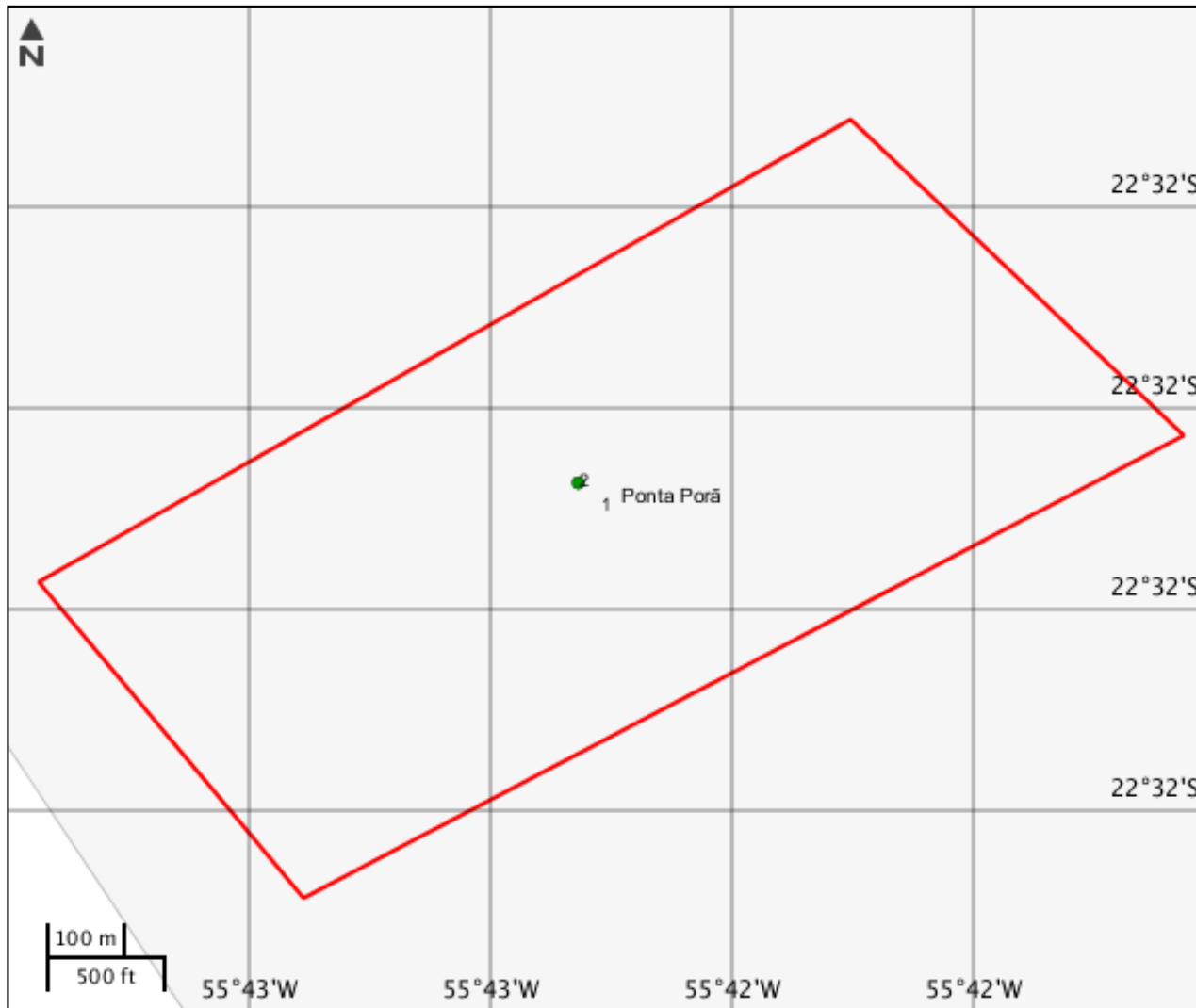
Setor: Outras

Tipologia: Outras

Nome do Empreendimento: Pavilhões de manutenção do carro de combate Guarani, no 11º Regimento de Cavalaria Mecanizado.

Descrição do Projeto (Atividade/Empreendimento): Obras de construção de pavilhões de manutenção do carro de combate Guarani, no 11º Regimento de Cavalaria Mecanizado. o 11º RC Mec fica localizado na Guarnição de Ponta Porã-MS.

LOCALIZAÇÃO DO EMPREENDIMENTO E DA ÁREA DE ESTUDO PROPOSTA

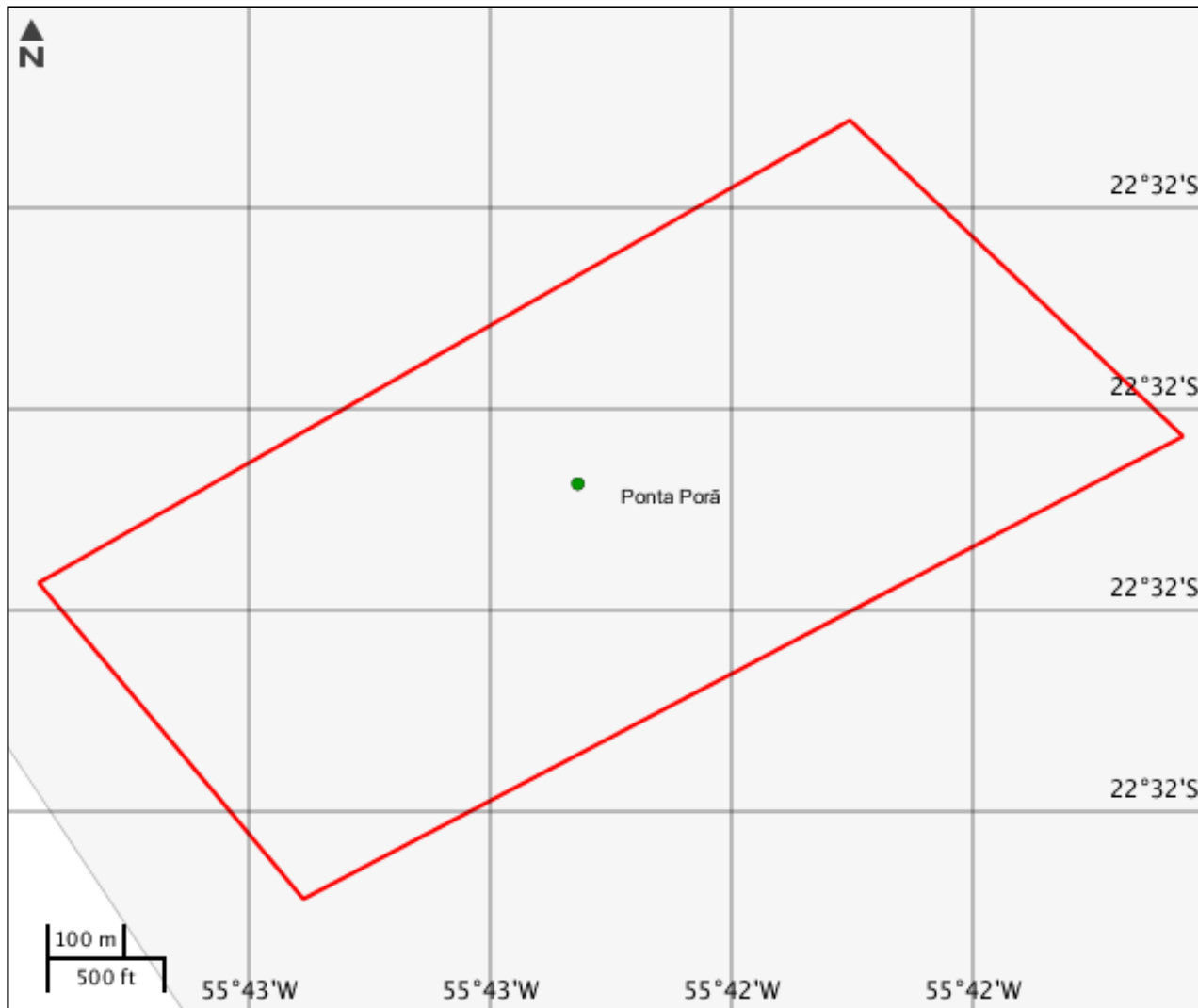


ELEMENTOS DO PROJETO**Área de Estudo****Estrutura 1****Estrutura pontual****Estrutura 2**





Nome	Descrição	Tipo intervenção	Situação
ponto	dfdgfdgdg	Implantação	Em projeto

CARACTERIZAR ÁREA DE ESTUDO - MAPAS TEMÁTICOS

Mapa Temático Cursos d'água




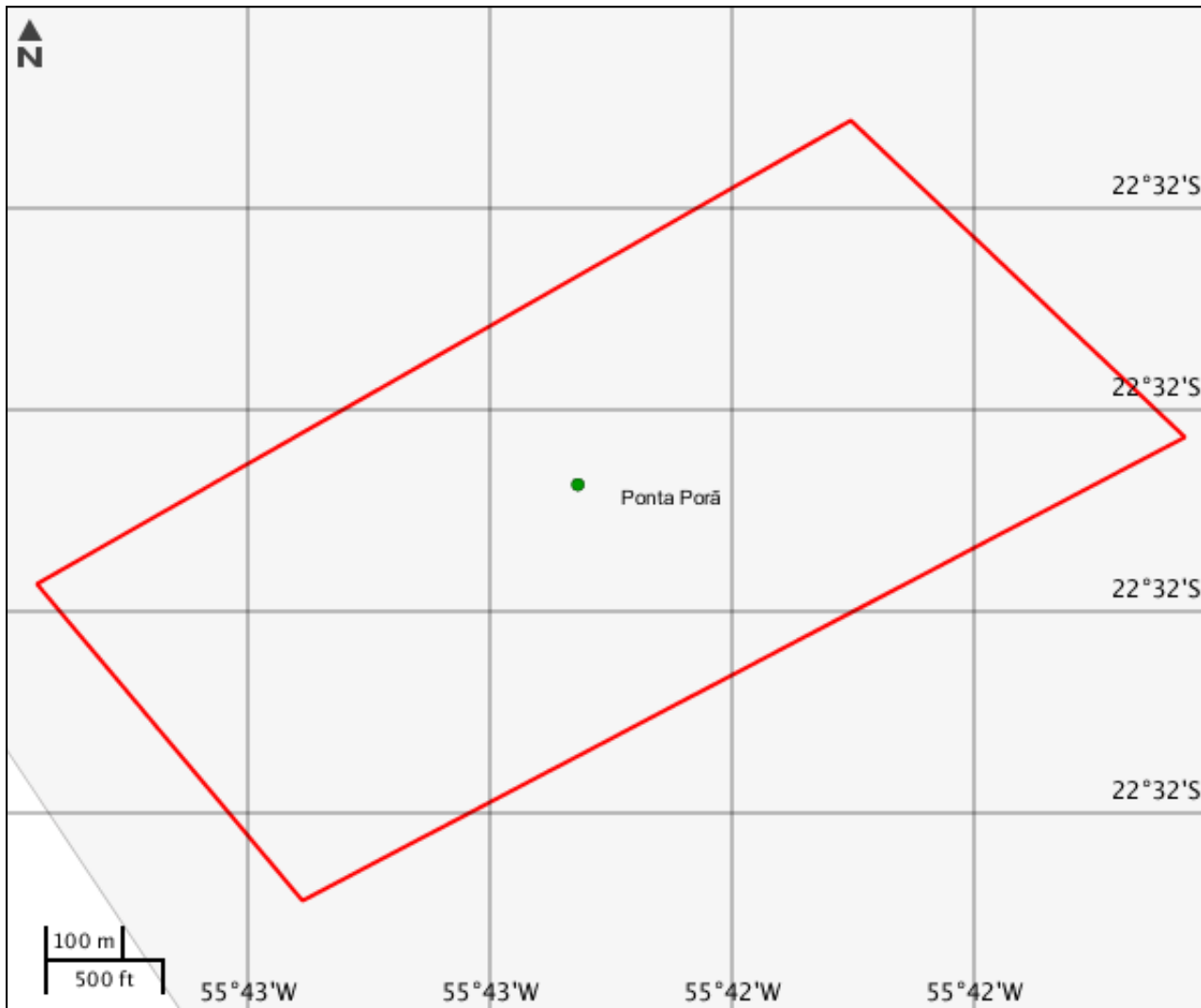
LEGENDA

-  Cursos d'água
-  Cursos d'água Potencialmente Afetados
-  Área de Estudo
-  Estrutura pontual

Cursos d'água

Nenhum alvo potencial foi declarado pelo empreendedor para esse tema.


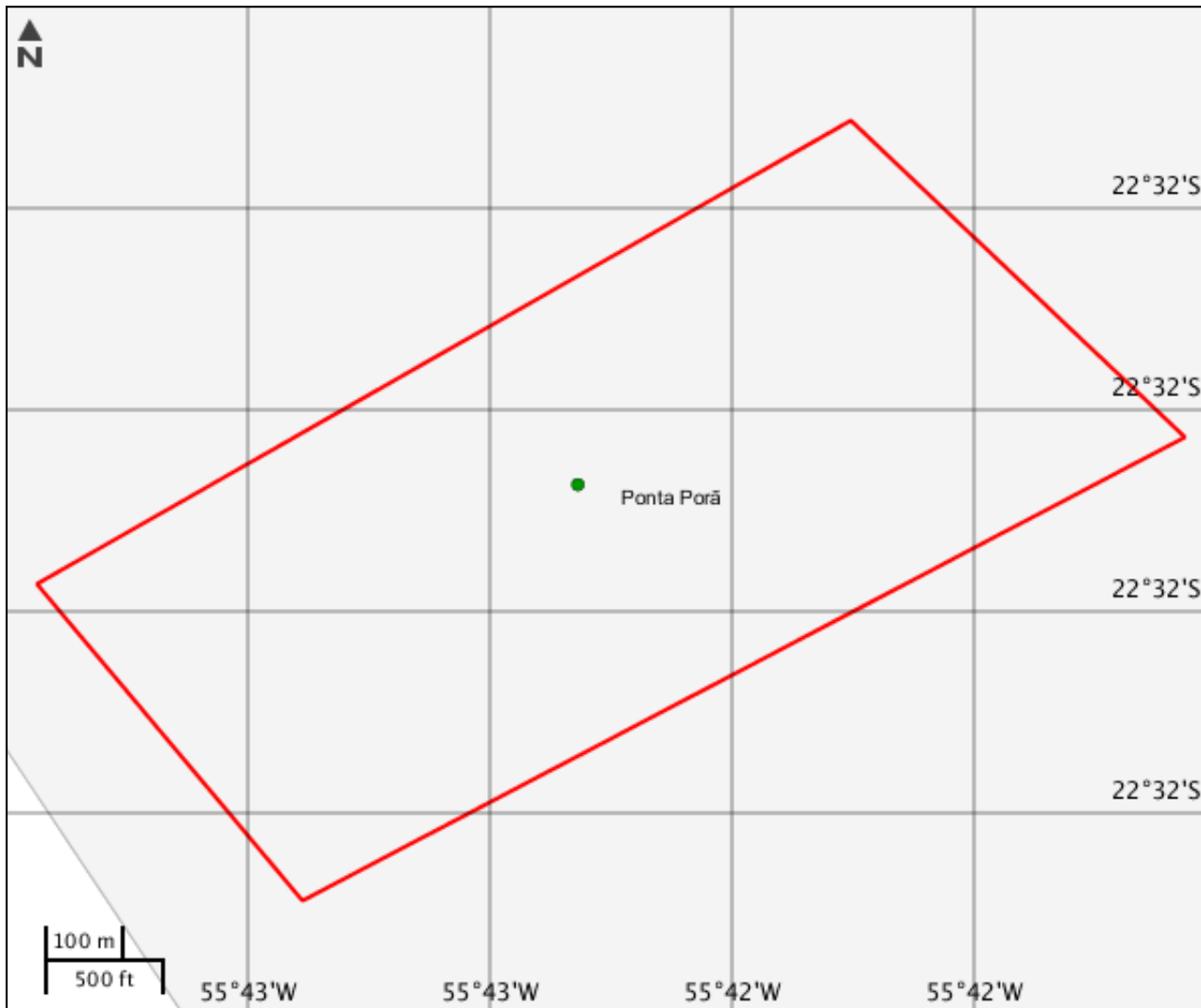
Mapa Temático Massa d'água



Massa d'água

Nenhum alvo potencial foi declarado pelo empreendedor para esse tema.

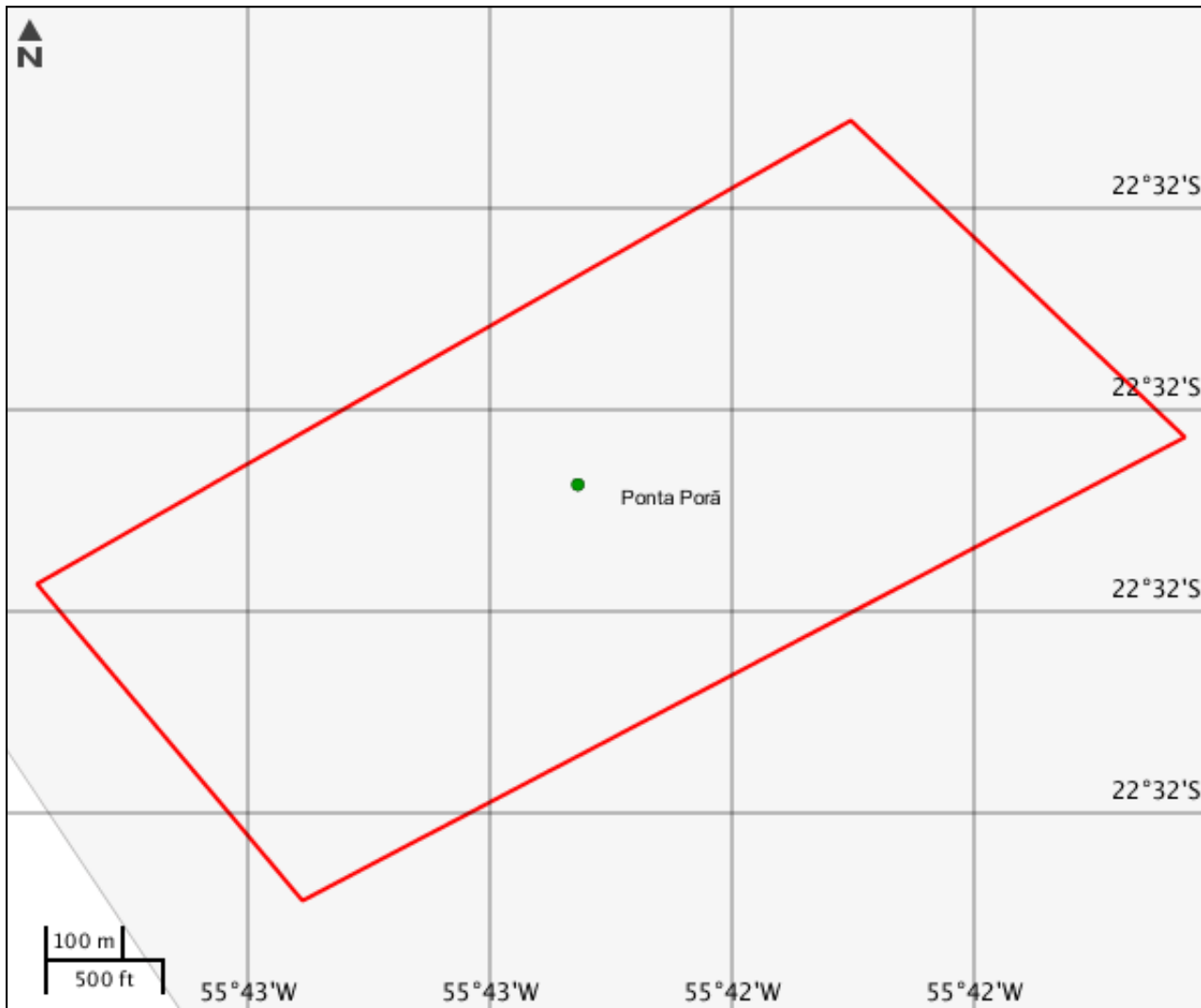
Mapa Temático Municípios



Municípios

Nenhum alvo potencial foi declarado pelo empreendedor para esse tema.

Mapa Temático Terras indígenas



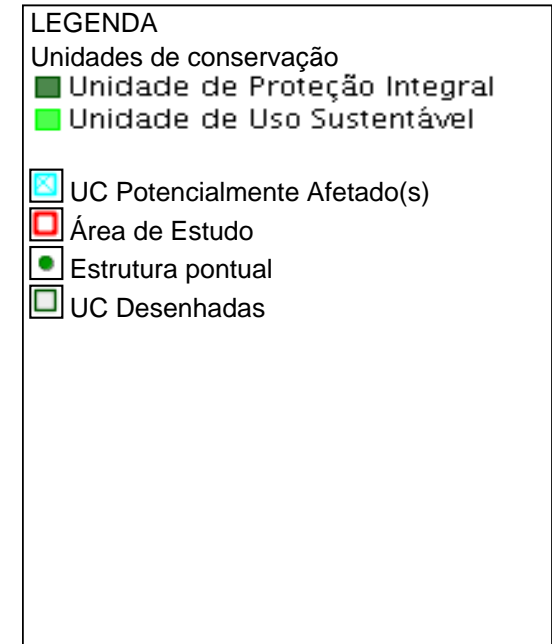
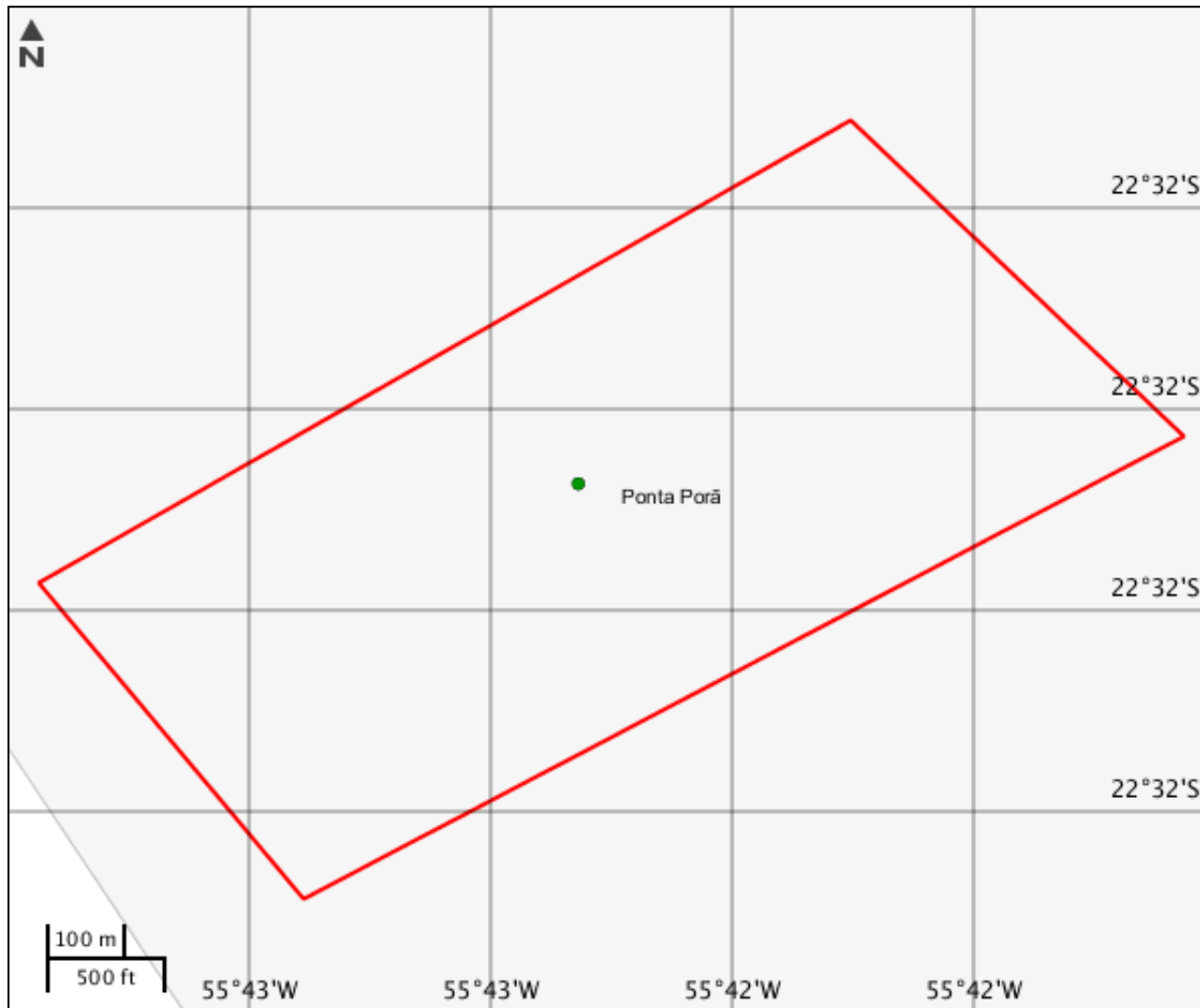
LEGENDA

- Terras indígenas
- Terras indígenas Potencialmente Afetados
- Área de Estudo
- Estrutura pontual

Terras indígenas

Nenhum alvo potencial foi declarado pelo empreendedor para esse tema.

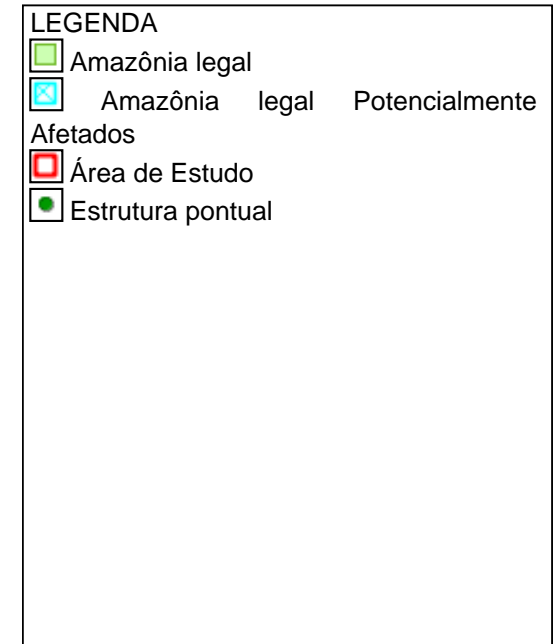
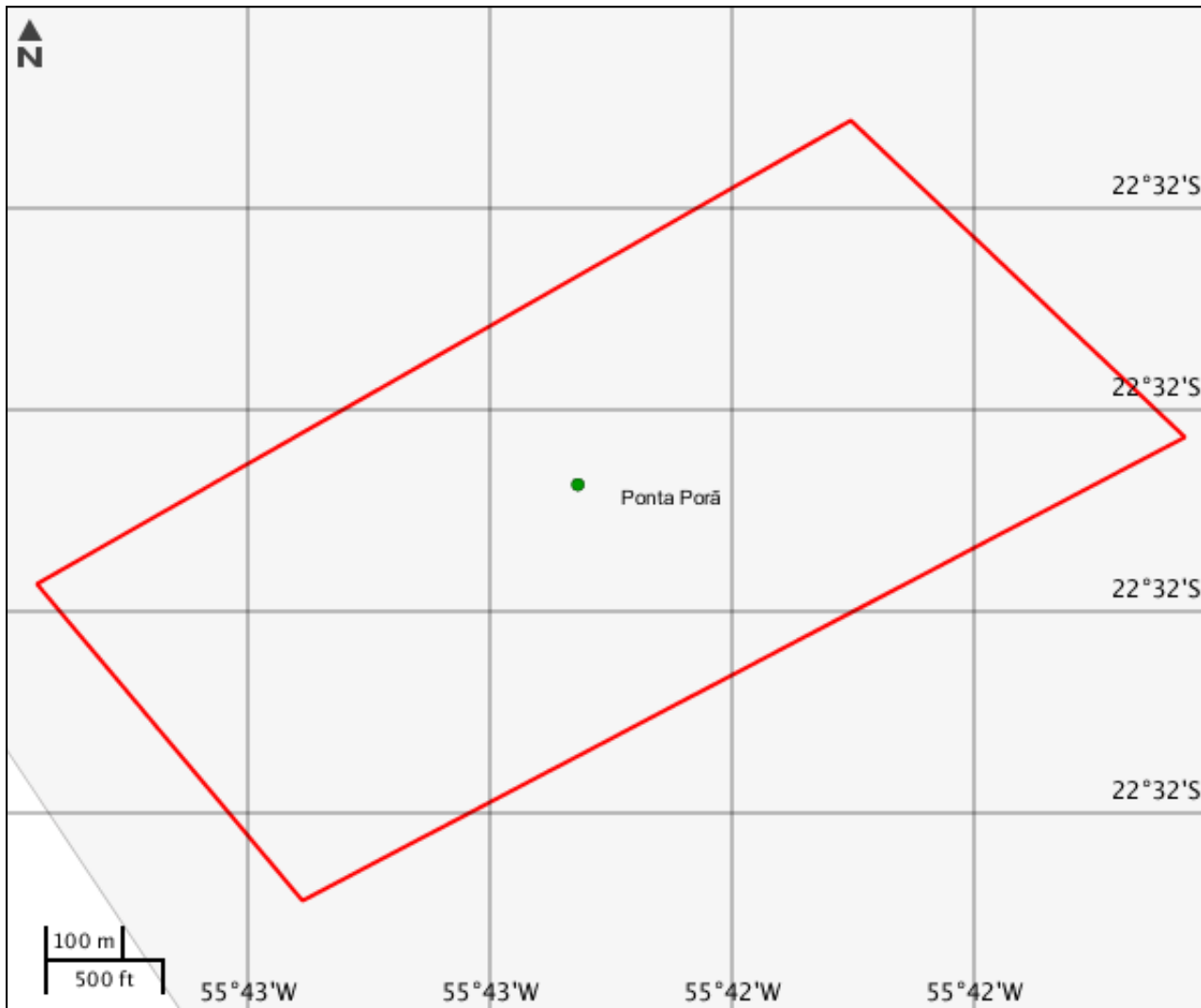
Mapa Temático Unidades de conservação



Unidades de conservação

Nenhum alvo potencial foi declarado pelo empreendedor para esse tema.

Mapa Temático Amazônia legal



CARACTERIZAR ÁREA DE ESTUDO - QUESTIONÁRIO**Meio Biótico**

- Sim Não - Há previsão de impacto ambiental (direto ou indireto) à unidades de conservação de proteção integral, nos termos da legislação vigente?
- Sim Não - Há previsão de impacto ambiental (direto ou indireto) à sítios de reprodução e descanso identificados nas rotas de aves migratórias; endemismo restrito e espécies ameaçadas de extinção reconhecidas oficialmente?
- Sim Não - Há previsão de supressão de vegetação nativa na área do empreendimento?
- Sim Não - Há previsão de supressão de vegetação primária ou secundária em estágio avançado de regeneração da Mata Atlântica?

Meio Socioeconômico

- Sim Não - Há previsão de impacto (direto ou indireto) em Terras Indígenas, nos termos da legislação vigente?
- Sim Não - Há previsão de impacto (direto ou indireto) em Terras Quilombolas, nos termos da legislação vigente?
- Sim Não - Há previsão de impacto ambiental (direto ou indireto) em bens culturais acautelados em âmbito Federal, nos termos da legislação vigente?
- Sim Não - O empreendimento está localizado em Município pertencentes às áreas de risco ou endêmicas para malária?
- Sim Não - Há previsão de remoção de população que implique na inviabilização da comunidade?
- Sim Não - Há previsão de impacto socioambiental (direto ou indireto) nas atividades tradicionais, culturais, sociais, econômicas ou de lazer?
- Sim Não - Há previsão de impacto (direto ou indireto) em área urbana?
- Sim Não - Há previsão de impacto (direto ou indireto) em centro histórico urbano?
- Sim Não - Há previsão de impacto (direto ou indireto) em centro histórico tombado?

Meio Físico

- Sim Não - Há previsão de impacto (direto ou indireto) em meio aquático?
- Sim Não - Há previsão de impacto (direto ou indireto) em Cavidades Naturais Subterrâneas?
- Sim Não - Há registros de ocorrência de sismos na região do empreendimento?
- Sim Não - Há registros de dados meteorológicos e/ou da qualidade do ar na região do empreendimento?

Este formulário de Solicitação de Licenciamento Ambiental (Ficha de Caracterização de Atividades - FCA) deve ser preenchido integralmente.

Todas as informações declaradas são de responsabilidade do empreendedor e empresa detentora da titularidade do empreendimento (CNPJ).

A omissão ou declaração falsa de informações impedirá a análise desta solicitação de licenciamento ambiental pelo IBAMA, sem prejuízo a outras penalidades previstas no Decreto-lei nº 2848/1940 (Código Penal) e Lei 9.605/1998 (Crimes Ambientais).

A Ficha de Caracterização de Atividades (FCA) é o documento eletrônico a ser preenchido para a Solicitação de Instauração de Processo de Licenciamento. A FCA não poderá ser editada após a confirmação de conclusão envio ao IBAMA.