



FICHA DE CARACTERIZAÇÃO DE ATIVIDADE - FCA

FCA nº : 147890/2019

Data do Protocolo da FCA : 25/09/2019

Nº Acompanhamento : 0015d8bb7cf2332b

DADOS DO INTERESSADO

Empreendedor: INSTITUTO RAONI

CNPJ: 04.413.610/0001-78

Razão Social: INSTITUTO RAONI

Porte da Empresa: Entidade sem fins lucrativos (U-N.F.)

CARACTERIZAÇÃO DO PROJETO

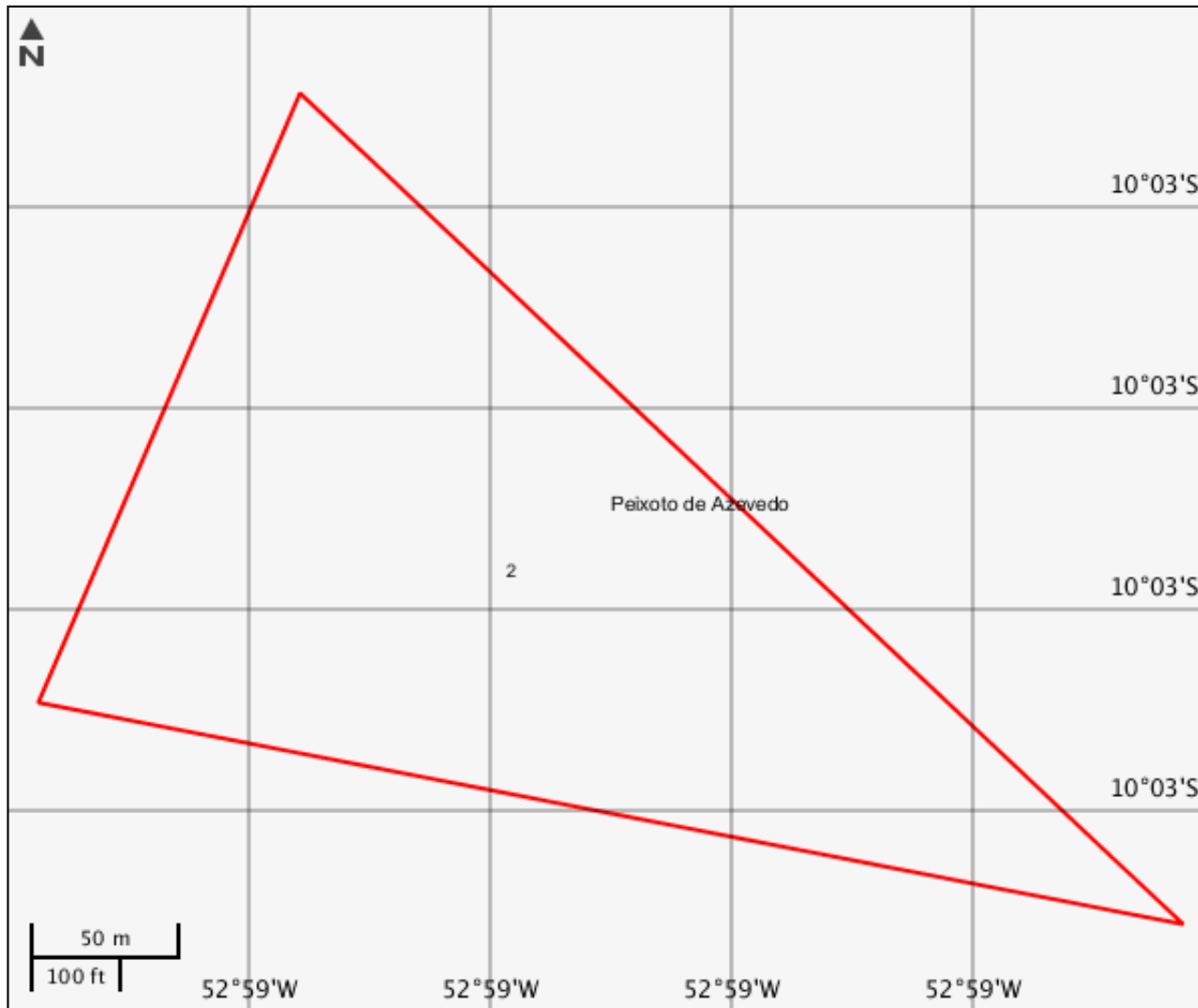
Setor: Outras

Tipologia: Outras




Nome do Empreendimento: Menire ç a força das mulheres Mebengokrê, vem da Floresta

Descrição do Projeto (Atividade/Empreendimento): O Projeto Menire ç a forças das mulheres Mebengokre, vem da Floresta, do Instituto Raoni, irá fortalecer e aperfeiçoar a cadeia produtiva do Cumaru, ampliando a iniciativa já em andamento de coleta e beneficiamento e de comercialização do Cumaru como fonte de geração renda e estratégia de alternativa econômica sustentável promovida pelo IR juntos ao povos da região a ele associados, e, sobretudo, para as mulheres dos povos indígenas Kayapó (TI Kapot/Jarina) e Panará (TI Panará), ao todo 214, assim como para os povos Trumai, Juruna, Kayabi, Munduruku e Apiaká, que com a execução do projeto terão a oportunidade de se capacitarem e ampliarem sua participação já iniciada preliminarmente nos últimos anos. Através deste projeto, as mulheres pretendem dar continuidade ao seu protagonismo na coleta e no beneficiamento do cumaru, se empoderar para fortalecer sua autonomia socioeconômica melhorar sua qualidade de vida familiar. Ao todo, ao seu final, o projeto pretende envolver representantes 7 povos e 6 terras indígenas, com foco nas TI Kapot/Jarina e TI Panará. Além da continuidade da coleta e comercialização do cumaru, o extrativismo e o manejo do continuarão colaborando para a circulação e, por isso, para a vigilância dos territórios; o projeto apoiará o enriquecimento de pomares associado ao plantio de cumaru nas aldeias envolvidas; apoiará a ampliação do Plano de Manejo do Cumaru já iniciado, ao pretender agregar áreas de coleta da TI Kopot/Jarina; será criado um Fundo Menire ç Cumaru para assegurar e perenizar a iniciativa após a finalização do projeto. Para alcançar tais objetivos foram previstos: 1) oficina de informação e formação para mulheres Kayapó, Panará, Trumai, Juruna, Kayabi, Munduruku e Apiaká visando o fortalecimento de seu protagonismo e de sua organização produtiva da cadeia (apoio DSEI Kayapó/ FUNAI); 2) ampliação do inventário florestal, aprimoramento do plano de manejo do cumaru (Parceria IFMT e FUNAI); 3) aquisição e distribuição de equipamentos de coleta e beneficiamento; 4) expedições de campo para coleta do cumaru; 5) continuidade e aperfeiçoamento da coleta e comercialização do cumaru; 6) enriquecimento de roças e pomares para promoção da segurança alimentar; 7) divulgação e promoção das atividades por meio de materiais publicados nas redes sociais.

LOCALIZAÇÃO DO EMPREENDIMENTO E DA ÁREA DE ESTUDO PROPOSTA



LEGENDA

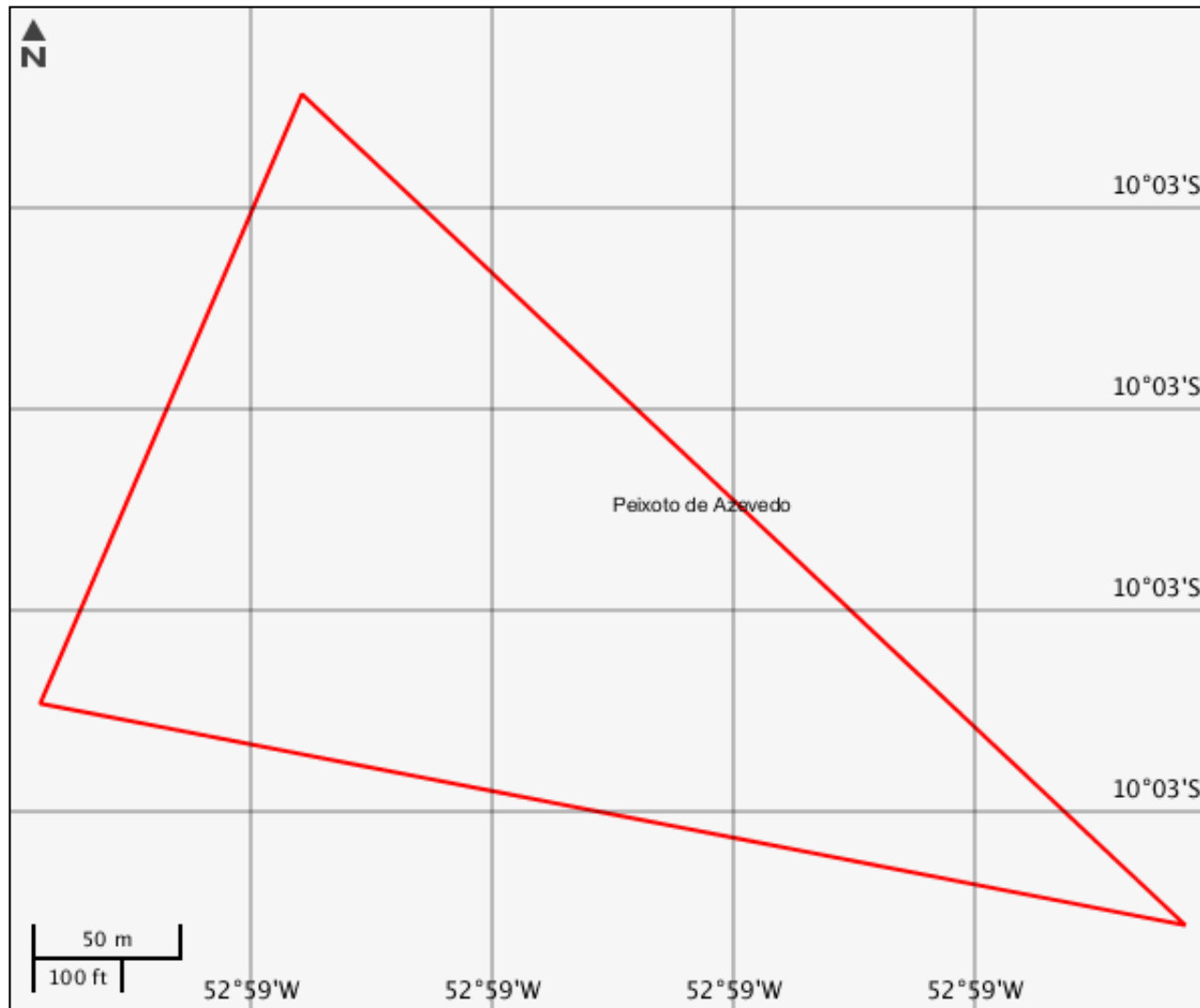
-  Limite Municipal
-  Estrutura pontual
-  Área de Estudo

ELEMENTOS DO PROJETO**Área de Estudo****Estrutura 2****Estrutura pontual****Estrutura 1**





Nome	Descrição	Tipo intervenção	Situação
Atividade 1	1) oficina de informação e formação para mulheres Kayapó, Panará, Trumai, Juruna, Kayabi, Munduruku e Apiaká visando o fortalecimento de seu protagonismo e de sua organização produtiva da cadeia	Implantação	Em projeto

CARACTERIZAR ÁREA DE ESTUDO - MAPAS TEMÁTICOS

Mapa Temático Cursos d'água



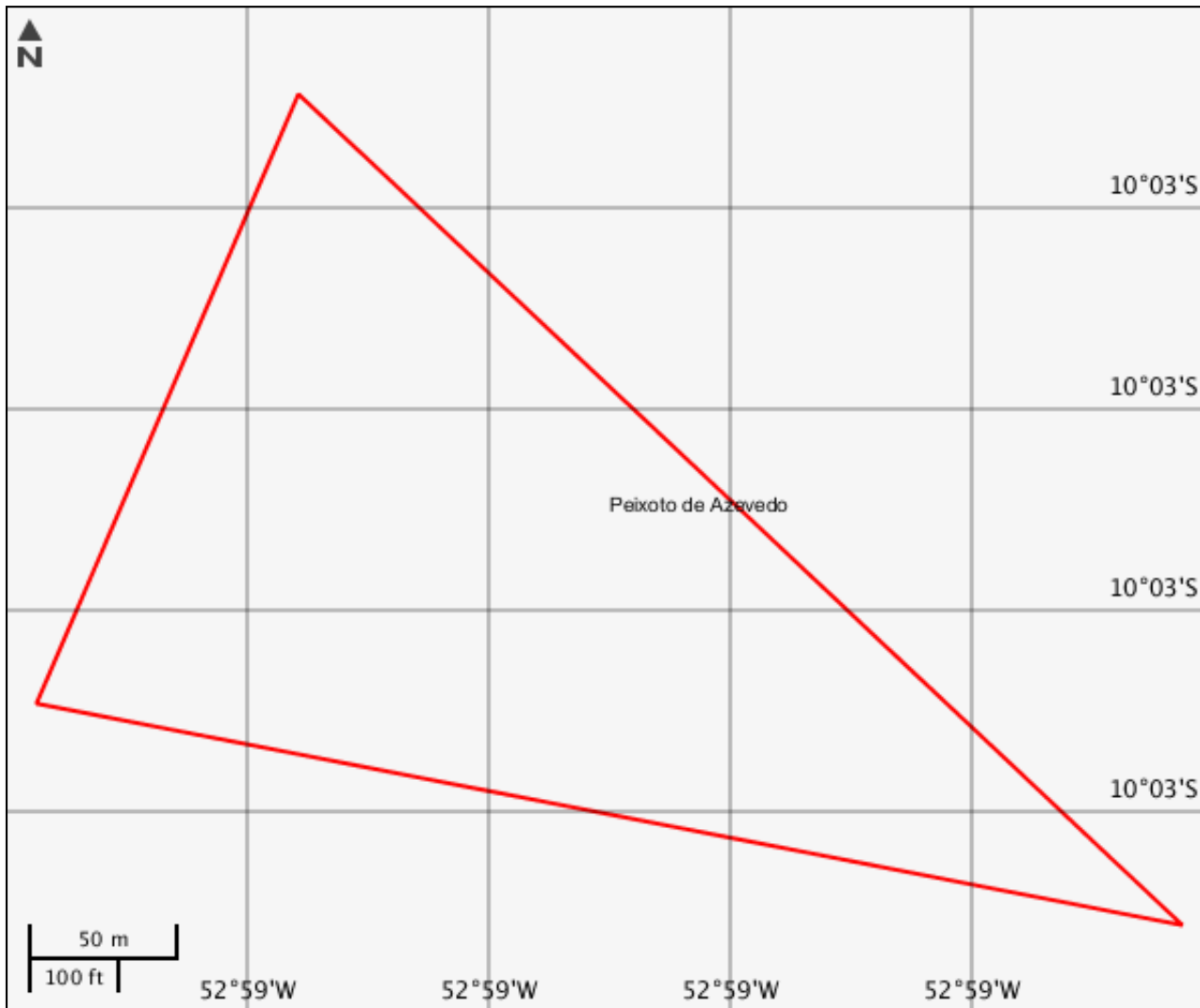
LEGENDA

-  Cursos d'água
-  Cursos d'água Potencialmente Afetados
-  Estrutura pontual
-  Área de Estudo

Cursos d'água

Nenhum alvo potencial foi declarado pelo empreendedor para esse tema.

Mapa Temático Massa d'água



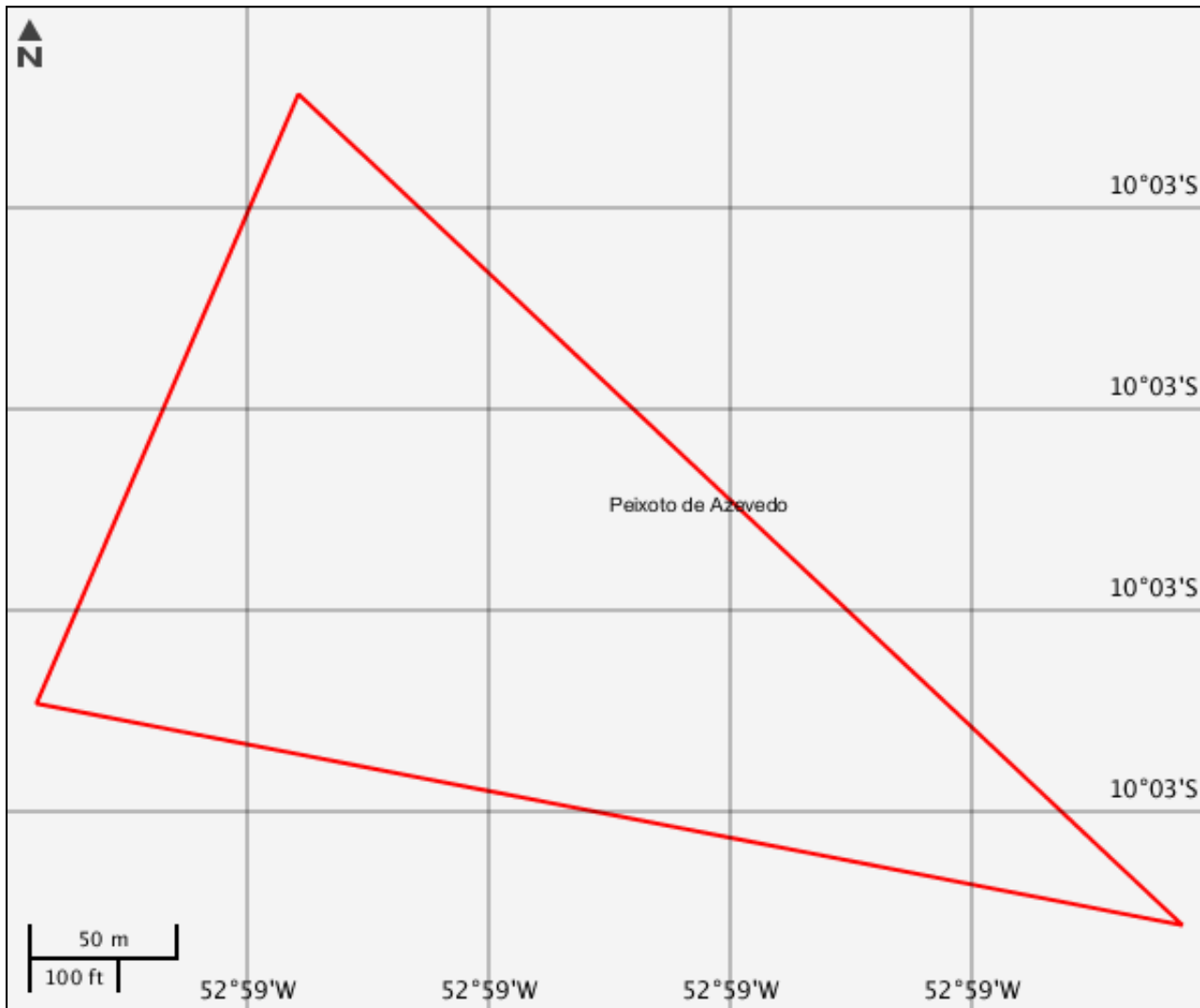
LEGENDA

- Massa d'água
- Massa d'água Potencialmente Afetados
- Estrutura pontual
- Área de Estudo

Massa d'água

Nenhum alvo potencial foi declarado pelo empreendedor para esse tema.

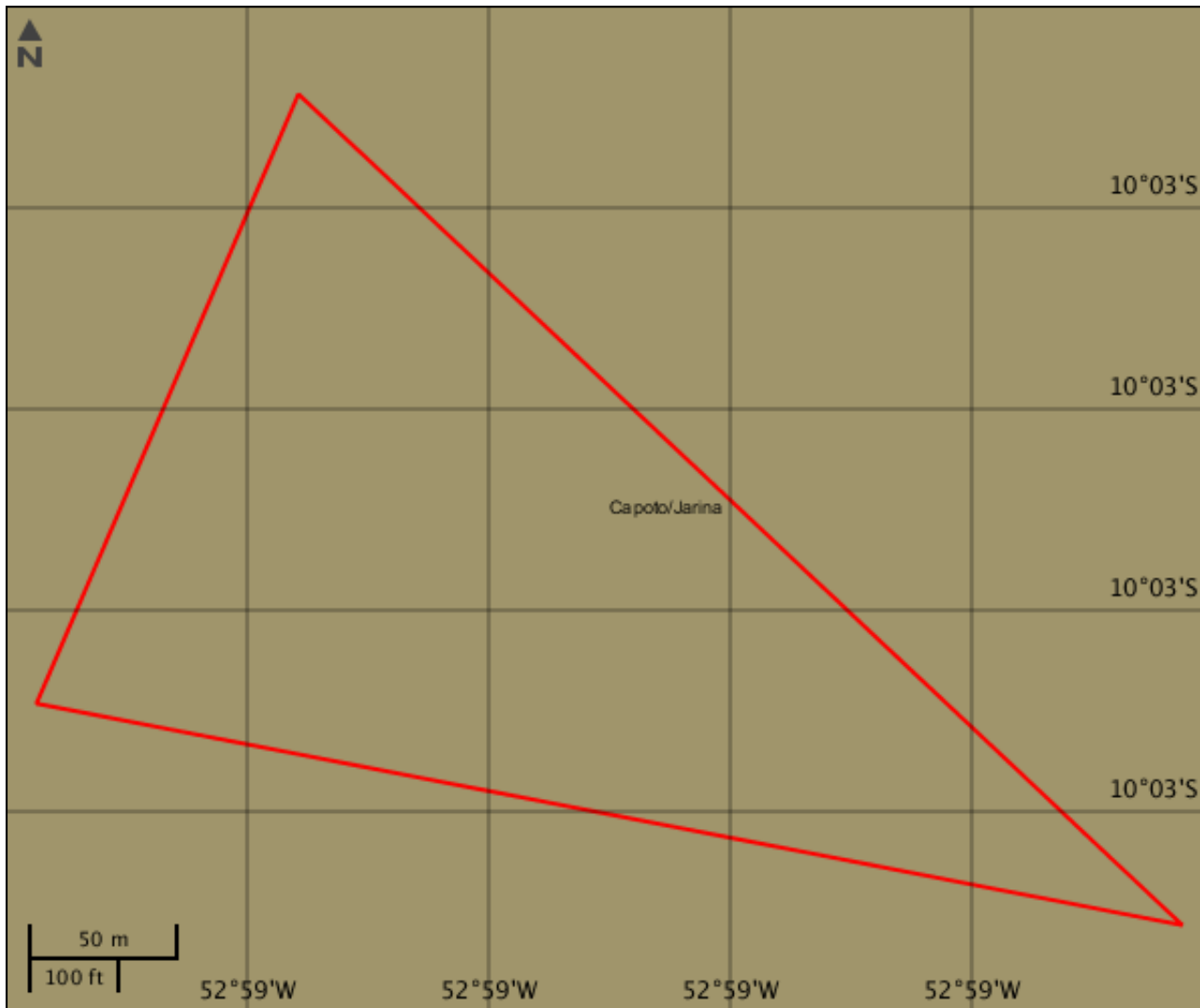
Mapa Temático Municípios



Municípios

Nenhum alvo potencial foi declarado pelo empreendedor para esse tema.

Mapa Temático Terras indígenas



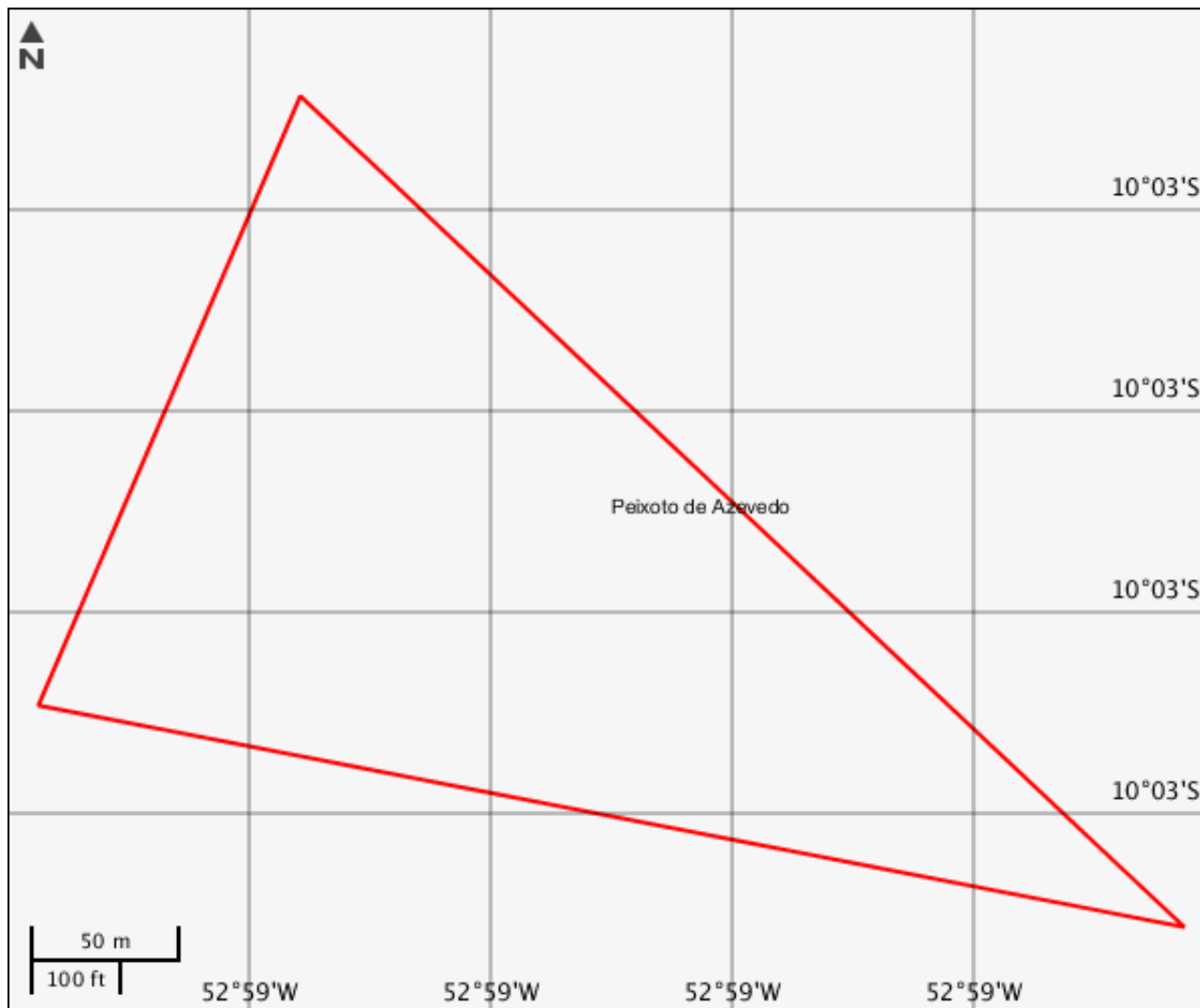
LEGENDA

- Terras indígenas
- Terras indígenas Potencialmente Afetados
- Estrutura pontual
- Área de Estudo

Terras indígenas

	Área indígena	Terra Indígena	Tipo área indígena	Grupo étnico	População	Área	Situação espacial da área	Área em revisão	Observações
1	Menkragnoti	Menkragnoti	TI	Menkrangnotí	626	4914250	Principal	0	sem observação

Mapa Temático Unidades de conservação



LEGENDA

Unidades de conservação
■ Unidade de Proteção Integral
■ Unidade de Uso Sustentável

☒ UC Potencialmente Afetado(s)

● Estrutura pontual

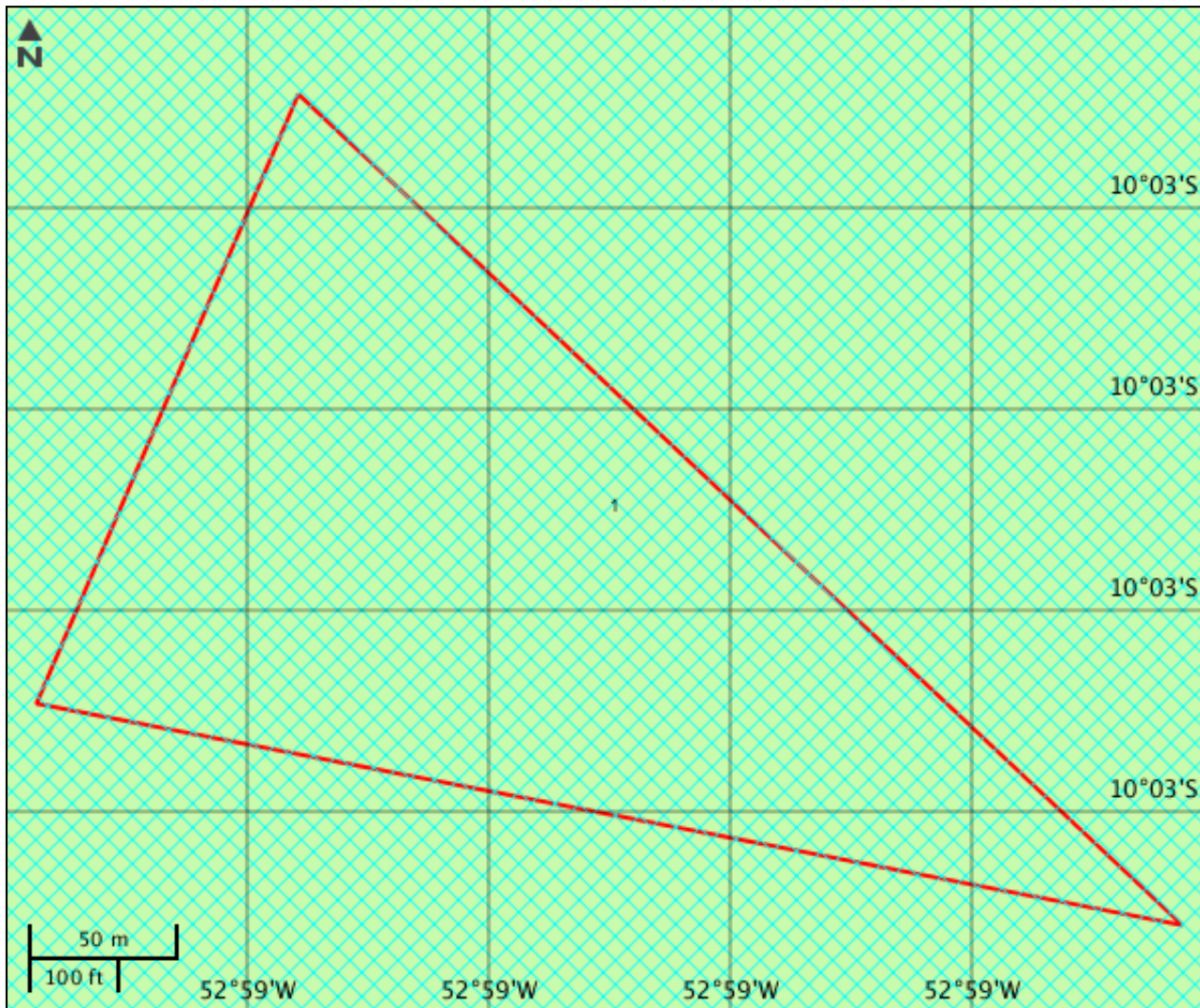
☒ Área de Estudo

☒ UC Desenhadas

Unidades de conservação

Nenhum alvo potencial foi declarado pelo empreendedor para esse tema.

Mapa Temático Amazônia legal



LEGENDA

- Amazônia legal
- Amazônia legal Potencialmente Afetados
- Estrutura pontual
- Área de Estudo

CARACTERIZAR ÁREA DE ESTUDO - QUESTIONÁRIO**Meio Biótico**

- Sim Não - Há previsão de impacto ambiental (direto ou indireto) à unidades de conservação de proteção integral, nos termos da legislação vigente?
- Sim Não - Há previsão de impacto ambiental (direto ou indireto) à sítios de reprodução e descanso identificados nas rotas de aves migratórias; endemismo restrito e espécies ameaçadas de extinção reconhecidas oficialmente?
- Sim Não - Há previsão de supressão de vegetação nativa na área do empreendimento?
- Sim Não - Há previsão de supressão de vegetação primária ou secundária em estágio avançado de regeneração da Mata Atlântica?

Meio Socioeconômico

- Sim Não - Há previsão de impacto (direto ou indireto) em Terras Indígenas, nos termos da legislação vigente?
- Sim Não - Há previsão de impacto (direto ou indireto) em Terras Quilombolas, nos termos da legislação vigente?
- Sim Não - Há previsão de impacto ambiental (direto ou indireto) em bens culturais acautelados em âmbito Federal, nos termos da legislação vigente?
- Sim Não - O empreendimento está localizado em Município pertencentes às áreas de risco ou endêmicas para malária?
- Sim Não - Há previsão de remoção de população que implique na inviabilização da comunidade?
- Sim Não - Há previsão de impacto socioambiental (direto ou indireto) nas atividades tradicionais, culturais, sociais, econômicas ou de lazer?
- Sim Não - Há previsão de impacto (direto ou indireto) em área urbana?
- Sim Não - Há previsão de impacto (direto ou indireto) em centro histórico urbano?
- Sim Não - Há previsão de impacto (direto ou indireto) em centro histórico tombado?

Meio Físico

- Sim Não - Há previsão de impacto (direto ou indireto) em meio aquático?
- Sim Não - Há previsão de impacto (direto ou indireto) em Cavidades Naturais Subterrâneas?
- Sim Não - Há registros de ocorrência de sismos na região do empreendimento?
- Sim Não - Há registros de dados meteorológicos e/ou da qualidade do ar na região do empreendimento?

INFORMAÇÕES COMPLEMENTARES

Processos Existentes em Órgãos Federais

Instituição : Outros

Nº Processo : 02001001121201660

Documentos Autorizativos				
Tipo Documento	Nº Documento	Data de Emissão	Data de Vencimento	Data de Observações
oFICIO	02001001121	10/02/2016	11/02/2017	Documento emitido pelo IBAMA, correspondente à processo anterior da mesma área afetada pelo novo projeto.

Este formulário de Solicitação de Licenciamento Ambiental (Ficha de Caracterização de Atividades - FCA) deve ser preenchido integralmente.

Todas as informações declaradas são de responsabilidade do empreendedor e empresa detentora da titularidade do empreendimento (CNPJ).

A omissão ou declaração falsa de informações impedirá a análise desta solicitação de licenciamento ambiental pelo IBAMA, sem prejuízo a outras penalidades previstas no Decreto-lei nº 2848/1940 (Código Penal) e Lei 9.605/1998 (Crimes Ambientais).

A Ficha de Caracterização de Atividades (FCA) é o documento eletrônico a ser preenchido para a Solicitação de Instauração de Processo de Licenciamento. A FCA não poderá ser editada após a confirmação de conclusão envio ao IBAMA.