



FICHA DE CARACTERIZAÇÃO DE ATIVIDADE - FCA

FCA nº : 147850/2019

Data do Protocolo da FCA : 15/10/2019

Nº Acompanhamento : 0015da5ccce0ec80

DADOS DO INTERESSADO

Empreendedor: BAHIAGAS

CNPJ: 34.432.153/0001-20

Razão Social: COMPANHIA DE GAS DA BAHIA - BAHIAGAS

Porte da Empresa: Porte Grande

CARACTERIZAÇÃO DO PROJETO


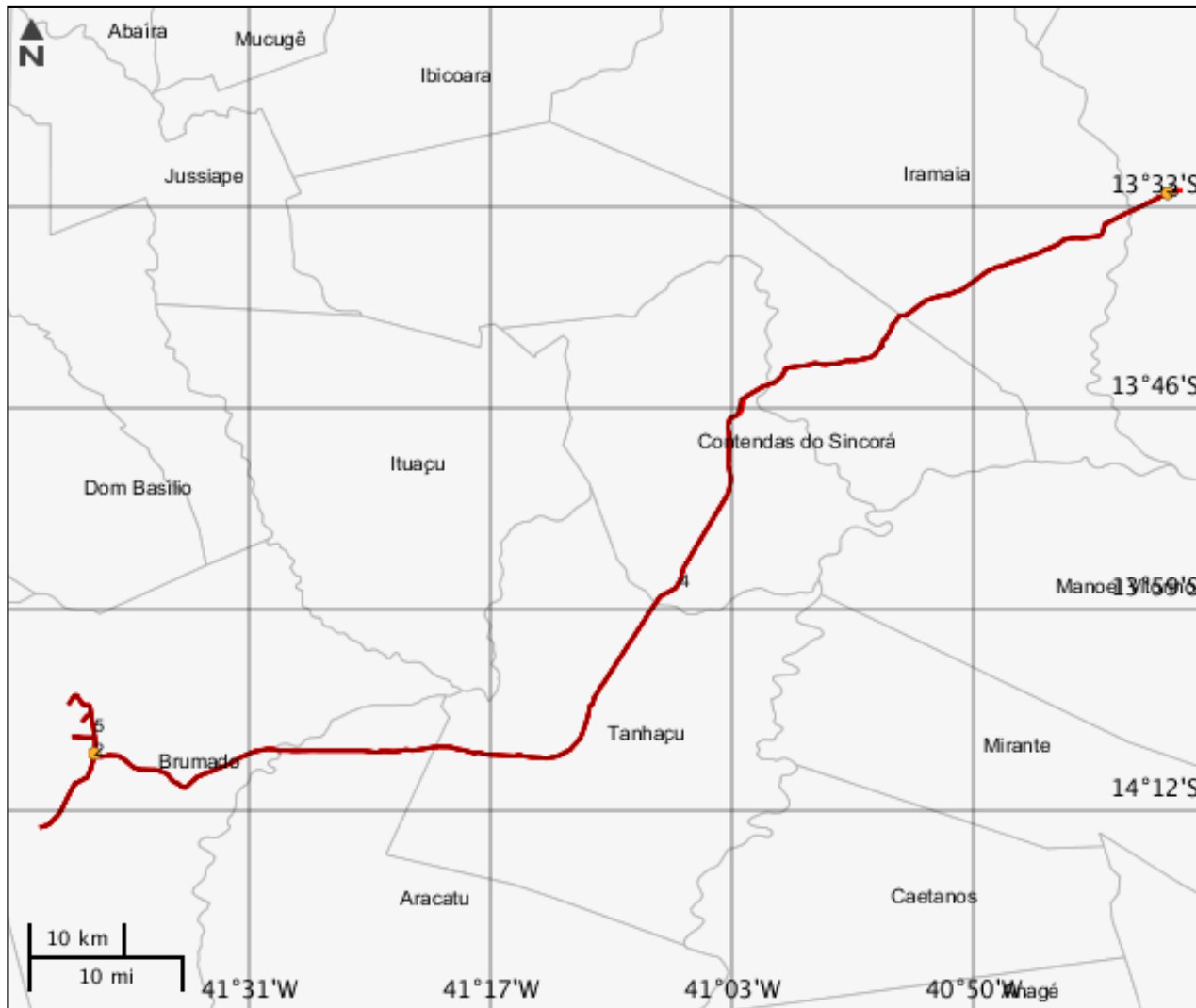
Setor: Energia

Tipologia: Duto Terrestre

Nome do Empreendimento: Rede de Distribuição de Gás Natural Sudoeste -
Trecho 3

Descrição do Projeto (Atividade/Empreendimento): O Trecho 3 da Rede de Distribuição de Gás Natural Sudoeste terá início na futura Estação de Distribuição de Maracás, de onde seguirá por aproximadamente 154 km, com dutos de aço carbono enterrados, atravessando os territórios de Maracás, Iramaia, Barra da Estiva, Contendas do Sincorá, Tanhaçu, Aracatu e Brumado - Bahia, com 6 válvulas de bloqueio automático intermediárias, finalizando-se na futura Estação de Distribuição de Brumado, de onde sairá um ramal de aproximadamente 25 km de extensão.

LOCALIZAÇÃO DO EMPREENDIMENTO E DA ÁREA DE ESTUDO PROPOSTA



ELEMENTOS DO PROJETO

Área de Estudo

Estrutura 1

Instalação Periférica

Estrutura 2

Tipo	Km	Tipo intervenção	Situação
Estação de transferência de custódia	154	Implantação	Em projeto

Estrutura 3

Tipo	Km	Tipo intervenção	Situação
Estação de transferência de custódia	1	Implantação	Em projeto

Trecho de duto

Estrutura 4

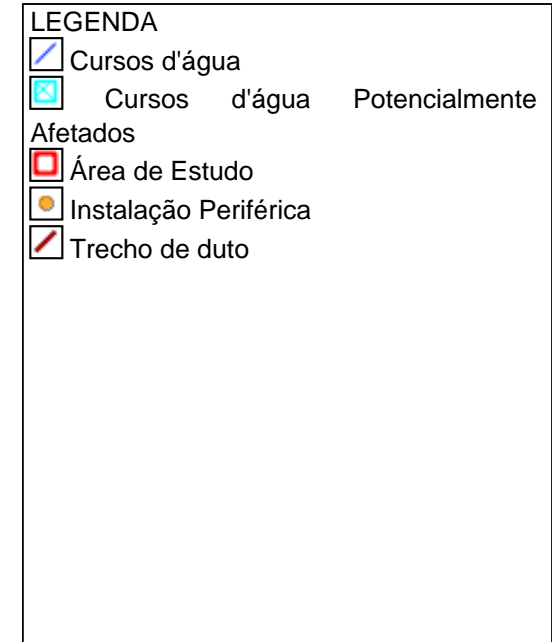
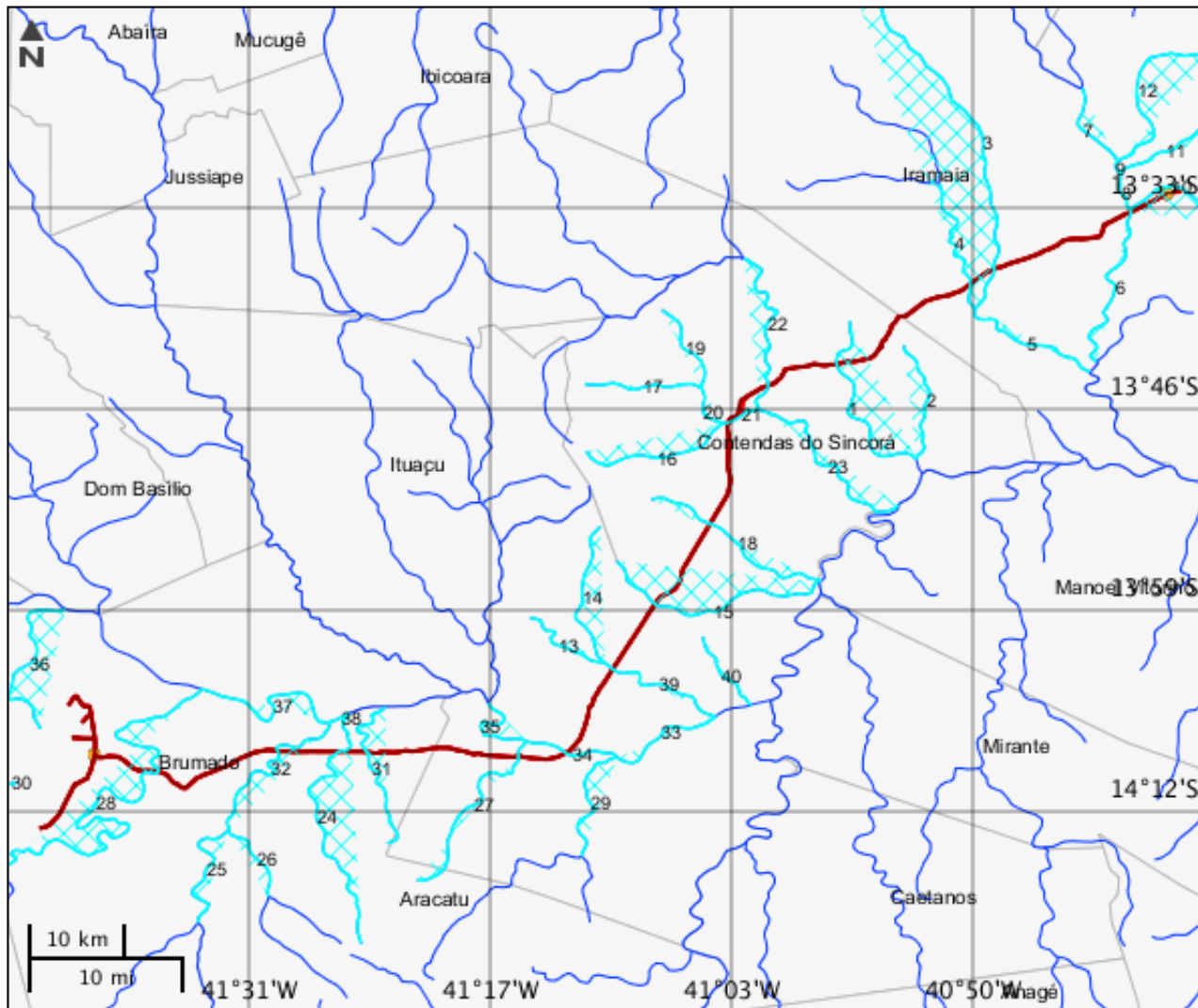
Nome	Extensão (km)	Diâmetro (")	Km inicial
tronco	154189,1	10	1
Km final	Produto	Tipo faixa servidão	Desc faixa existente
154	Gás Natural	Nova	nao
Tipo intervenção	Situação	-	-
Implantação	Em projeto	-	-

Estrutura 5

Nome	Extensão (km)	Diâmetro (")	Km inicial
ramal	24800,7	8	155
Km final	Produto	Tipo faixa servidão	Desc faixa existente
179	Gás Natural	Existente (compartilhada)	rodovia
Tipo intervenção	Situação	-	-
Implantação	Em projeto	-	-

CARACTERIZAR ÁREA DE ESTUDO - MAPAS TEMÁTICOS

Mapa Temático Cursos d'água



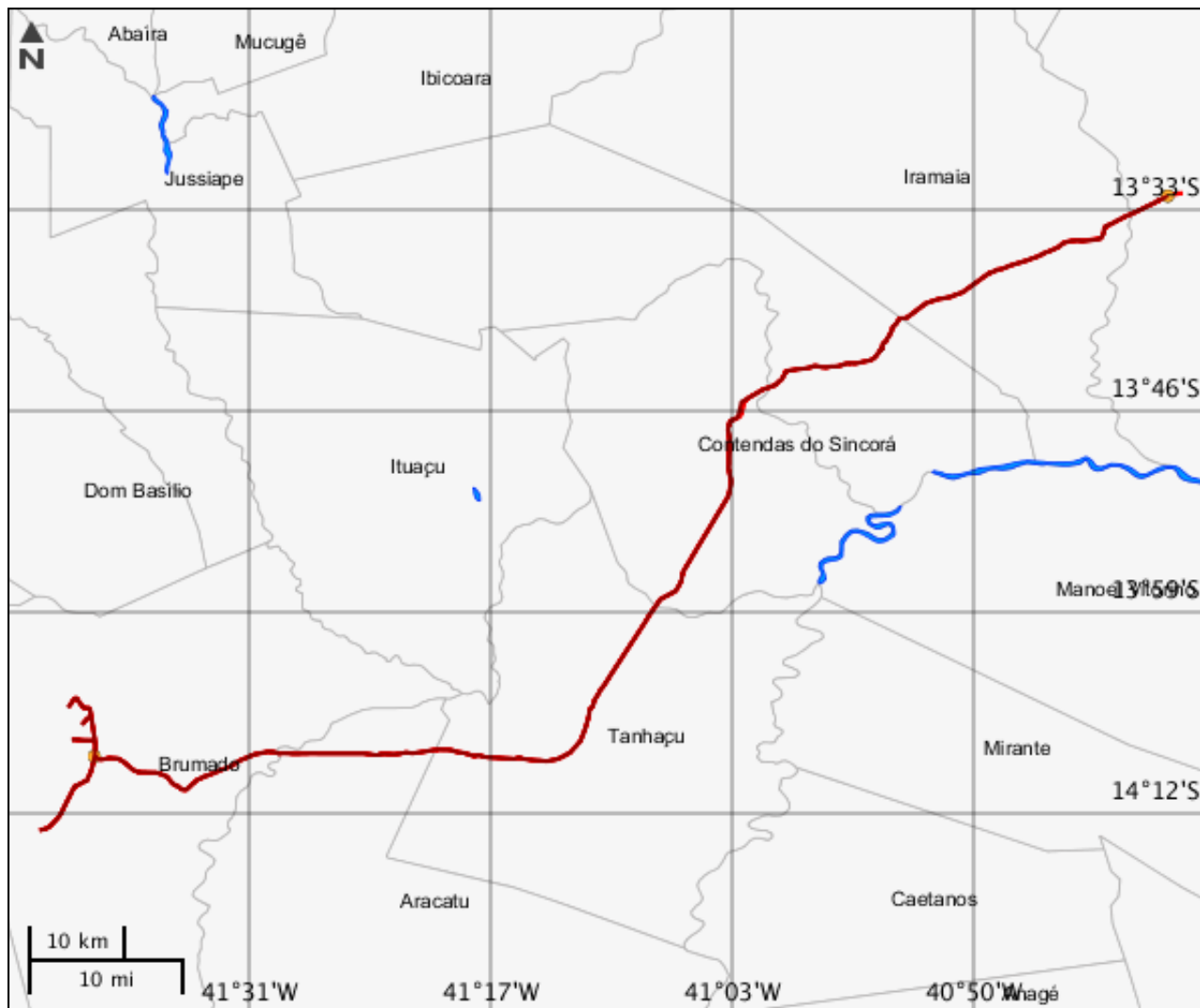
Cursos d'água

	Nome do corpo d'água	Nome completo	Tipo de corpo d'água
1	Fundo	Córrego Fundo	Córrego
2	Pedra	Riacho da Pedra	Riacho
3	Felipe	Riacho Felipe	Riacho
4	Olho-d'água	Riacho Olho-d'água	Riacho
5	Olho-d'água	Riacho Olho-d'água	Riacho
6	Jacaré	Rio Jacaré	Rio
7	Jacaré	Rio Jacaré	Rio
8	Jacaré	Rio Jacaré	Rio
9	Jacaré	Rio Jacaré	Rio
10	sem nome	sem nome	
11	Salgado	Riacho Salgado	Riacho
12	Covas	Riacho das Covas	Riacho
13	sem nome	sem nome	
14	Tucum	Riacho Tucum	Riacho
15	Goiabeira	Córrego Goiabeira	Córrego
16	Palmeira	Riacho da Palmeira	Riacho
17	Miranda	Córrego Miranda	Córrego
18	Garapa	Córrego da Garapa	Córrego
19	sem nome	sem nome	
20	Miranda	Córrego Miranda	Córrego
21	Miranda	Córrego Miranda	Córrego
22	Sincorá	Rio Sincorá	Rio
23	Sincorá	Rio Sincorá	Rio
24	sem nome	sem nome	
25	Santa Maria	Riacho de Santa Maria	Riacho
26	Judas	Riacho do Judas	Riacho
27	Caraíba	Riacho da Caraíba	Riacho
28	Antônio	Rio do Antônio	Rio
29	Poção	Riacho do Poção	Riacho
30	sem nome	sem nome	
31	sem nome	sem nome	
32	Santa Maria	Riacho de Santa Maria	Riacho
33	Contas	Rio de Contas	Rio
34	Contas	Rio de Contas	Rio
35	Contas	Rio de Contas	Rio






Cursos d'água

	Nome do corpo d'água	Nome completo	Tipo de corpo d'água
36	sem nome	sem nome	
37	Brumado	Rio Brumado	Rio
38	Brumado	Rio Brumado	Rio
39	Tucum	Riacho Tucum	Riacho
40	sem nome	sem nome	

Mapa Temático Massa d'água



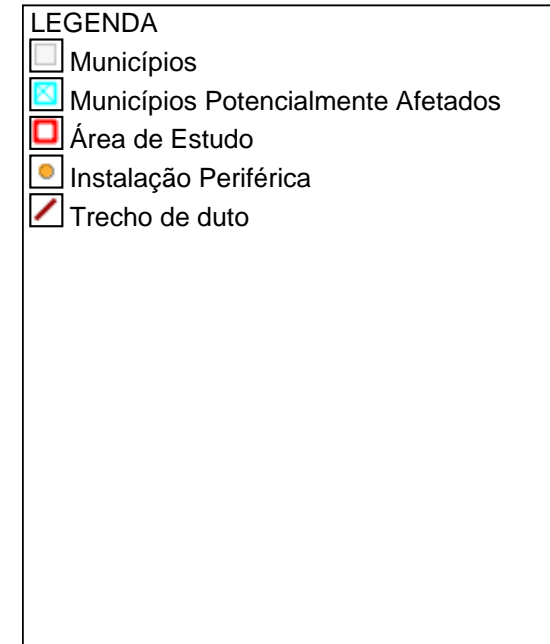
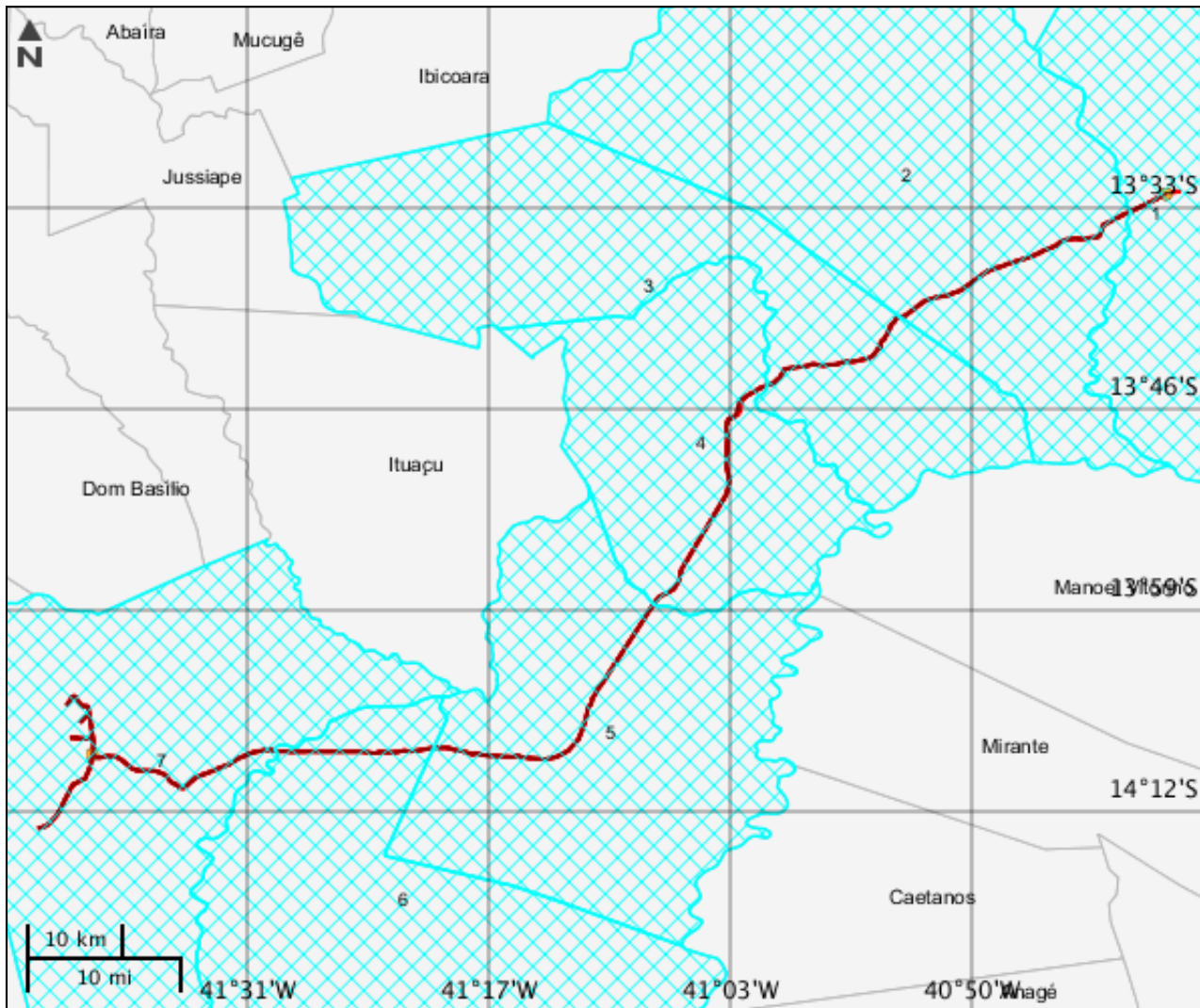
LEGENDA

-  Massa d'água
-  Massa d'água Potencialmente Afetados
-  Área de Estudo
-  Instalação Periférica
-  Trecho de duto

Massa d'água

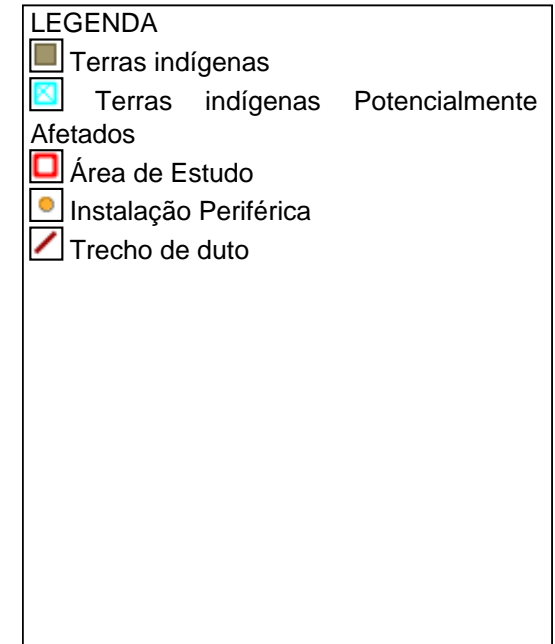
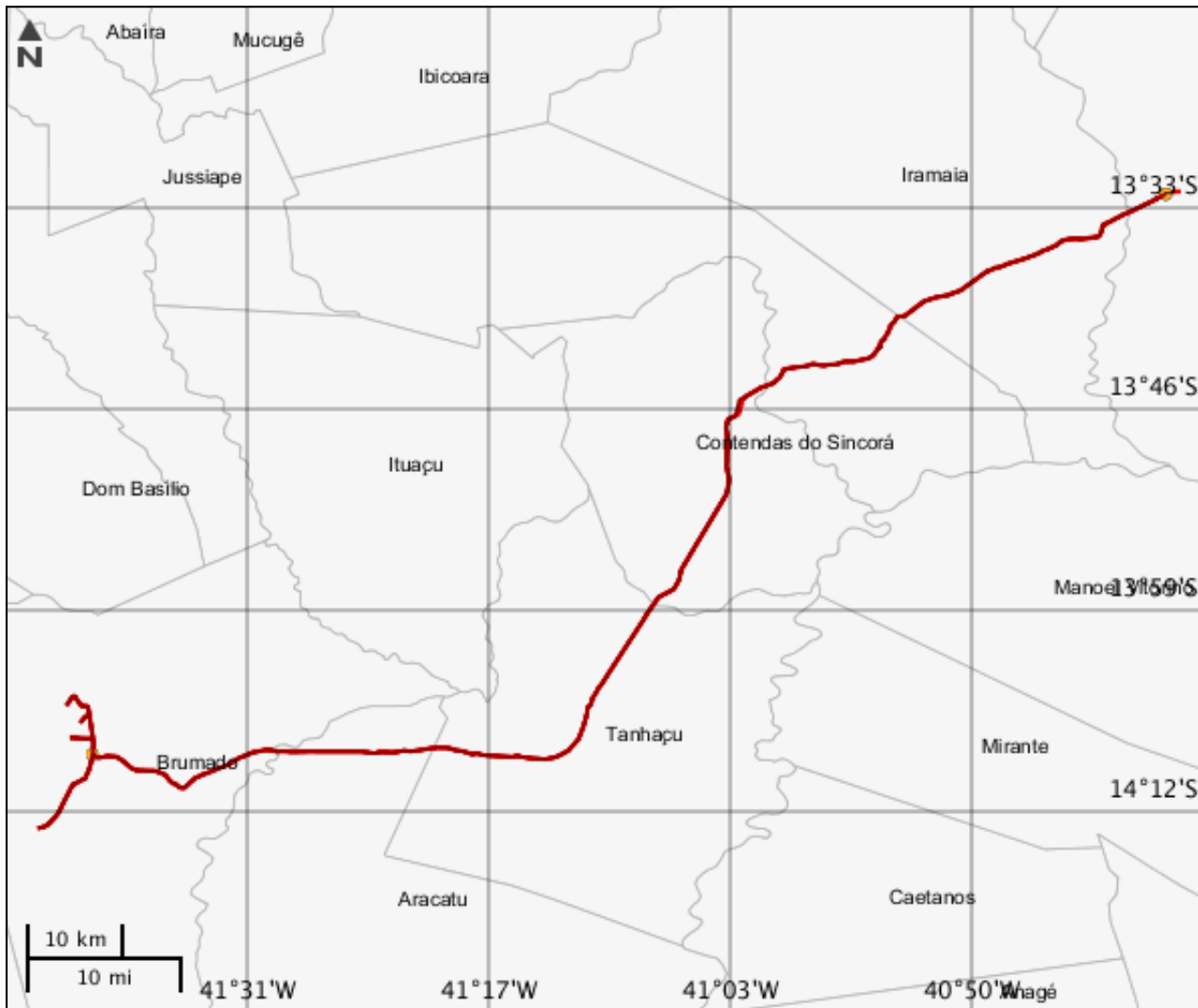
	Nome	Tipo de massa d'água	Tipo genérico	Curso d'água associado	Fluxo	Navegabilidade
1	Oceano Atlântico	Oceano	Oceano	Oceano Atlântico	Permanente	Sem Informação

Mapa Temático Municípios



Municípios			
	Código município	Nome	Sigla UF
1	2920502	Maracás	BA
2	2914307	Iramaia	BA
3	2902807	Barra da Estiva	BA
4	2908804	Contendas do Sincorá	BA
5	2931004	Tanhaçu	BA
6	2902005	Aracatu	BA
7	2904605	Brumado	BA

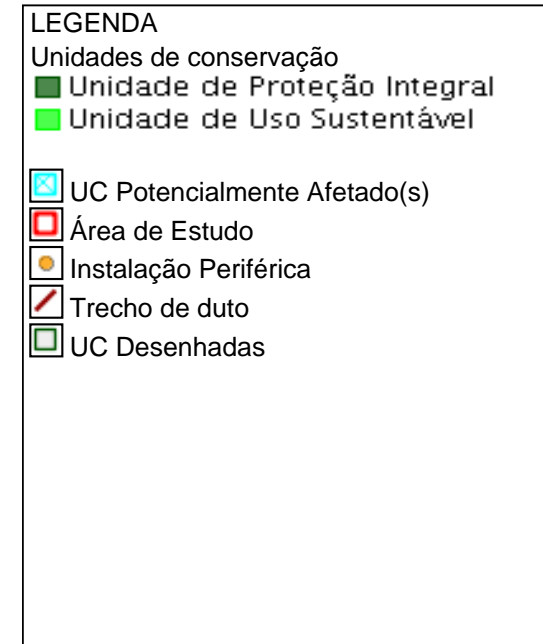
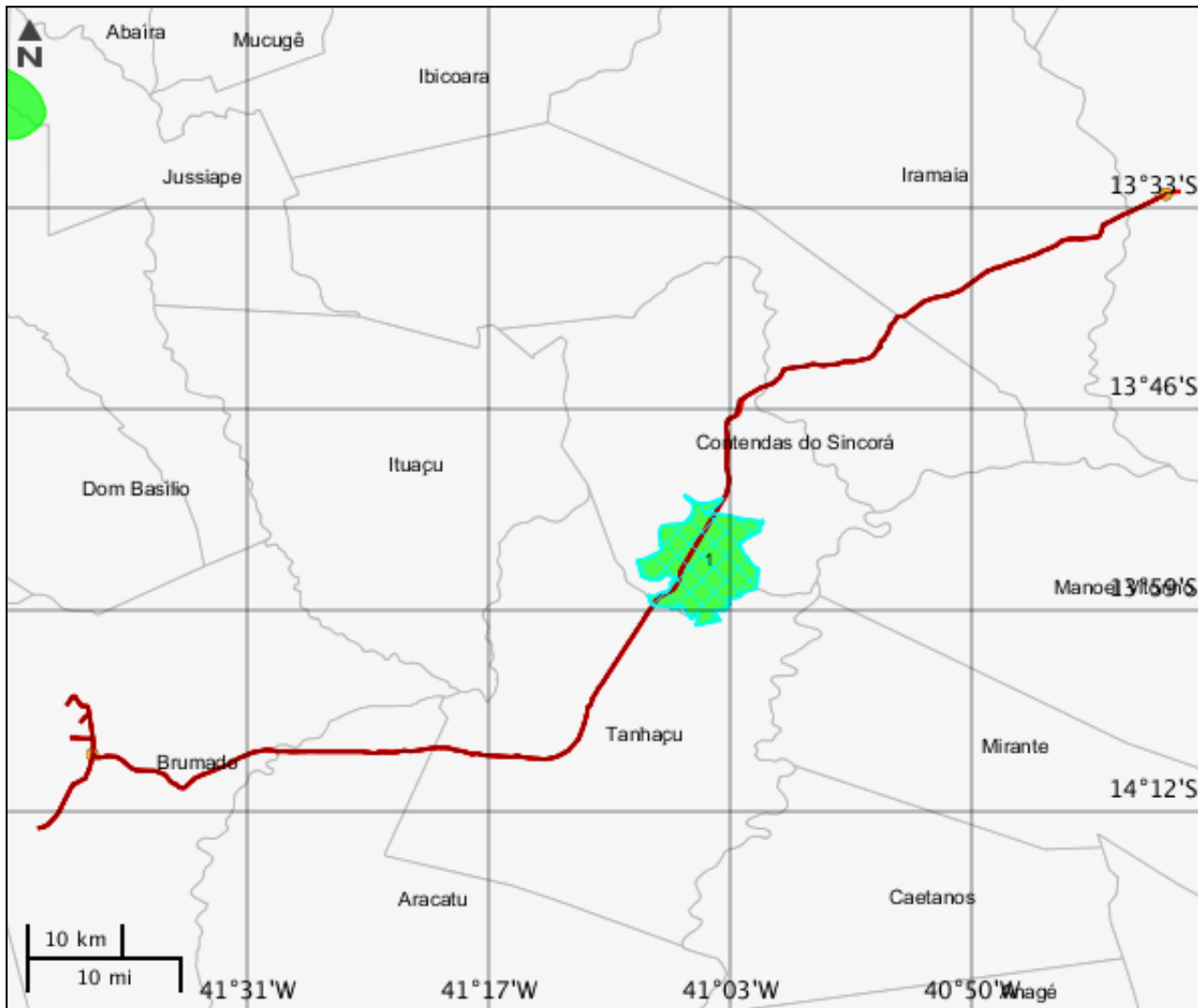
Mapa Temático Terras indígenas



Terras indígenas

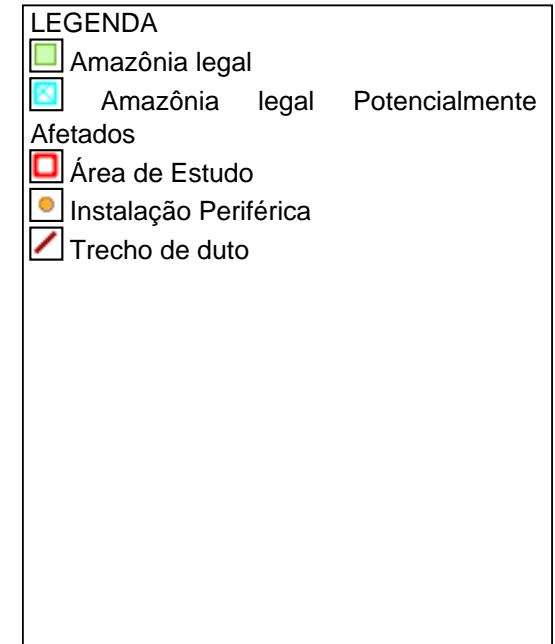
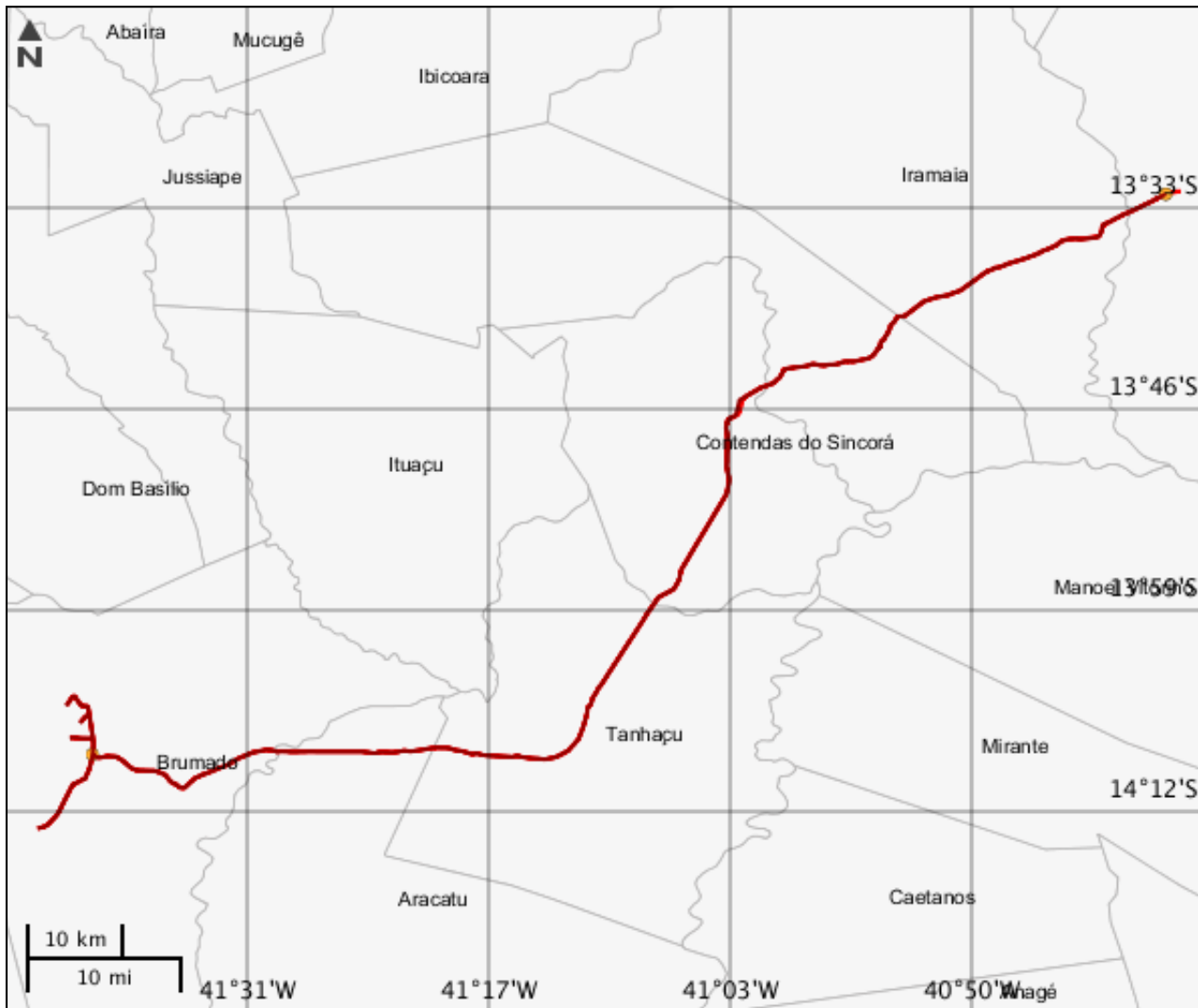
Nenhum alvo potencial foi declarado pelo empreendedor para esse tema.

Mapa Temático Unidades de conservação



Unidades de conservação							
	Nome	Grupo	Categoria	Esfera administrativa	Ano de criação	Código UC	Órgão gestor
1	FLORESTA NACIONAL DE CONTENDAS DO SINCORÁ	US	Floresta	federal	1999	0000.00.0081	Instituto Chico Mendes de Conservação da Biodiversidade

Mapa Temático Amazônia legal



CARACTERIZAR ÁREA DE ESTUDO - QUESTIONÁRIO**Meio Biótico**

- Sim Não - Há previsão de impacto ambiental (direto ou indireto) à unidades de conservação de proteção integral, nos termos da Resolução Conama nº 428/2010?
- Sim Não - O empreendimento localiza-se em uma região de lacuna de dados biológicos, considerando os levantamentos técnicos e científicos registrados na literatura?
- Sim Não - Há grande contínuo florestal na região do empreendimento?
- Sim Não - Há previsão de impacto ambiental (direto ou indireto) à sítios de reprodução e descanso identificados nas rotas de aves migratórias?
- Sim Não - Há previsão de impacto ambiental (direto ou indireto) à sítios com endemismo restrito ou que abrigam espécies da fauna e flora ameaçadas de extinção reconhecidas oficialmente?
- Sim Não - Há previsão de supressão de vegetação nativa na Área Diretamente Afetada pelo empreendimento?
- Sim Não - Há previsão de supressão de vegetação nativa primária ou secundária em estágio avançado de regeneração da Mata Atlântica?

Meio Socioeconômico

- Sim Não - Há previsão de impacto (direto ou indireto) em Terras Indígenas, nos termos da legislação vigente?
- Sim Não - Há previsão de impacto (direto ou indireto) em Terras Quilombolas, nos termos da legislação vigente?
- Sim Não - Há previsão de impacto ambiental (direto ou indireto) à outras populações tradicionais?
- Sim Não - Há previsão de impacto ambiental (direto ou indireto) em bens culturais acautelados em âmbito Federal, nos termos da legislação vigente?
- Sim Não - Na área atingida pelo empreendimento, há predomínio de pequenas propriedades rurais?
- Sim Não - O empreendimento está localizado em município pertencentes às áreas de risco ou endêmicas para malária?
- Sim Não - Há previsão de impacto socioambiental (direto ou indireto) nas atividades tradicionais, culturais, sociais, econômicas ou de lazer?
- Sim Não - O empreendimento intercepta área urbana consolidada ou em expansão, considerando os Planos Diretores de Ordenamento Territoriais (PDOTs) aprovados nos municípios ou no Distrito Federal, se for o caso?
- Sim Não - Há previsão de remoção de população que implique na inviabilização da comunidade e/ou sua completa remoção?
- Sim Não - O empreendimento afetará áreas ou bens considerados patrimônio histórico, cultural, de lazer ou turístico?
- Sim Não - Há previsão de impacto (direto ou indireto) em área urbana?
- Sim Não - Há previsão de impacto (direto ou indireto) em centro histórico urbano?
- Sim Não - Há previsão de impacto (direto ou indireto) em centro histórico tombado?

Meio Físico

- Sim Não - Há previsão de impacto (direto ou indireto) em meio aquático?
- Sim Não - Há previsão de impacto (direto ou indireto) em Cavidades Naturais Subterrâneas?
- Sim Não - Há registros de ocorrência de sismos na região do empreendimento?
- Sim Não - Há registros de sítios arqueológicos ou paleontológicos na região atingida pelo empreendimento?
- Sim Não - Há previsão de impacto ambiental (direto ou indireto) à área suscetíveis a regimes sazonais ou permanentes de alagamento?
- Sim Não - Há previsão de impacto ambiental (direto ou indireto) à regiões com relevo acidentado e/ou declividade acentuada (serras, escarpas, etc.)?

Outras Informações

- Sim Não - O empreendimento está localizado paralelamente à outros empreendimentos da mesma tipologia, formando corredores de sistemas dutoviários?
- Sim Não - O empreendimento compartilha faixa de servidão com outros dutos pré-existentes?
- Sim Não - O empreendimento está localizado ao longo de faixa de domínio de rodovias, ferrovias ou outros empreendimentos lineares pré-existentes?
- Sim Não - O empreendimento compartilha faixa de servidão com outros dutos preexistentes?

INFORMAÇÕES COMPLEMENTARES

Processos Existentes em Órgãos Estaduais do Meio Ambiente - OEMA

OEMA : INEMA

Estado : BA

Nº Processo : 2017.001.003689

Fase Licenciamento Ambiental : Estudo Ambiental elaborado

Avaliação de Impacto Ambiental

Este formulário de Solicitação de Licenciamento Ambiental (Ficha de Caracterização de Atividades - FCA) deve ser preenchido integralmente.

Todas as informações declaradas são de responsabilidade do empreendedor e empresa detentora da titularidade do empreendimento (CNPJ).

A omissão ou declaração falsa de informações impedirá a análise desta solicitação de licenciamento ambiental pelo IBAMA, sem prejuízo a outras penalidades previstas no Decreto-lei nº 2848/1940 (Código Penal) e Lei 9.605/1998 (Crimes Ambientais).

A Ficha de Caracterização de Atividades (FCA) é o documento eletrônico a ser preenchido para a Solicitação de Instauração de Processo de Licenciamento. A FCA não poderá ser editada após a confirmação de conclusão envio ao IBAMA.