



FICHA DE CARACTERIZAÇÃO DE ATIVIDADE - FCA

FCA nº : 147843/2019

Data do Protocolo da FCA : 07/11/2019

Nº Acompanhamento : 0015dc41ce757b2d

DADOS DO INTERESSADO

Empreendedor: DER-RJ

CNPJ: 28.521.870/0001-25

Razão Social: FUNDAÇÃO DEPARTAMENTO DE ESTRADAS DE RODAGEM /RJ **Porte da Empresa:** Entidade Pública

CARACTERIZAÇÃO DO PROJETO


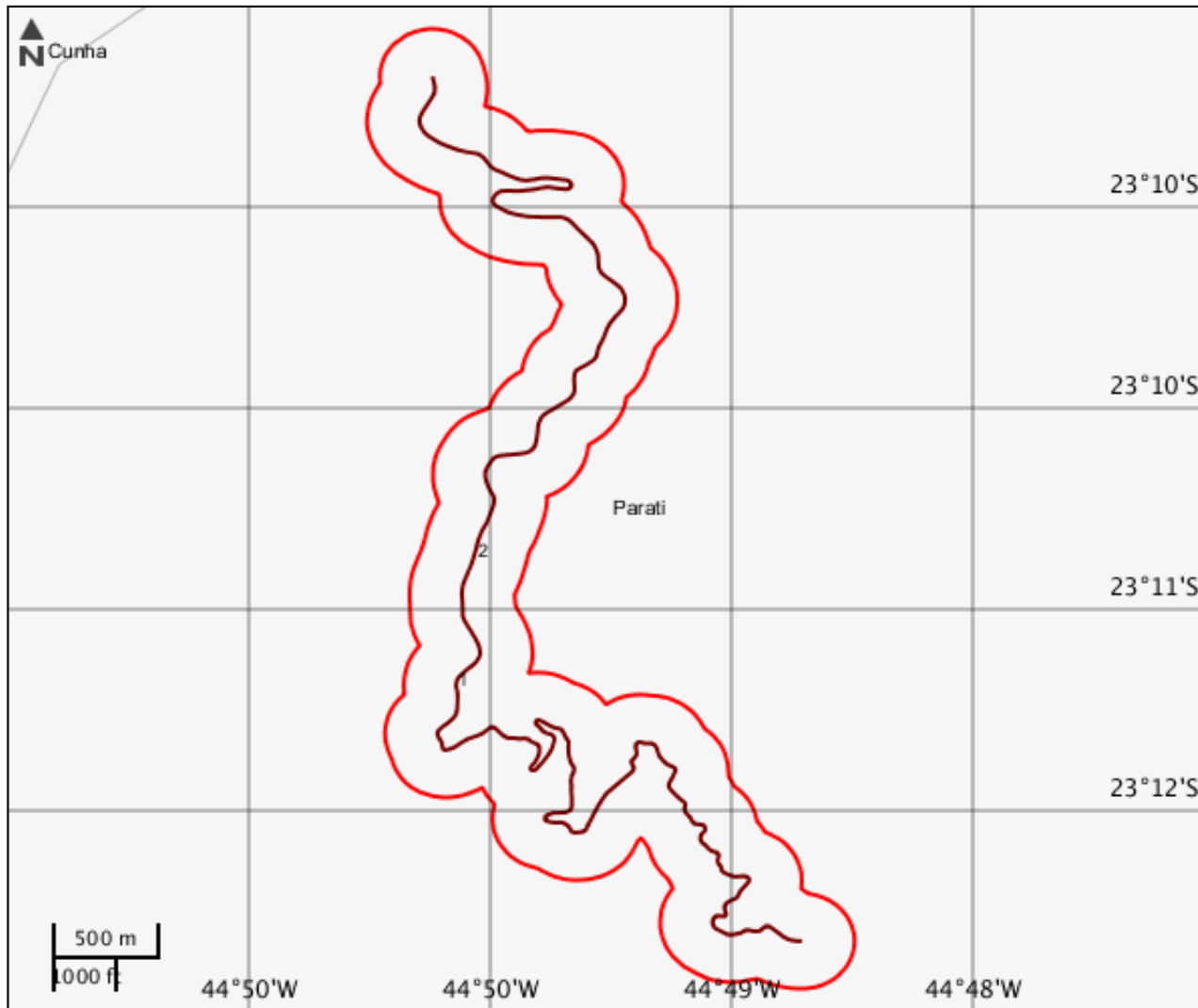
Setor: Transporte

Tipologia: Estruturas Rodoviárias

Nome do Empreendimento: Rodovia_RJ165_Operação da Estrada Parque Paraty-Cunha, trecho Parque Nacional da Serra da Bocaina

Descrição do Projeto (Atividade/Empreendimento): Licença de Operação da Estrada Parque Paraty-Cunha, trecho Parque Nacional da Serra da Bocaina.

LOCALIZAÇÃO DO EMPREENDIMENTO E DA ÁREA DE ESTUDO PROPOSTA



ELEMENTOS DO PROJETO

Área de Estudo

Estrutura 2

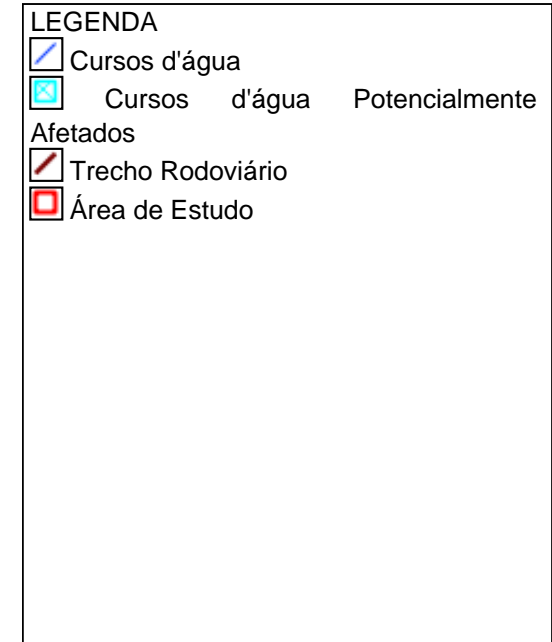
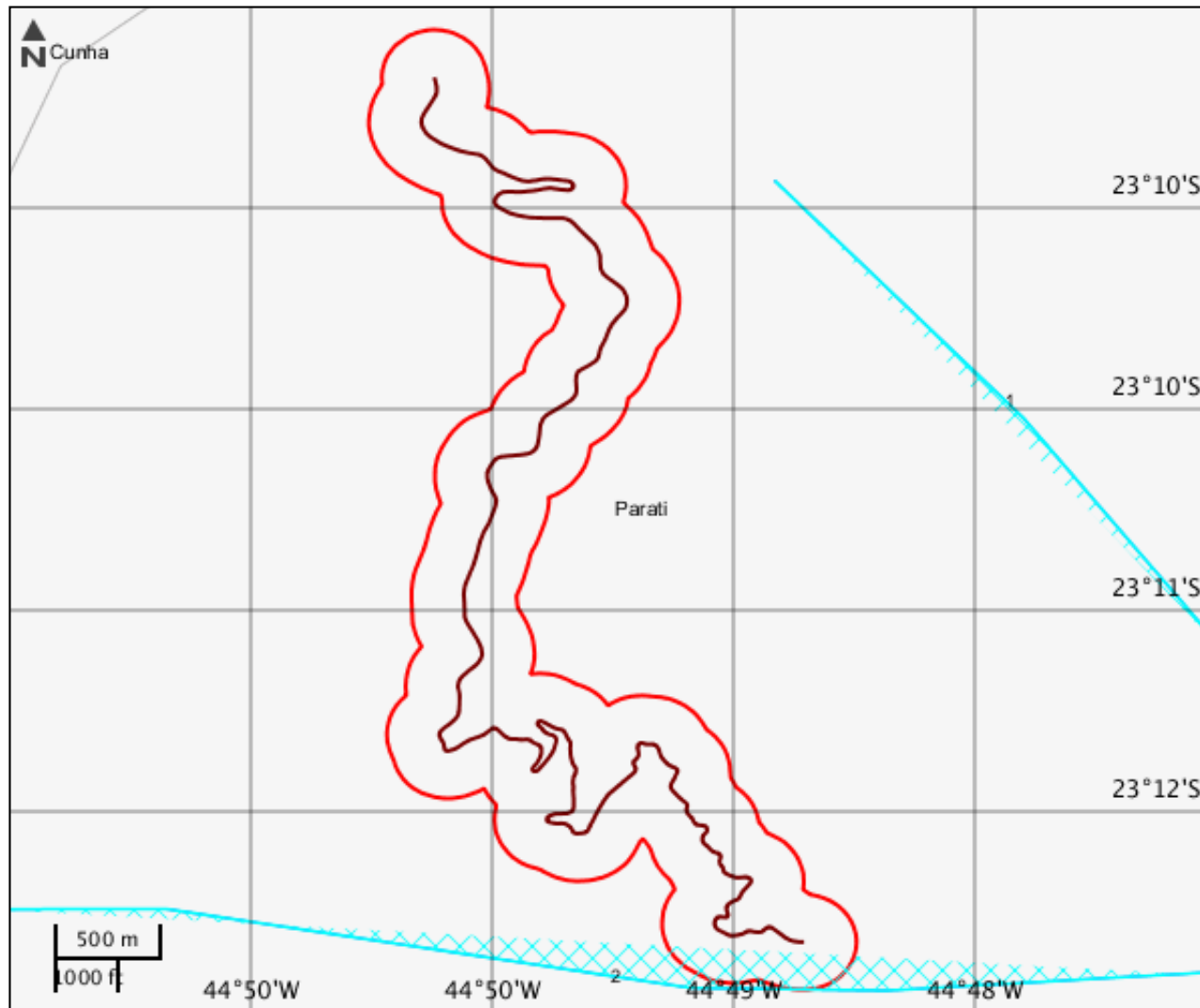
Trecho Rodoviário

Estrutura 1

Nome	Extensão (m)	Largura (m)	Km inicial
Rodovia RJ 165 Estrada Parque Paraty-Cunha	9400	6	11,7
Km final	Qtd. pista	Qtd. faixa rolagem	Jurisdição
21,1	1	2	Estadual
Variante contorno?	Tipo divisão pista	Desc divisão	Nome Rodovia
Não	Não apresenta barreira/divisão		RODOVIA RJ-165
Cod. trecho rodoviário	Tipo intervenção	Situação	-
165ERJ0030	Regularização	Em instalação	-

CARACTERIZAR ÁREA DE ESTUDO - MAPAS TEMÁTICOS

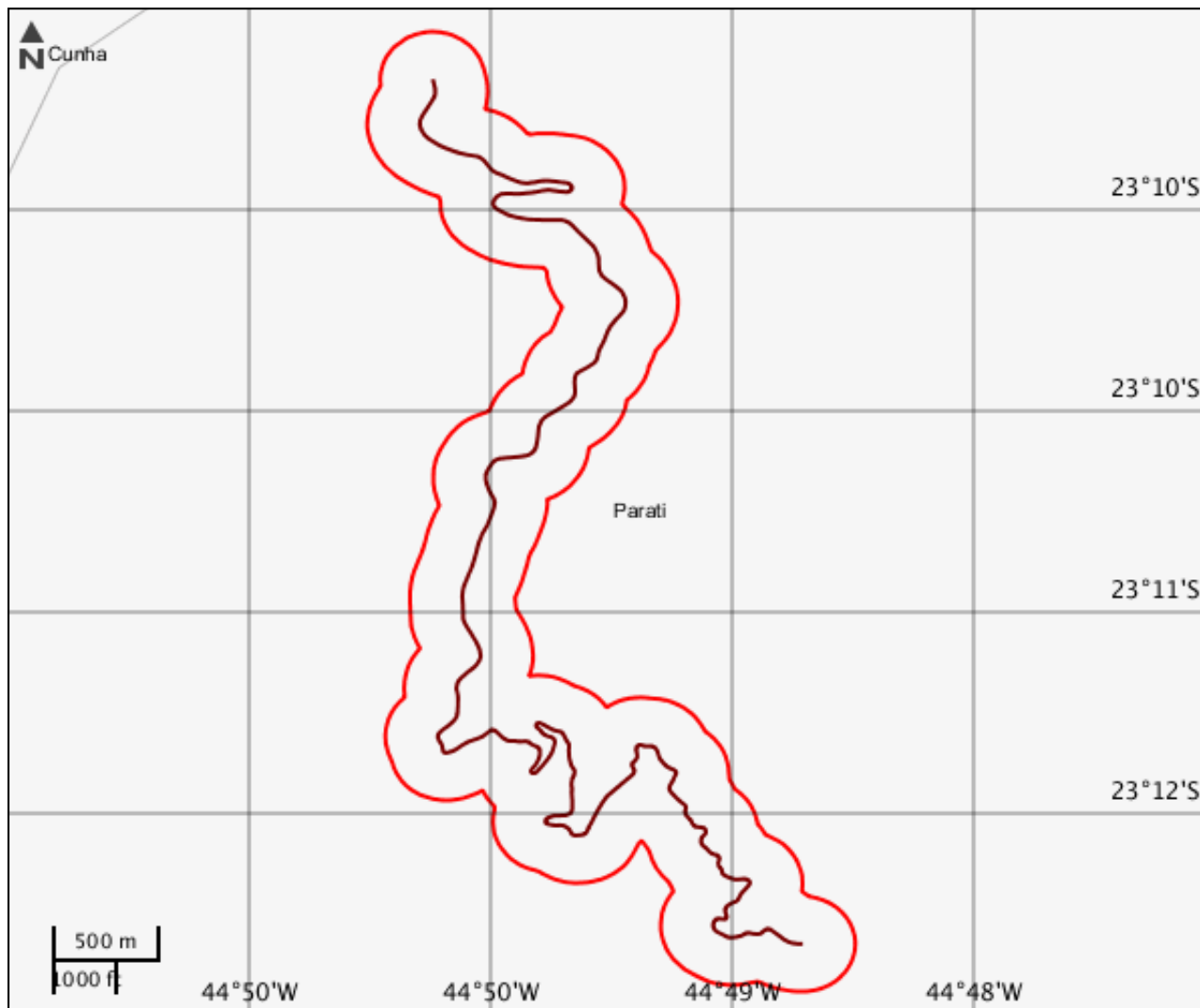
Mapa Temático Cursos d'água







Cursos d'água

	Nome do corpo d'água	Nome completo	Tipo de corpo d'água
1	sem nome	sem nome	
2	sem nome	sem nome	

Mapa Temático Massa d'água




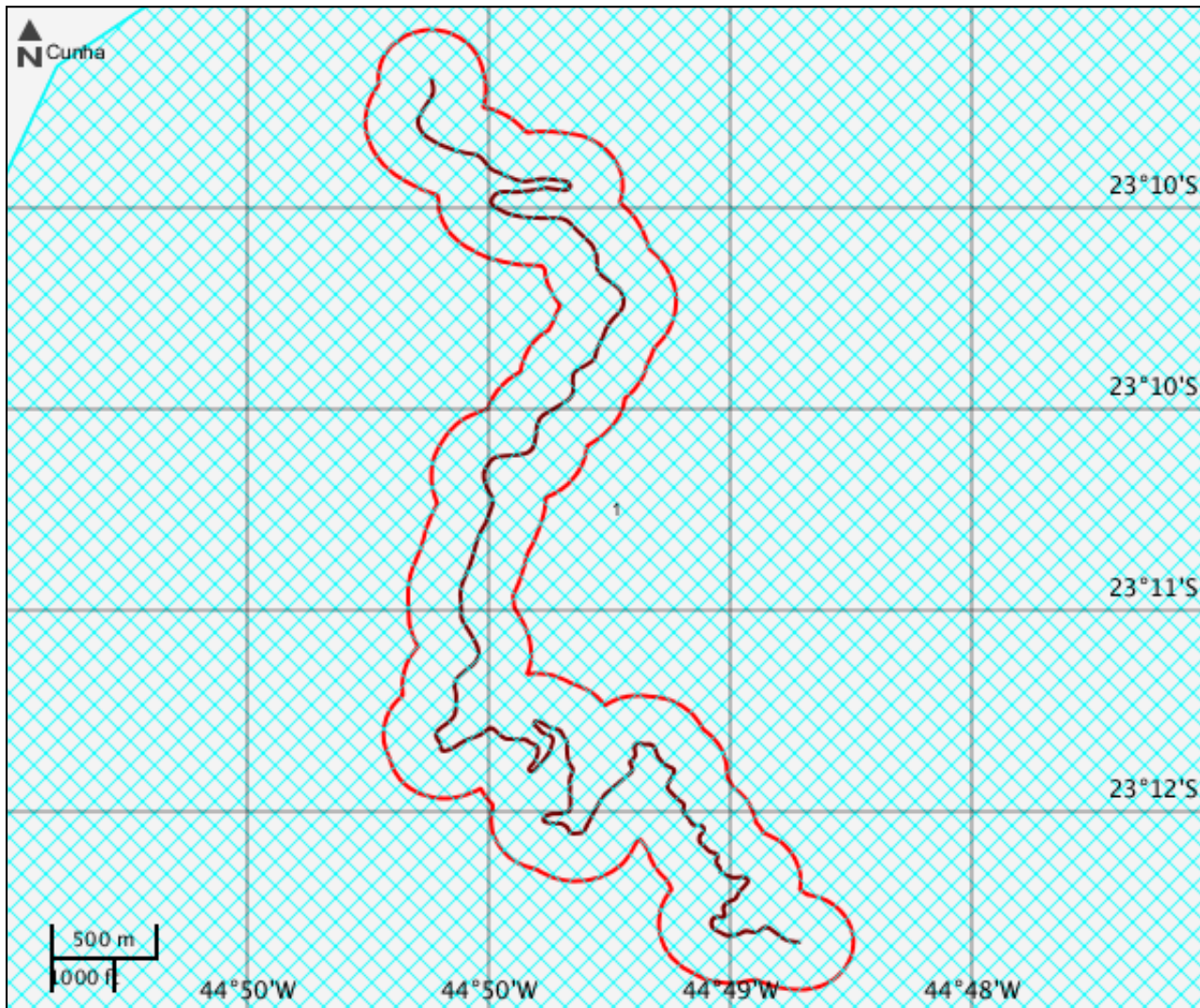
LEGENDA

-  Massa d'água
-  Massa d'água Potencialmente Afetados
-  Trecho Rodoviário
-  Área de Estudo

Massa d'água

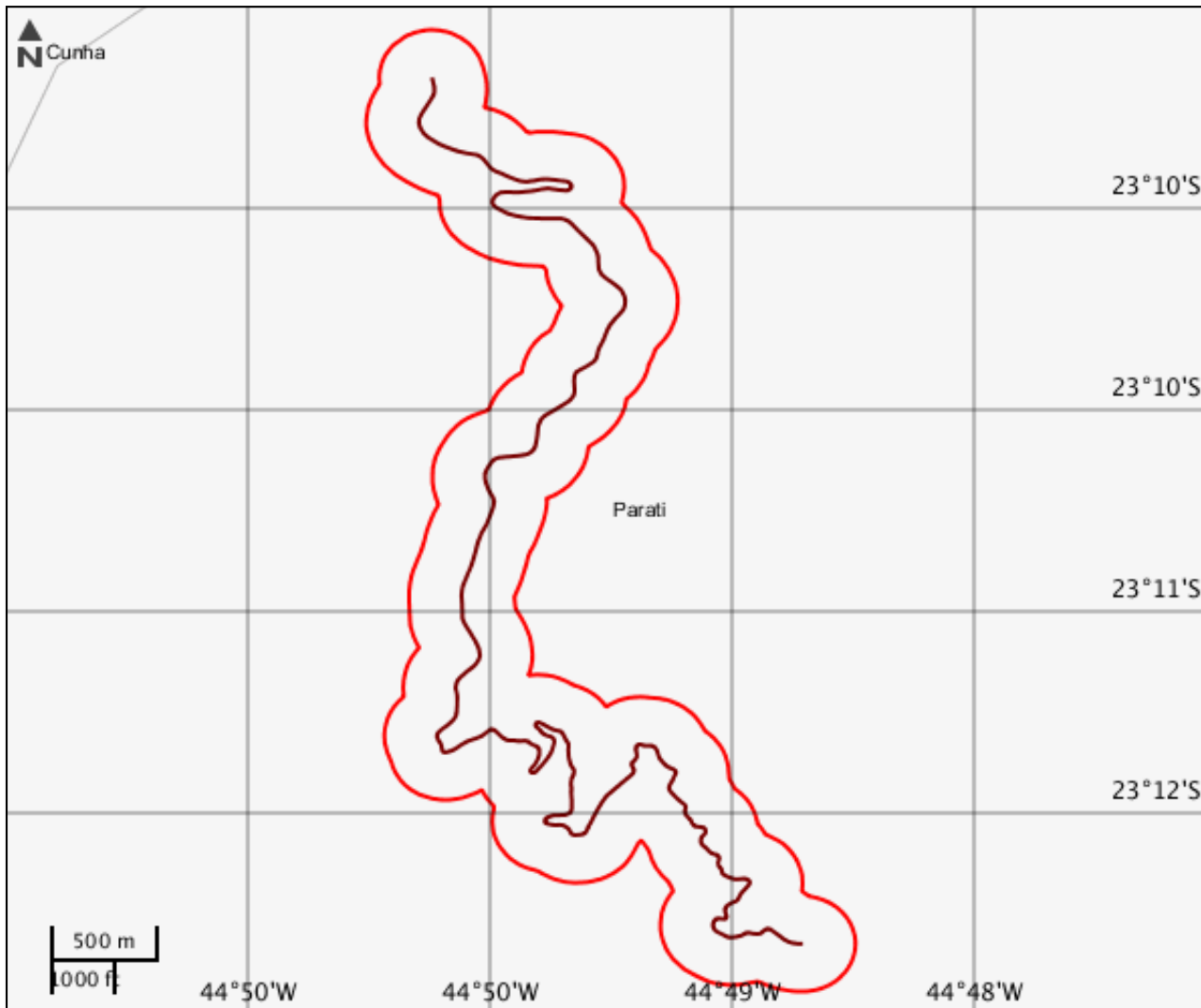
Nenhum alvo potencial foi declarado pelo empreendedor para esse tema.

Mapa Temático Municípios



Municípios			
	Código município	Nome	Sigla UF
1	3303807	Parati	RJ

Mapa Temático Terras indígenas



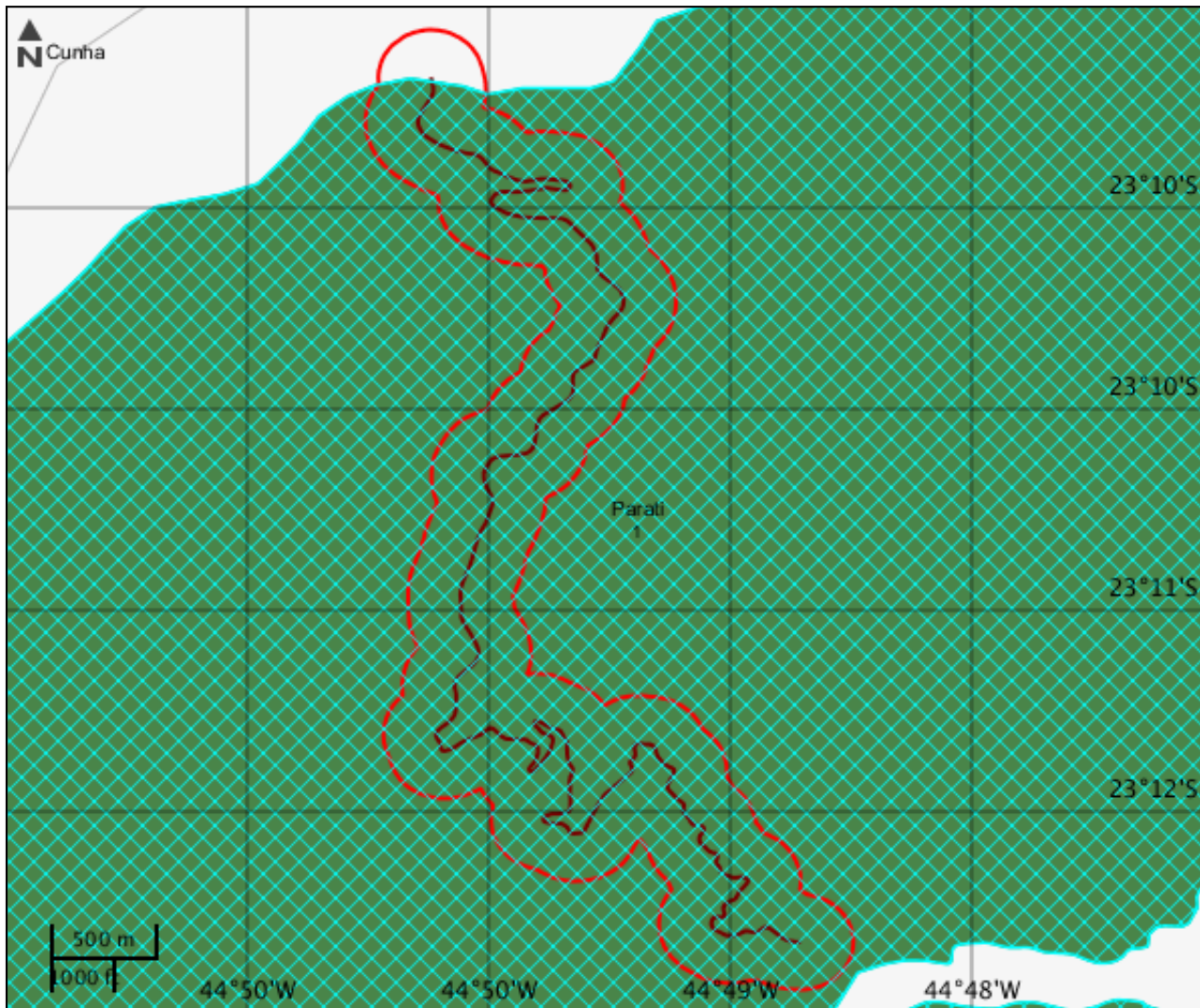
LEGENDA

- Terras indígenas
- Terras indígenas Potencialmente Afetados
- Trecho Rodoviário
- Área de Estudo

Terras indígenas

Nenhum alvo potencial foi declarado pelo empreendedor para esse tema.

Mapa Temático Unidades de conservação



LEGENDA

Unidades de conservação

- Unidade de Proteção Integral
- Unidade de Uso Sustentável

☒ UC Potencialmente Afetado(s)

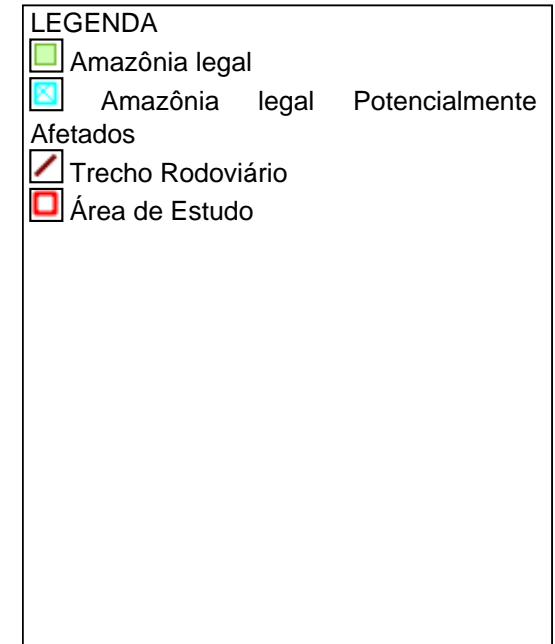
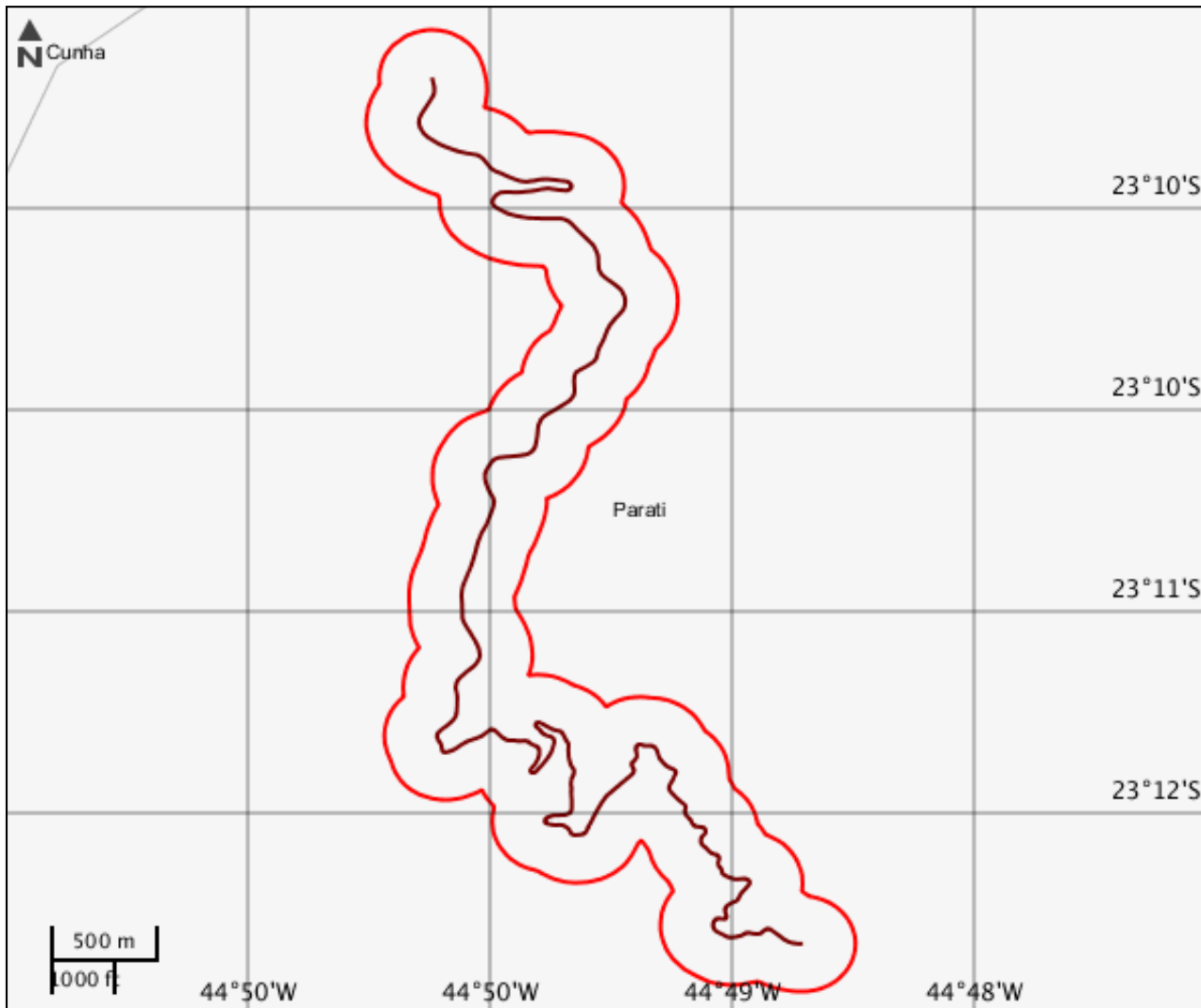
▨ Trecho Rodoviário

▣ Área de Estudo

□ UC Desenhadas

Unidades de conservação							
	Nome	Grupo	Categoria	Esfera administrativa	Ano de criação	Código UC	Órgão gestor
1	PARQUE NACIONAL DA SERRA DA BOCAINA	PI	Parque	federal	1971	0000.00.0142	Instituto Chico Mendes de Conservação da Biodiversidade

Mapa Temático Amazônia legal



CARACTERIZAR ÁREA DE ESTUDO - QUESTIONÁRIO**Meio Biótico**

- Sim Não - O projeto implica supressão de vegetação primária ou vegetação secundária em estágio avançado de regeneração do Bioma Mata Atlântica?
- Sim Não - O projeto é localizado ou desenvolvido (total ou parcialmente) em Unidade de Conservação instituída pela União? (exceto em Áreas de Proteção Ambiental - APA, conforme Lei Complementar nº 140/2011)
- Sim Não - O projeto afeta Unidade de Conservação - UC ou sua Zona de Amortecimento - ZA (municipal, estadual ou federal)? Inexistindo ZA, deverá ser considerada a faixa de 3 mil metros a partir do limite da UC, exceto APA e RPPN

Meio Socioeconômico

- Sim Não - Há previsão de impacto (direto ou indireto) em centro histórico tombado?
- Sim Não - Há previsão de impacto (direto ou indireto) em Terras Indígenas, nos termos da legislação vigente?
- Sim Não - Há previsão de impacto (direto ou indireto) em Terras Quilombolas, nos termos da legislação vigente?
- Sim Não - Há previsão de impacto ambiental (direto ou indireto) em bens culturais acautelados em âmbito Federal, nos termos da legislação vigente?
- Sim Não - Há previsão de impacto (direto ou indireto) em área urbana?
- Sim Não - Há previsão de impacto (direto ou indireto) em centro histórico urbano?
- Sim Não - O projeto implica remoção da população?

Meio Físico

- Sim Não - Há previsão de impacto (direto ou indireto) em meio aquático?
- Sim Não - Há previsão de impacto (direto ou indireto) em Cavidades Naturais Subterrâneas?

Outras Informações

- Sim Não - O empreendimento se encontra total ou parcialmente localizado dentro da Amazônia Legal?
- Sim Não - O empreendimento se encontra parcialmente implantado, em leito natural?
- Sim Não - A malha rodoviária à qual se insere o presente empreendimento, encontra-se com processo de licenciamento aberto (ordinário ou de regularização) no Ibama ou outro órgão de meio ambiente?
- Sim Não - Este é um empreendimento de caráter militar? (Leis Complementares nº 097/1999 e nº 140/2011)
- Sim Não - O projeto será desenvolvido dentro da faixa de domínio preexistente?

INFORMAÇÕES COMPLEMENTARES**Processos Existentes em Órgãos Estaduais do Meio Ambiente - OEMA**

OEMA : INEA

Estado : RJ

Nº Processo : E-07/002.11296/2013

Fase Licenciamento Ambiental : Licença Instalação expedida

Documentos Autorizativos

Tipo	Nº Documento	Data de Emissão
Autorização Ambiental	AA Nº IN024400	06/09/2013

Estudos Ambientais

Tipo de Estudo Ambiental	Situação	Consultoria Responsável	Observações
Estudo Hidrológico e Hidráulico	Analisado pelo OEMA	../- SERPEN	Estudo exigido pelo INEA, através da notificação CLIAMNOT/01022072

Processos Existentes em Órgãos Federais**Instituição** : Instituto Chico Mendes da Conservação da Biodiversidade - ICMBio **Nº Processo** : 02126.003343/2018-72

Documentos Autorizativos				
Tipo Documento	Nº Documento	Data de Emissão	Data de Vencimento	Data de Observações
Autorização Direta	23/2018	19/11/2018	19/11/2018	Autorização Direta para Serviços emergenciais na Rodovia Estadual RJ 165 (Paraty-Cunha), no trecho que corta o Parque Nacional da Serra da Bocaina - PNSB e no entorno imediato (zona de amortecimento), conforme Ofício DER-RJ/PRE 241/2018 de 09 de novembro de 2018, destinados a restauração da trafegabilidade na Rodovia RJ 165, prejudicada em decorrência das fortes chuvas que castigaram a região entre os dias 08 e 09 de Novembro de 2018.
Autorização Direta	19/2019	29/05/2019	29/05/2019	Autorização Direta para serviços emergenciais na Rodovia RJ 165 (Paraty-Cunha), no trecho que corta o Parque Nacional da Serra da Bocaina -PNSB e no entorno imediato (zona de amortecimento), conforme ofício DER-RJ/VPR Nº26/2018 de 22 de maio de 2019, destinados a restauração da trafegabilidade na Rodovia RJ 165, prejudicada em

Documentos Autorizativos

Tipo Documento	Nº Documento	Data de Emissão	Data de Vencimento	Data de Observações
				decorrencia de deslizamentos ocorridos em consequência das intensas chuvas na região entre os dias 17 e 19 de maio de 2019.

Instituição : Instituto do Patrimônio Histórico e Artístico Nacional - IPHAN**Nº Processo** : 01500.003445/2012-15**Documentos Autorizativos**

Tipo Documento	Nº Documento	Data de Emissão	Data de Vencimento	Data de Observações
Ofício	Nº1843/2018/IPHAN-RJ-IPHAN	12/09/2018	12/09/2018	Ofício expedido pelo IPHAN informando que nada tem a opor, no que tange ao relatório final do Programa de Resgate Arqueológico para a RJ 165, e comunicando o arquivamento do processo tendo em vista que todas as solicitações foram atendidas.

Instituição : Instituto Chico Mendes da Conservação da Biodiversidade - ICMBio**Nº Processo** : 02070.001481/2010-52**Documentos Autorizativos**

Tipo Documento	Nº Documento	Data de Emissão	Data de Vencimento	Data de Observações
Autorização Para Licenciamento Ambiental	03/2010	08/03/2010	08/03/2010	Autorização para Licenciamento Ambiental emitida pelo ICMBio

Este formulário de Solicitação de Licenciamento Ambiental (Ficha de Caracterização de Atividades - FCA) deve ser preenchido integralmente.

Todas as informações declaradas são de responsabilidade do empreendedor e empresa detentora da titularidade do empreendimento (CNPJ).

A omissão ou declaração falsa de informações impedirá a análise desta solicitação de licenciamento ambiental pelo IBAMA, sem prejuízo a outras penalidades previstas no Decreto-lei nº 2848/1940 (Código Penal) e Lei 9.605/1998 (Crimes Ambientais).

A Ficha de Caracterização de Atividades (FCA) é o documento eletrônico a ser preenchido para a Solicitação de Instauração de Processo de Licenciamento. A FCA não poderá ser editada após a confirmação de conclusão envio ao IBAMA.