



FICHA DE CARACTERIZAÇÃO DE ATIVIDADE - FCA

FCA nº : 147708/2019

Data do Protocolo da FCA : 08/08/2019

Nº Acompanhamento : 0015d4c8044aeb12

DADOS DO INTERESSADO

Empreendedor: DNIT

CNPJ: 04.892.707/0001-00

Razão Social: DEPARTAMENTO NACIONAL DE INFRA-ESTRUTURA DE TRANSPORTES

Porte da Empresa: Entidade Pública

CARACTERIZAÇÃO DO PROJETO


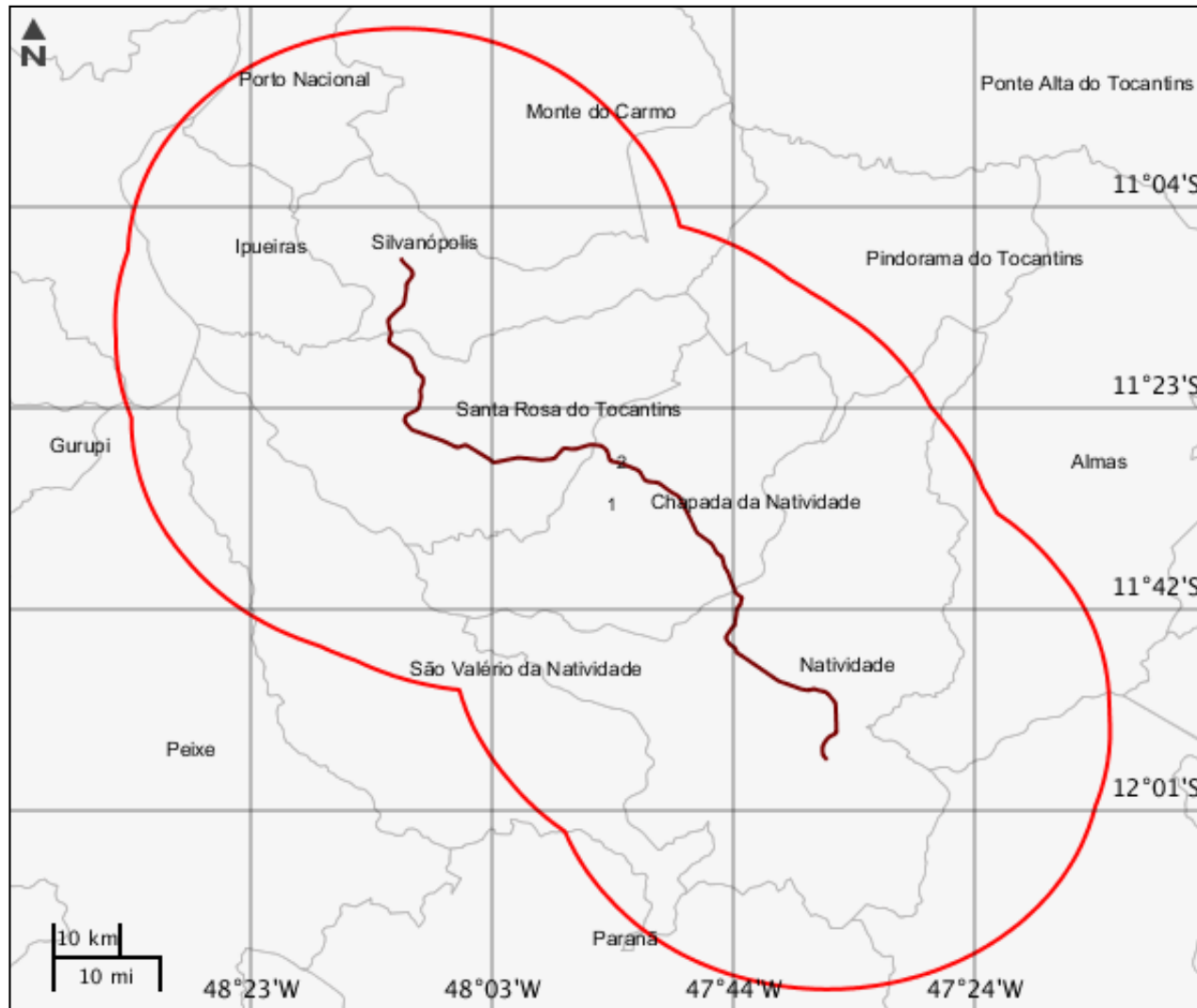
Setor: Transporte

Tipologia: Estruturas Rodoviárias

Nome do Empreendimento: BR-010/TO - Restauração com Melhoramentos

Descrição do Projeto (Atividade/Empreendimento): Refere-se ao licenciamento ambiental para as obras de Restauração com Melhoramentos para a Rodovia BR-010/TO, subtrecho do Entr. TO-050 (A) (Príncipe) ao Entr. TO-050 (B)/262(B)/365 (A) (Silvanópolis), segmento entre o km 181,4 - km 321,8, contemplando além do serviço de restauração da pista, melhorias geométricas para adequar as características técnicas da Classe I-B, prevendo-se um aumento da plataforma de terraplenagem de 5,80 metros no total, distribuído 2,90 m para cada lado, em aproximadamente 140 km, necessitando de limpeza em uma área de 728.000m².

LOCALIZAÇÃO DO EMPREENDIMENTO E DA ÁREA DE ESTUDO PROPOSTA



ELEMENTOS DO PROJETO

Área de Estudo

Estrutura 1

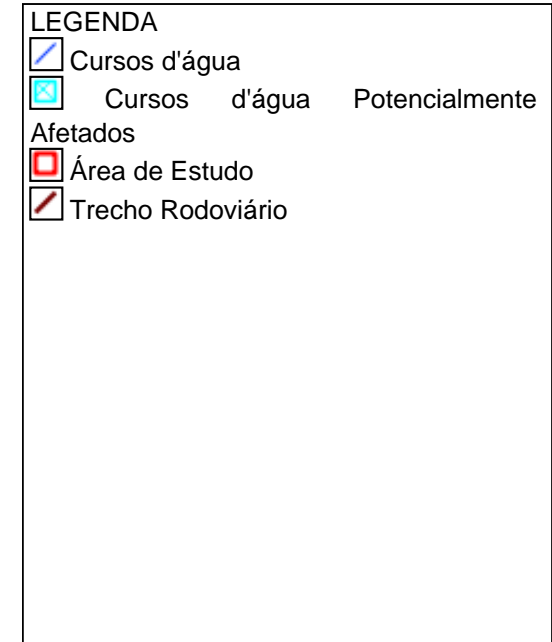
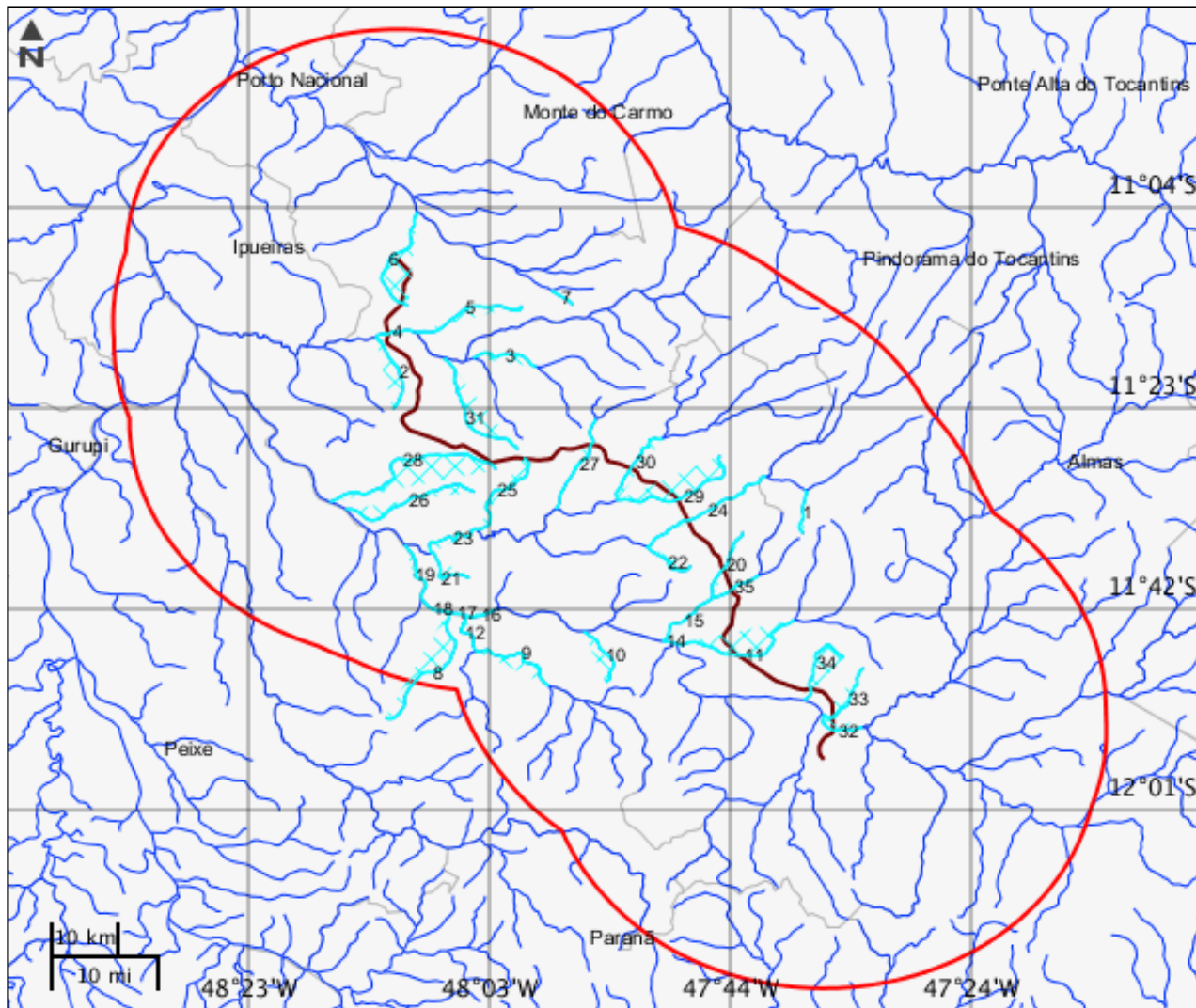
Trecho Rodoviário

Estrutura 2

Nome	Extensão (m)	Largura (m)	Km inicial
BR-010/TO	140400	12,2	181,4
Km final	Qtd. pista	Qtd. faixa rolagem	Jurisdição
321,8	1	1	Federal
Variante contorno?	Tipo divisão pista	Desc divisão	Nome Rodovia
Não	Não apresenta barreira/divisão		BR-010/TO
Cod. trecho rodoviário	Tipo intervenção	Situação	-
010BTO0220-0260	Melhoramento	Em operação	-

CARACTERIZAR ÁREA DE ESTUDO - MAPAS TEMÁTICOS


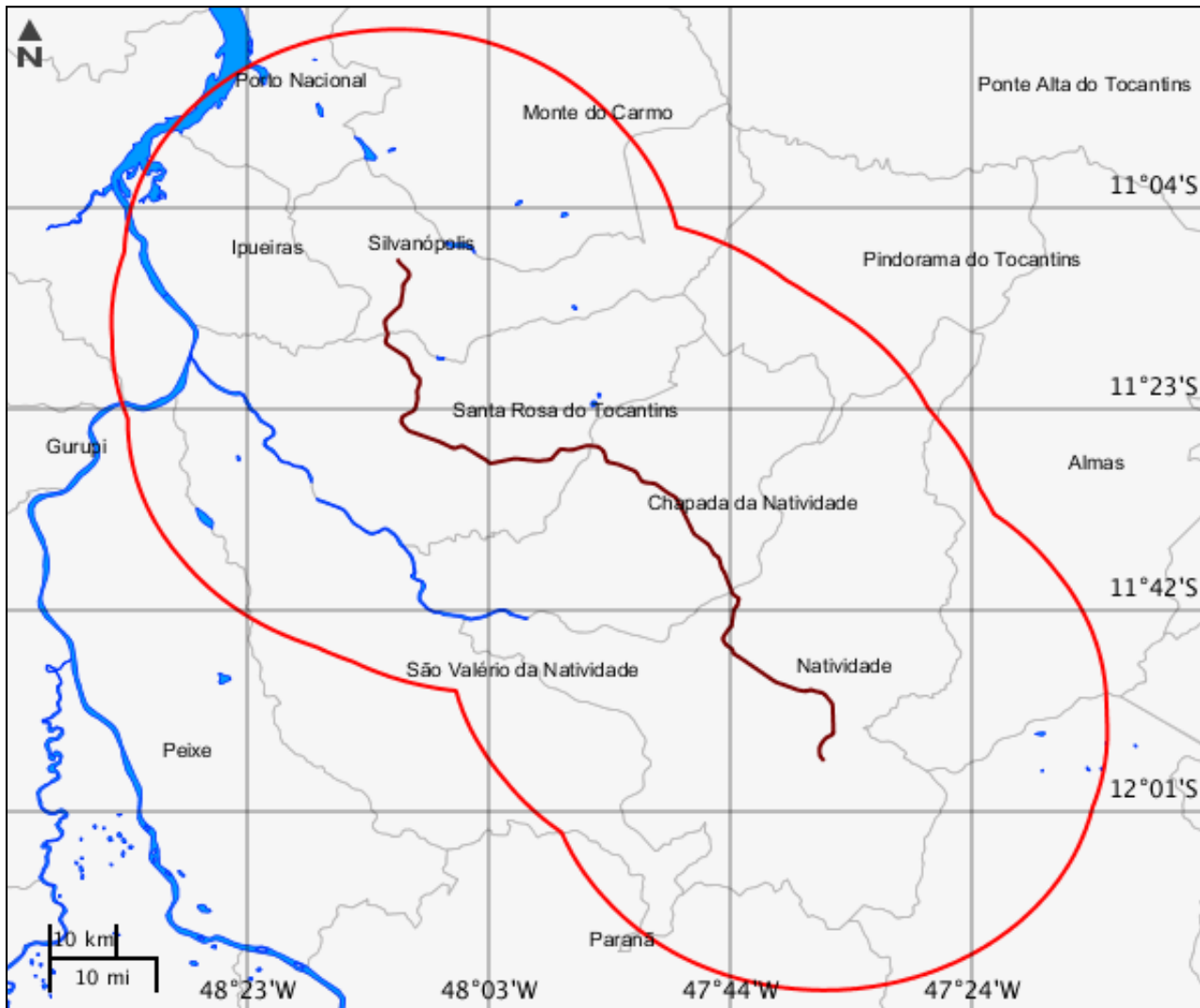
Mapa Temático Cursos d'água



Cursos d'água

	Nome do corpo d'água	Nome completo	Tipo de corpo d'água
1	sem nome	sem nome	
2	sem nome	sem nome	
3	sem nome	sem nome	
4	Formiga	Rio Formiga	Rio
5		Riachão	Riachão
6	Estrema	Córrego Estrema	Córrego
7	sem nome	sem nome	
8	Gameleira	Ribeirão Gameleira	Ribeirão
9	Rocinha	Rio Rocinha	Rio
10	sem nome	sem nome	
11	Salobro	Córrego Salobro	Córrego
12	Rocinha	Rio Rocinha	Rio
13	Manuel Alves	Rio Manuel Alves	Rio
14	Manuel Alves	Rio Manuel Alves	Rio
15	sem nome	sem nome	
16	Manuel Alves	Rio Manuel Alves	Rio
17	Manuel Alves	Rio Manuel Alves	Rio
18	Manuel Alves	Rio Manuel Alves	Rio
19	Manuel Alves	Rio Manuel Alves	Rio
20	sem nome	sem nome	
21	sem nome	sem nome	
22	sem nome	sem nome	
23	Bagagem	Rio Bagagem	Rio
24	Bagagem	Rio Bagagem	Rio
25	sem nome	sem nome	
26	Macaco	Córrego Macaco	Córrego
27	sem nome	sem nome	
28	Mundé	Córrego Mundé	Córrego
29	sem nome	sem nome	
30	Pedras	Rio das Pedras	Rio
31	sem nome	sem nome	
32	Manuel Alves	Rio Manuel Alves	Rio
33	sem nome	sem nome	
34	sem nome	sem nome	
35	sem nome	sem nome	

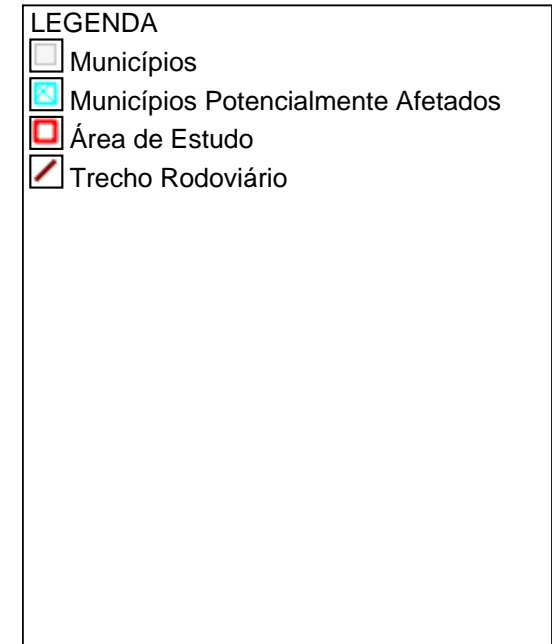
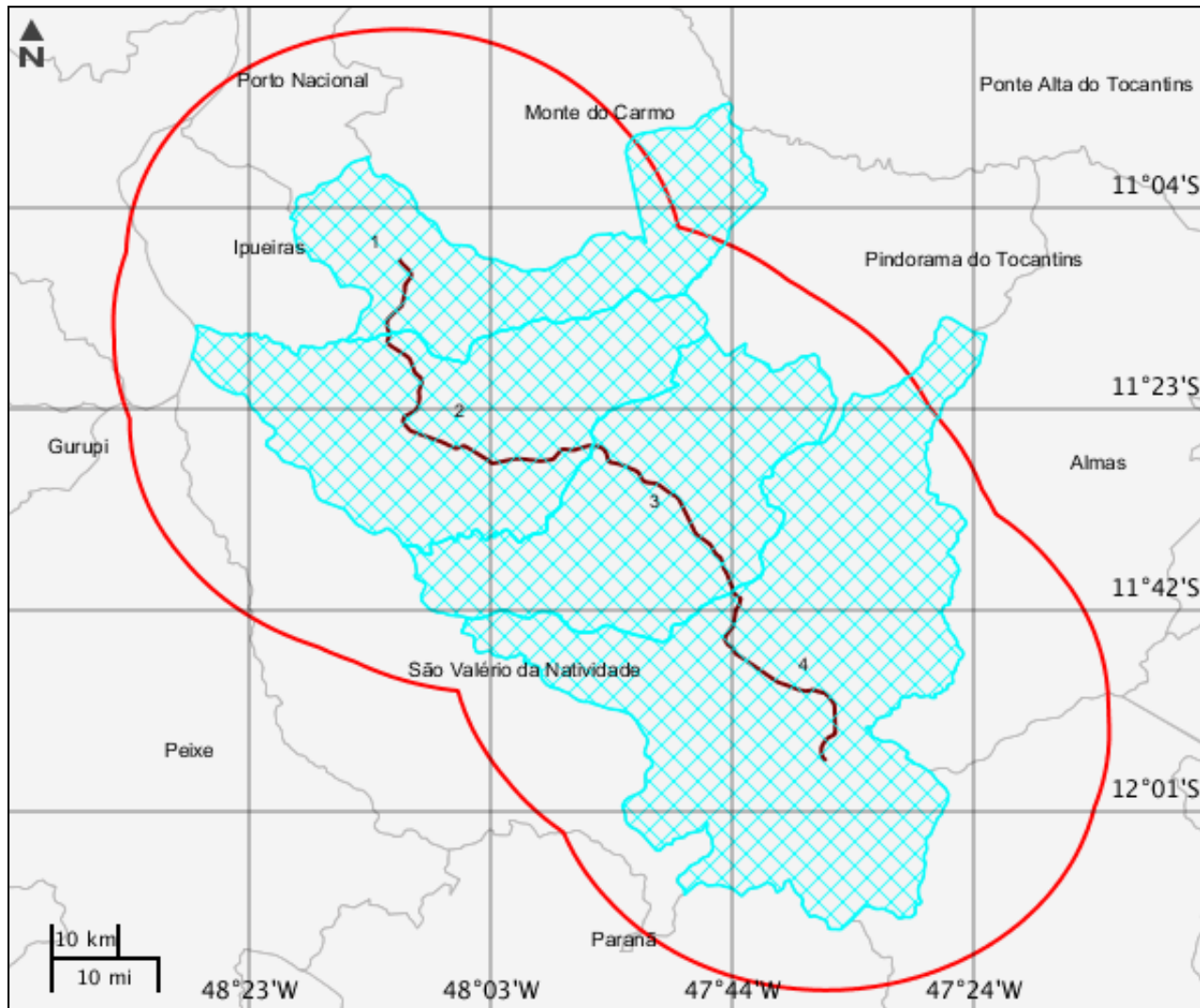
Mapa Temático Massa d'água



Massa d'água


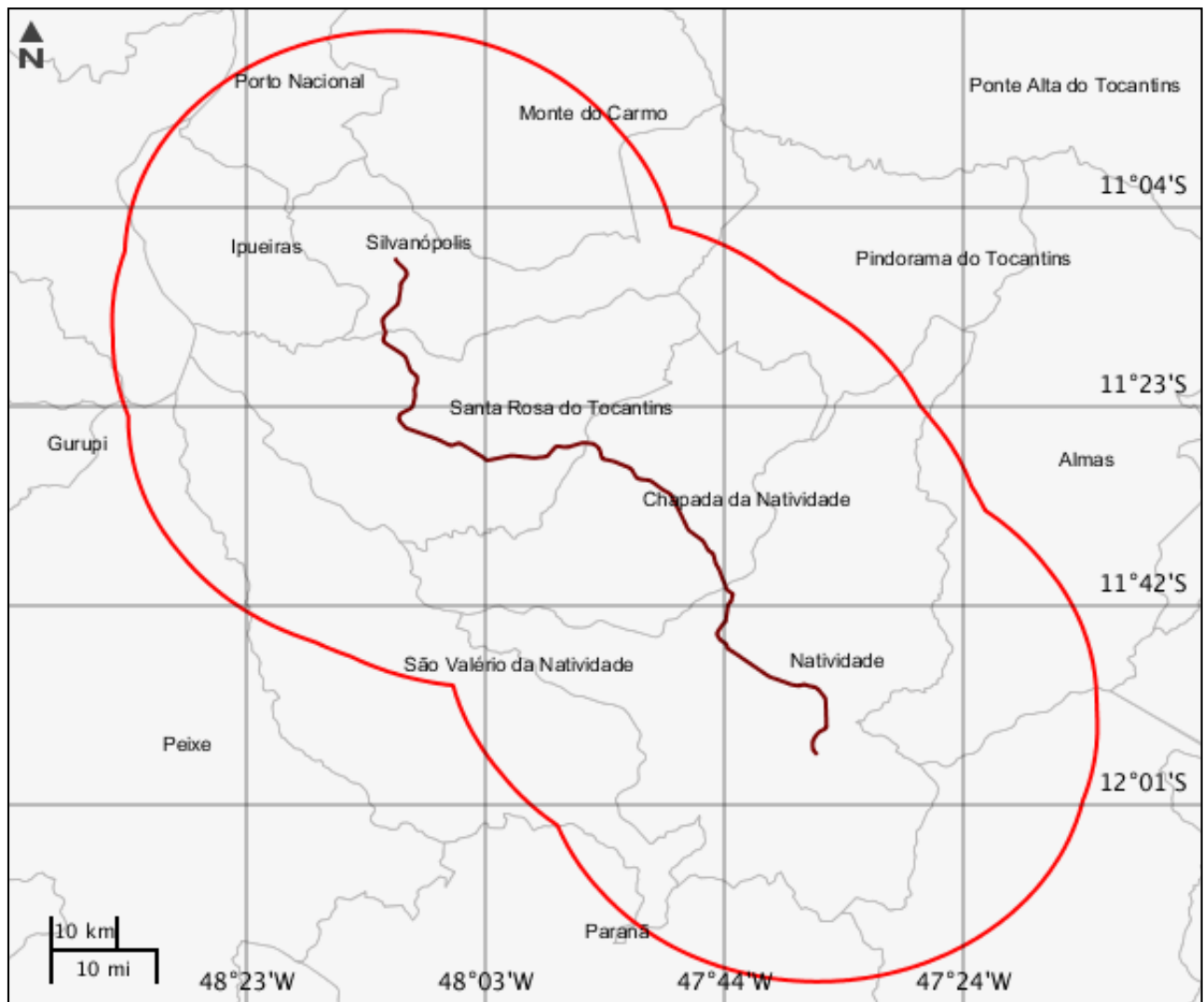
Nenhum alvo potencial foi declarado pelo empreendedor para esse tema.

Mapa Temático Municípios



Municípios			
	Código município	Nome	Sigla UF
1	1720655	Silvanópolis	TO
2	1718907	Santa Rosa do Tocantins	TO
3	1705102	Chapada da Natividade	TO
4	1714203	Natividade	TO

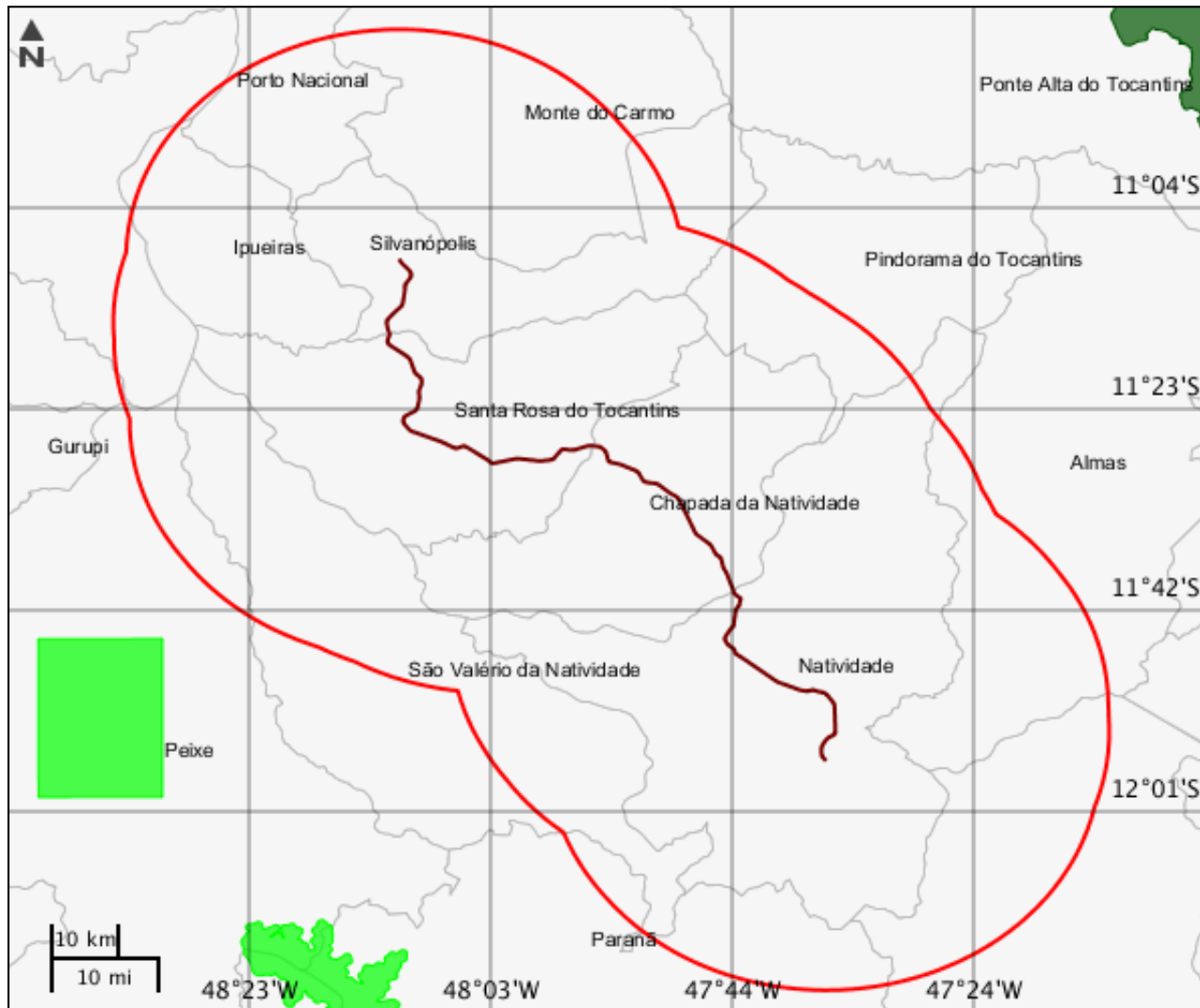
Mapa Temático Terras indígenas



Terras indígenas

Nenhum alvo potencial foi declarado pelo empreendedor para esse tema.

Mapa Temático Unidades de conservação



LEGENDA

Unidades de conservação

- Unidade de Proteção Integral
- Unidade de Uso Sustentável

UC Potencialmente Afetado(s)

Área de Estudo

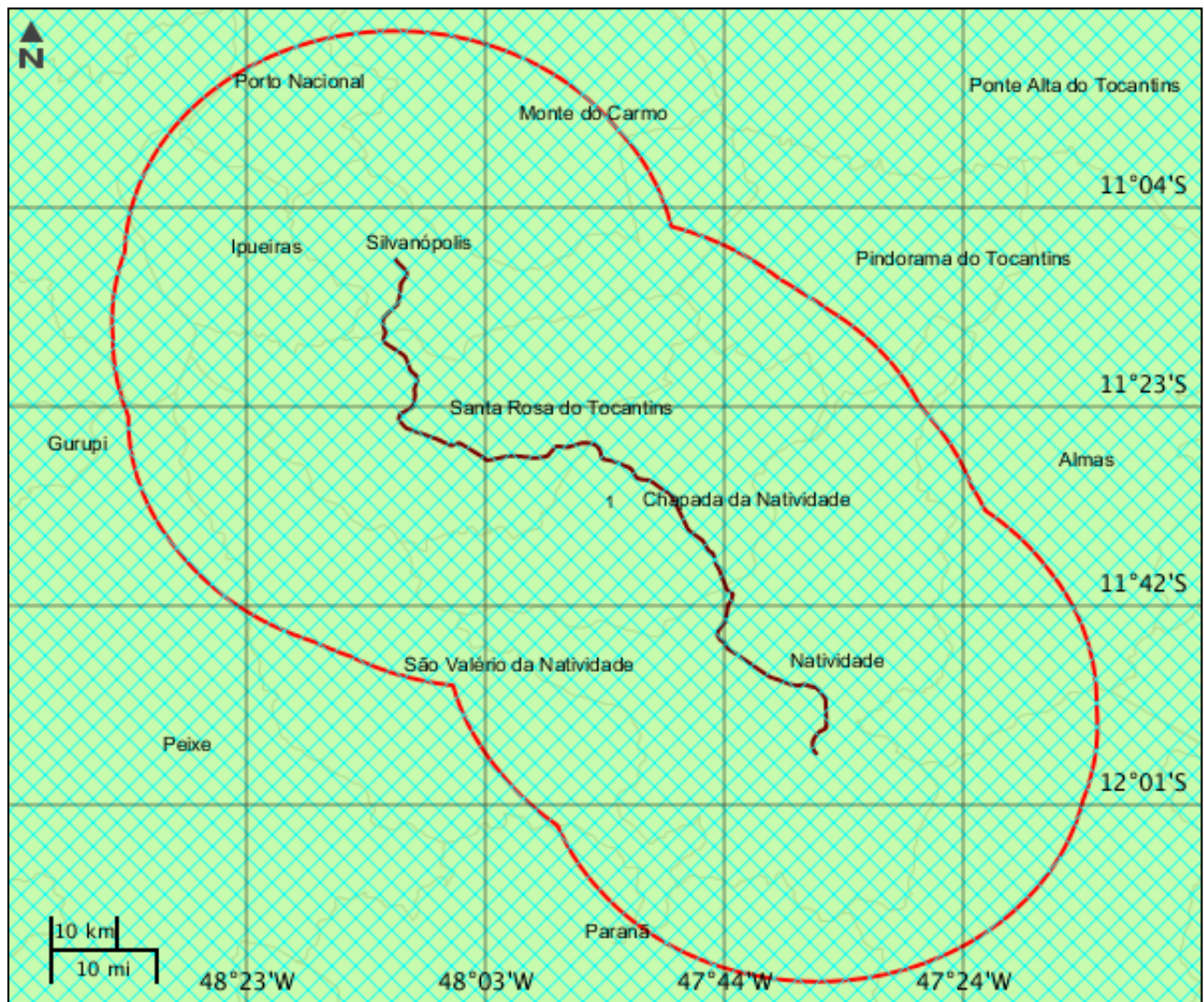
Trecho Rodoviário

UC Desenhadas

Unidades de conservação

Nenhum alvo potencial foi declarado pelo empreendedor para esse tema.

Mapa Temático Amazônia legal



LEGENDA

- Amazônia legal
- Amazônia legal Potencialmente Afetados
- Área de Estudo
- Trecho Rodoviário

CARACTERIZAR ÁREA DE ESTUDO - QUESTIONÁRIO**Meio Biótico**

- Sim Não - O projeto implica supressão de vegetação primária ou vegetação secundária em estágio avançado de regeneração do Bioma Mata Atlântica?
- Sim Não - O projeto é localizado ou desenvolvido (total ou parcialmente) em Unidade de Conservação instituída pela União? (exceto em Áreas de Proteção Ambiental - APA, conforme Lei Complementar nº 140/2011)
- Sim Não - O projeto afeta Unidade de Conservação - UC ou sua Zona de Amortecimento - ZA (municipal, estadual ou federal)? Inexistindo ZA, deverá ser considerada a faixa de 3 mil metros a partir do limite da UC, exceto APA e RPPN

Meio Socioeconômico

- Sim Não - Há previsão de impacto (direto ou indireto) em centro histórico tombado?
- Sim Não - Há previsão de impacto (direto ou indireto) em Terras Indígenas, nos termos da legislação vigente?
- Sim Não - Há previsão de impacto (direto ou indireto) em Terras Quilombolas, nos termos da legislação vigente?
- Sim Não - Há previsão de impacto ambiental (direto ou indireto) em bens culturais acautelados em âmbito Federal, nos termos da legislação vigente?
- Sim Não - Há previsão de impacto (direto ou indireto) em área urbana?
- Sim Não - Há previsão de impacto (direto ou indireto) em centro histórico urbano?
- Sim Não - O projeto implica remoção da população?

Meio Físico

- Sim Não - Há previsão de impacto (direto ou indireto) em meio aquático?
- Sim Não - Há previsão de impacto (direto ou indireto) em Cavidades Naturais Subterrâneas?

Outras Informações

- Sim Não - O empreendimento se encontra total ou parcialmente localizado dentro da Amazônia Legal?
- Sim Não - O empreendimento se encontra parcialmente implantado, em leito natural?
- Sim Não - A malha rodoviária à qual se insere o presente empreendimento, encontra-se com processo de licenciamento aberto (ordinário ou de regularização) no Ibama ou outro órgão de meio ambiente?
- Sim Não - Este é um empreendimento de caráter militar? (Leis Complementares nº 097/1999 e nº 140/2011)
- Sim Não - O projeto será desenvolvido dentro da faixa de domínio preexistente?

Este formulário de Solicitação de Licenciamento Ambiental (Ficha de Caracterização de Atividades - FCA) deve ser preenchido integralmente.

Todas as informações declaradas são de responsabilidade do empreendedor e empresa detentora da titularidade do empreendimento (CNPJ).

A omissão ou declaração falsa de informações impedirá a análise desta solicitação de licenciamento ambiental pelo IBAMA, sem prejuízo a outras penalidades previstas no Decreto-lei nº 2848/1940 (Código Penal) e Lei 9.605/1998 (Crimes Ambientais).

A Ficha de Caracterização de Atividades (FCA) é o documento eletrônico a ser preenchido para a Solicitação de Instauração de Processo de Licenciamento. A FCA não poderá ser editada após a confirmação de conclusão envio ao IBAMA.