



## FICHA DE CARACTERIZAÇÃO DE ATIVIDADE - FCA

FCA nº : 147663/2019

Data do Protocolo da FCA : 25/07/2019

Nº Acompanhamento : 0015d3a52830d40c

### DADOS DO INTERESSADO

**Empreendedor:** AREIAL EXTRAÇÃO E COMÉRCIO DE AREIA LTDA.

**CNPJ:** 96.654.934/0001-16

**Razão Social:** AREIAL EXTRAÇÃO E COMÉRCIO DE AREIA LTDA.

**Porte da Empresa:** Porte Médio

### CARACTERIZAÇÃO DO PROJETO


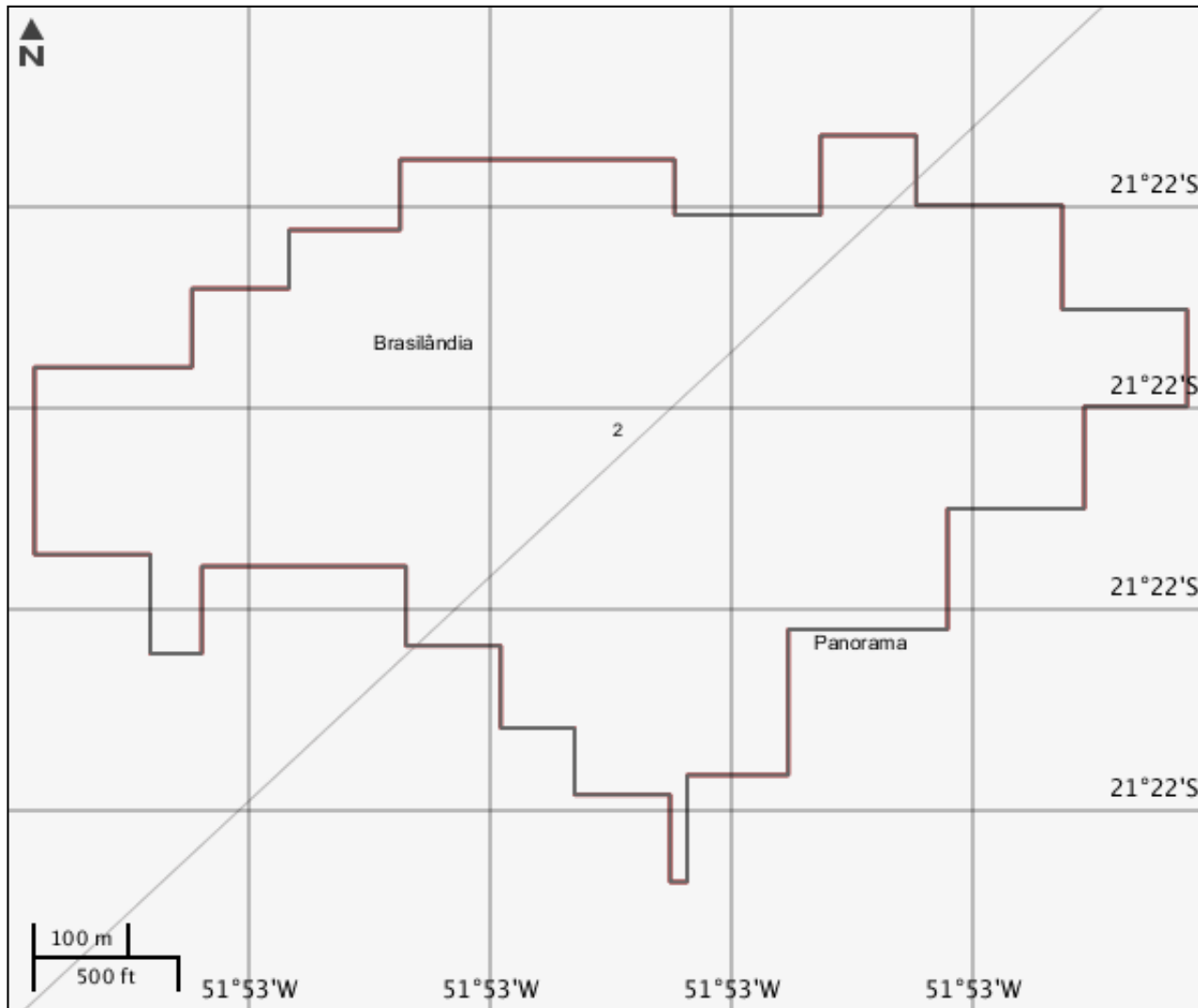
**Setor:** Mineração

**Tipologia:** Mineração

**Nome do Empreendimento:** Areial Extração e Comércio de Areia Ltda.

**Descrição do Projeto (Atividade/Empreendimento):** Esta consulta tem o objetivo de solicitar parecer do IBAMA para instruir o licenciamento ambiental de nova área de lavra de areia (processo ANM 820.277/08 - coordenadas 21°22'25,997 S e 51°54'02,159 W), localizada no antigo leito do rio Paraná, atualmente submerso pelo reservatório da U.H.E. de Porto Primavera, na divisa dos Estados de São Paulo e Mato Grosso do Sul, respectivamente nos municípios de Panorama e Brasilândia. Cabe informar que a área de beneficiamento e depósito da empresa localiza-se em Presidente Epitácio, exclusivamente no estado de São Paulo e está devidamente licenciada pela CETESB.

**LOCALIZAÇÃO DO EMPREENDIMENTO E DA ÁREA DE ESTUDO PROPOSTA**

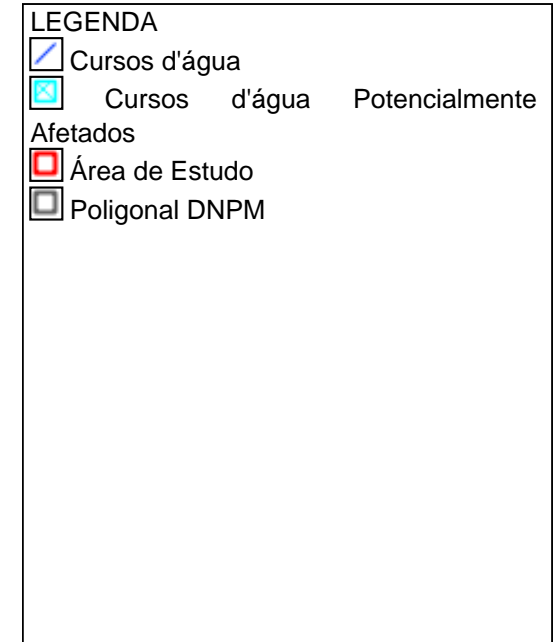
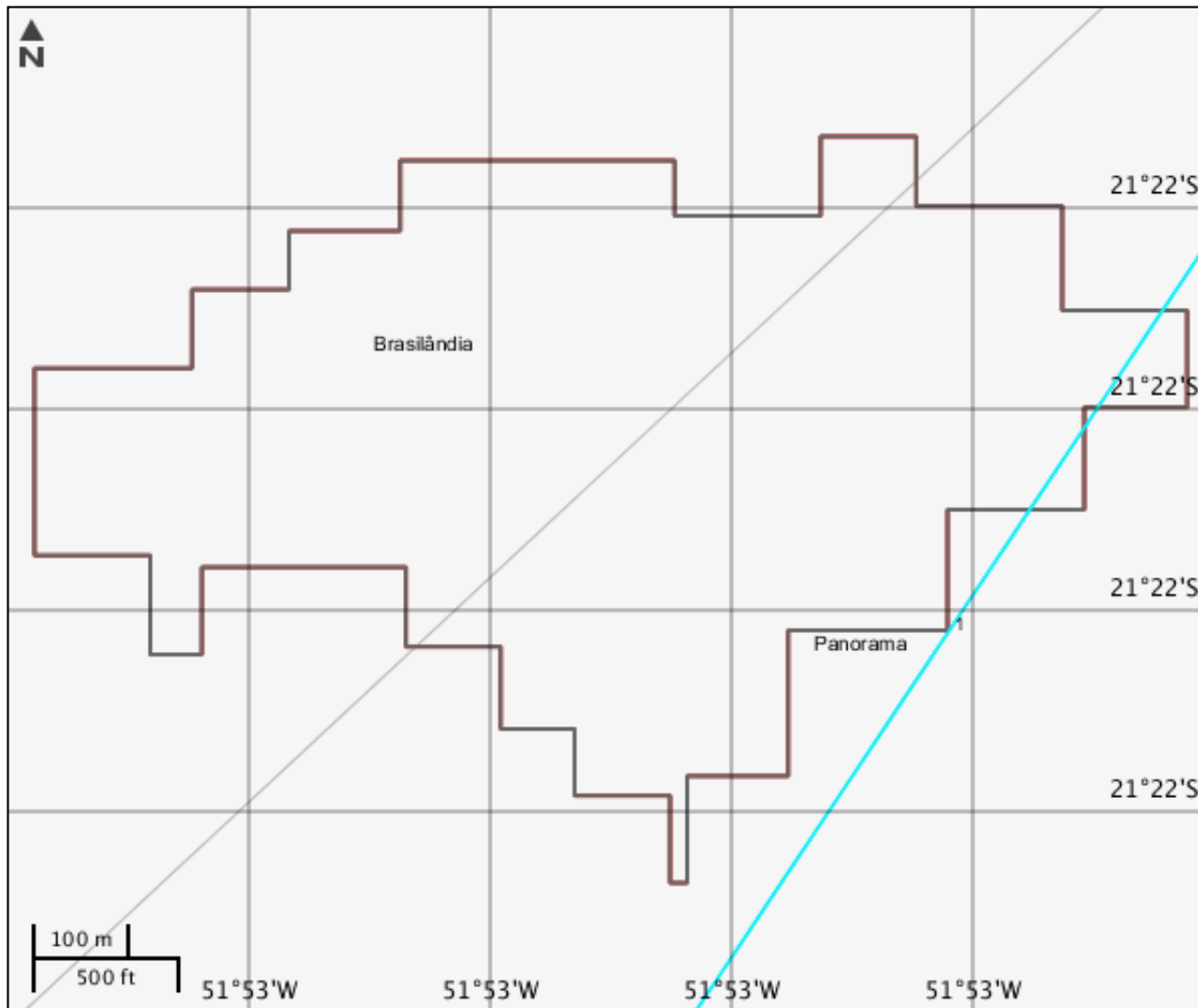


**ELEMENTOS DO PROJETO****Área de Estudo****Estrutura 1****Poligonal DNPM****Estrutura 2**

<b>Numero poligonal</b>	<b>Ano</b>	<b>Processo DNPM</b>	<b>Área (m²)</b>
820277	2008	820277/2008	498500
<b>Substância</b>	<b>Titular</b>	-	-
areia	Areial Extração e Comércio de Areia Ltda	-	-

**CARACTERIZAR ÁREA DE ESTUDO - MAPAS TEMÁTICOS**

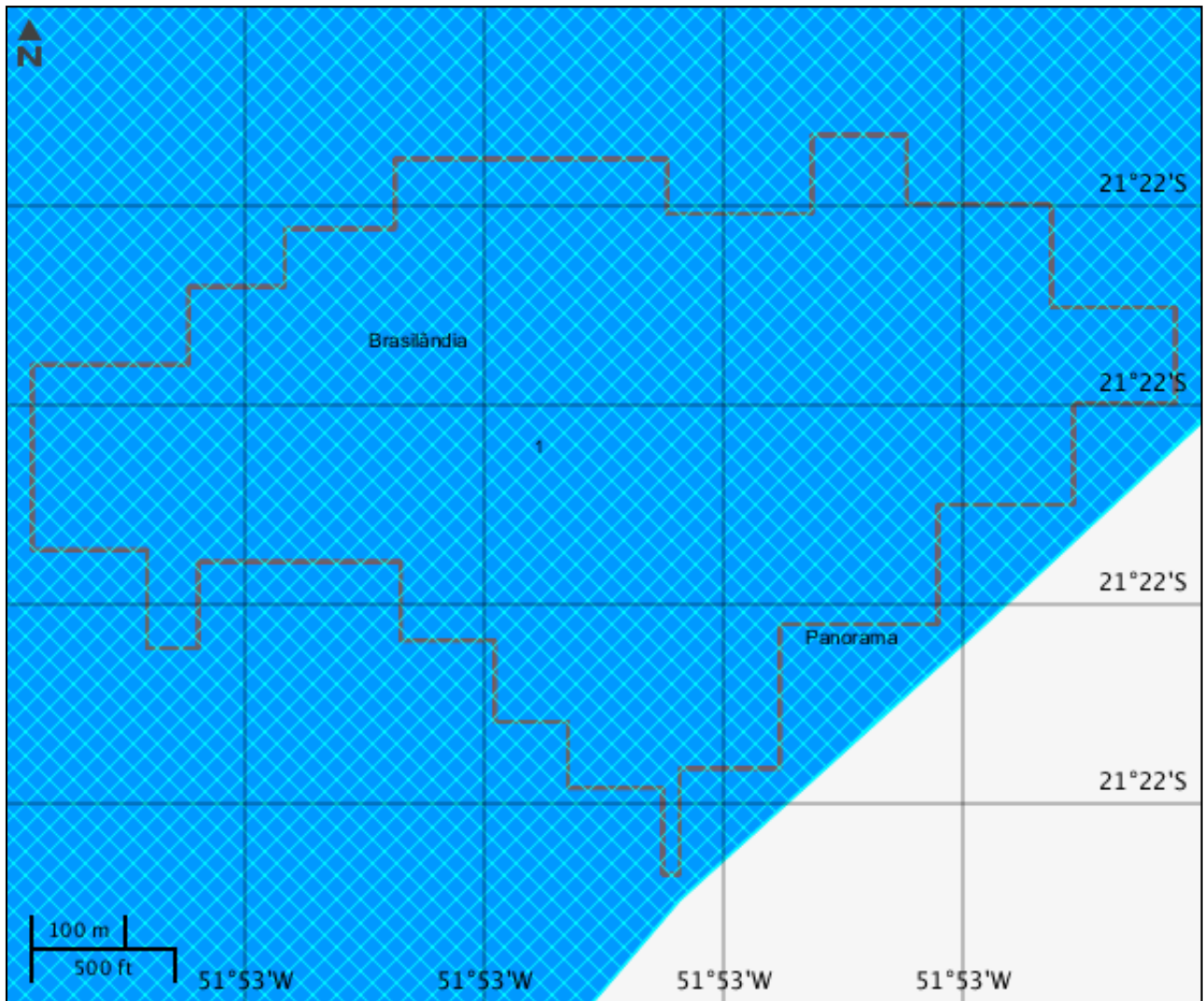
**Mapa Temático Cursos d'água**







**Cursos d'água**

	<b>Nome do corpo d'água</b>	<b>Nome completo</b>	<b>Tipo de corpo d'água</b>
1	Paraná	Rio Paraná	Rio

Mapa Temático Massa d'água



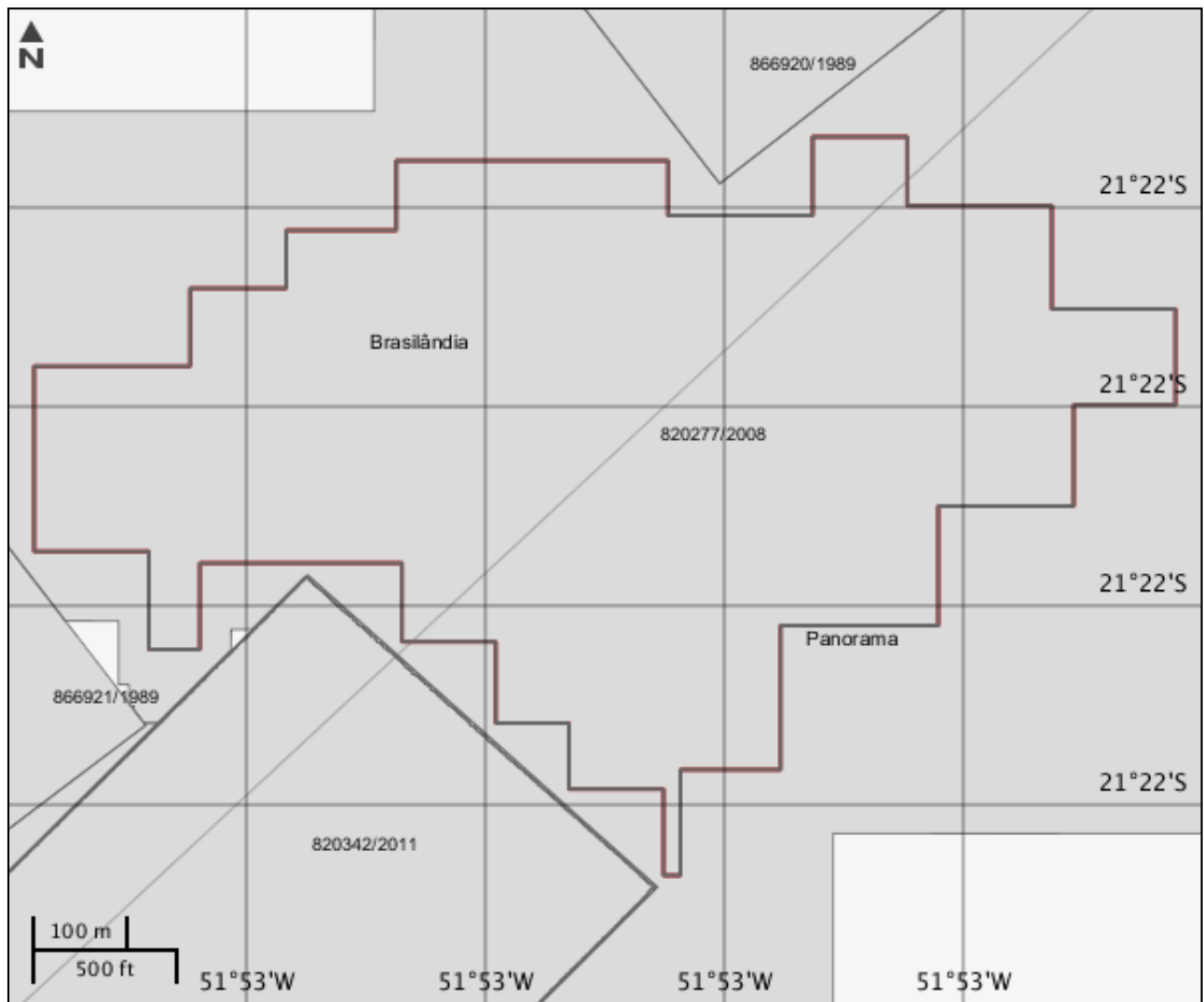
LEGENDA

-  Massa d'água
-  Massa d'água Potencialmente Afetados
-  Área de Estudo
-  Poligonal DNPM

**Massa d'água**

	<b>Nome</b>	<b>Tipo de massa d'água</b>	<b>Tipo genérico</b>	<b>Curso d'água associado</b>	<b>Fluxo</b>	<b>Navegabilidade</b>
1	Represa Porto Primavera	Represa	Represa	Represa Porto Primavera	Permanente	Navegável

Mapa Temático Processos minerários



LEGENDA

- Processos minerários
- Processos minerários Potencialmente Afetados
- Área de Estudo
- Poligonal DNPM



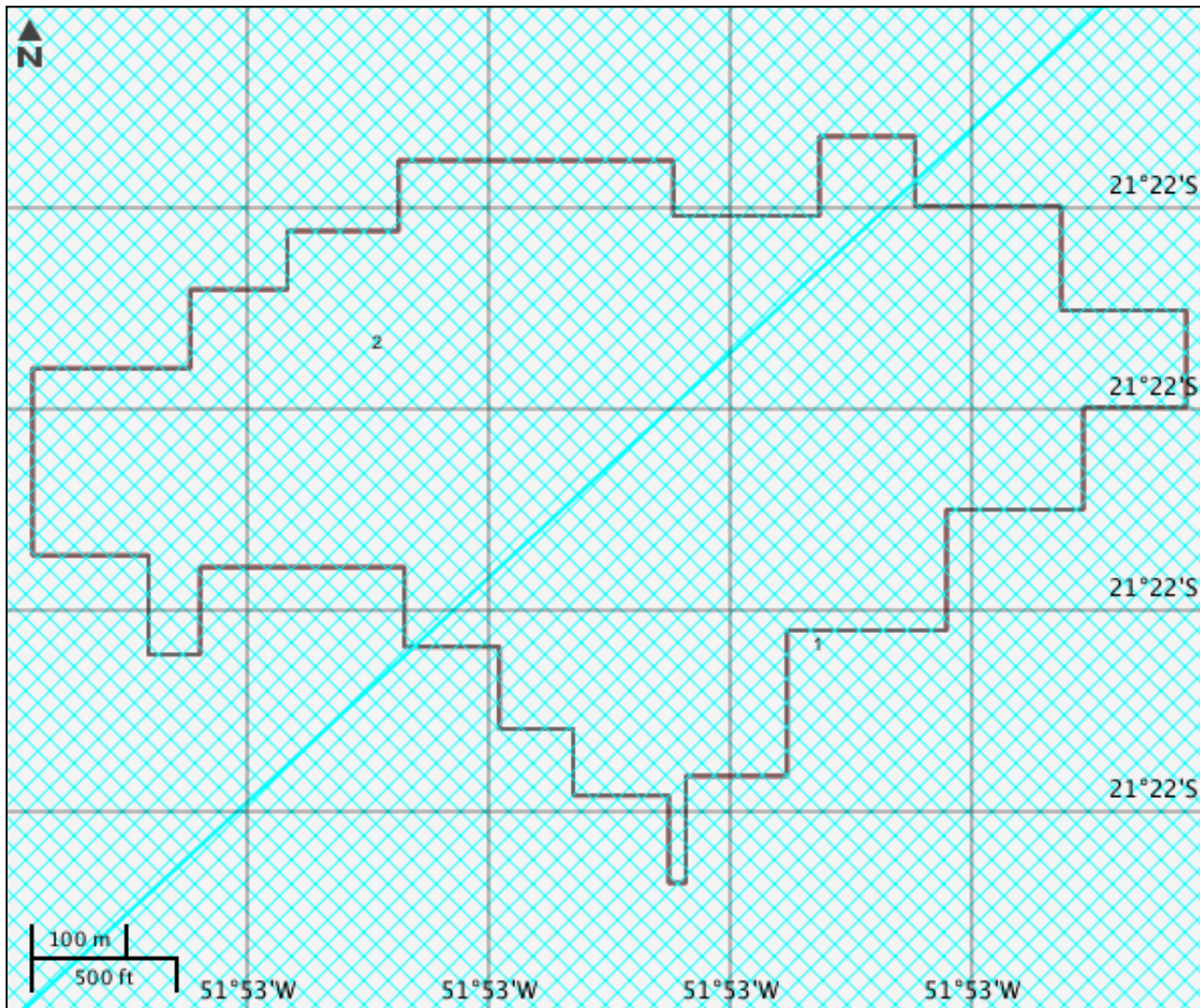
---

**Processos minerários**





---

Nenhum alvo potencial foi declarado pelo empreendedor para esse tema.

Mapa Temático Municípios

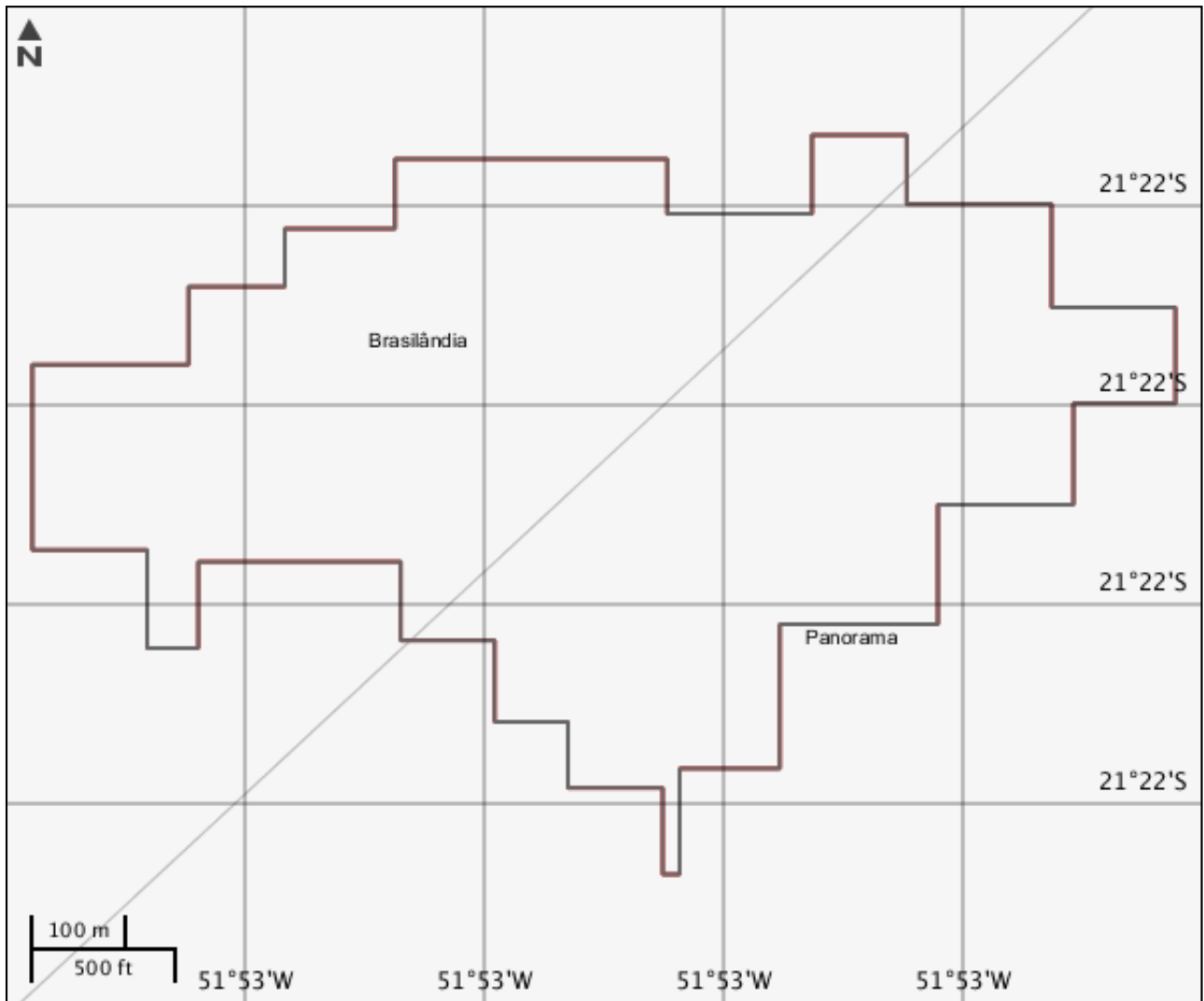


**LEGENDA**

-  Municípios
-  Municípios Potencialmente Afetados
-  Área de Estudo
-  Poligonal DNPM

<b>Municípios</b>			
	<b>Código município</b>	<b>Nome</b>	<b>Sigla UF</b>
1	3535408	Panorama	SP
2	5002308	Brasilândia	MS

**Mapa Temático Terras indígenas**



**LEGENDA**

- Terras indígenas
- Terras indígenas Potencialmente Afetados
- Área de Estudo
- Poligonal DNPM

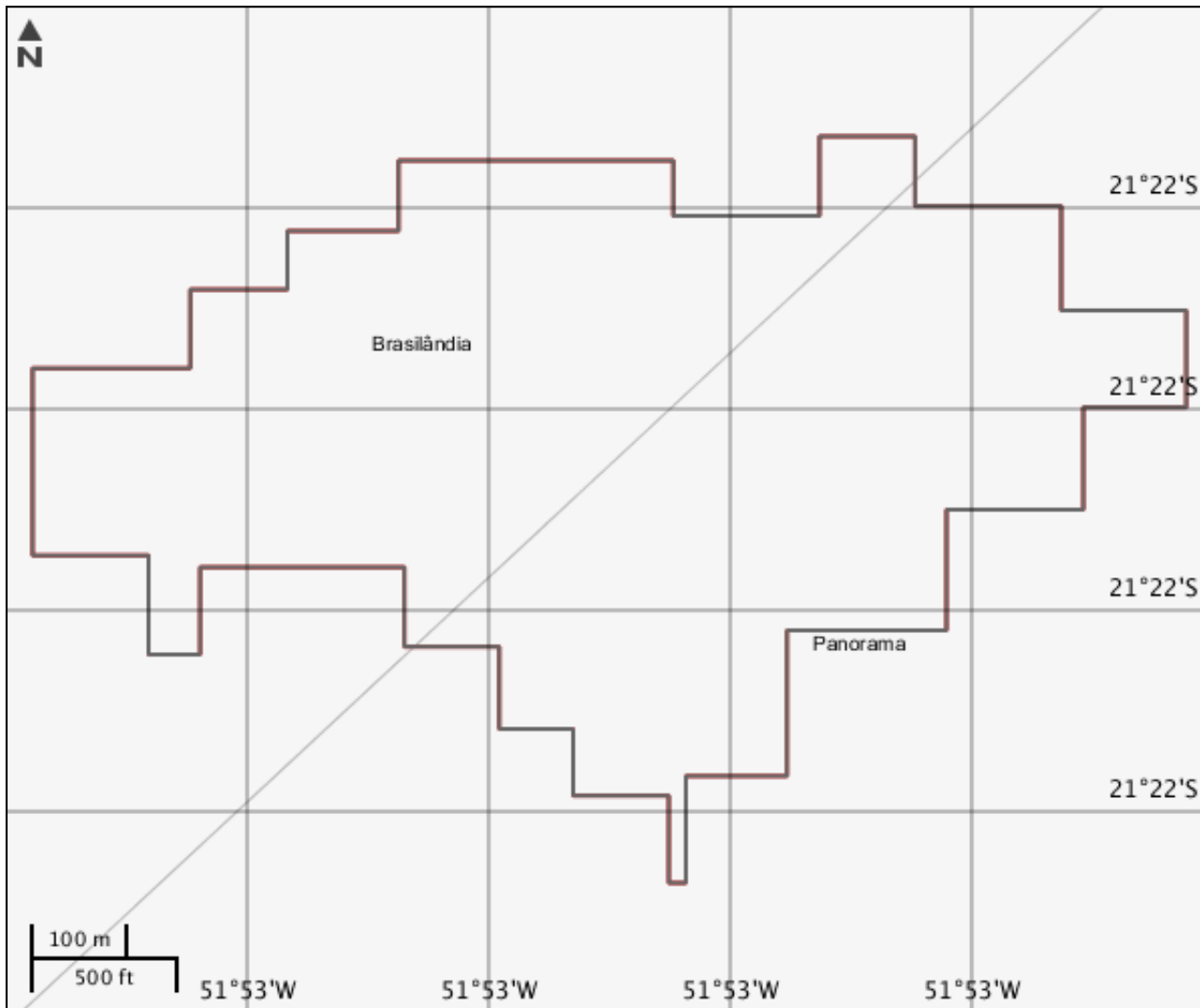
---

**Terras indígenas**

---

Nenhum alvo potencial foi declarado pelo empreendedor para esse tema.

Mapa Temático Unidades de conservação



**LEGENDA**

Unidades de conservação

- Unidade de Proteção Integral
- Unidade de Uso Sustentável

☑ UC Potencialmente Afetado(s)

■ Área de Estudo

■ Polígono DNPM

■ UC Desenhadas

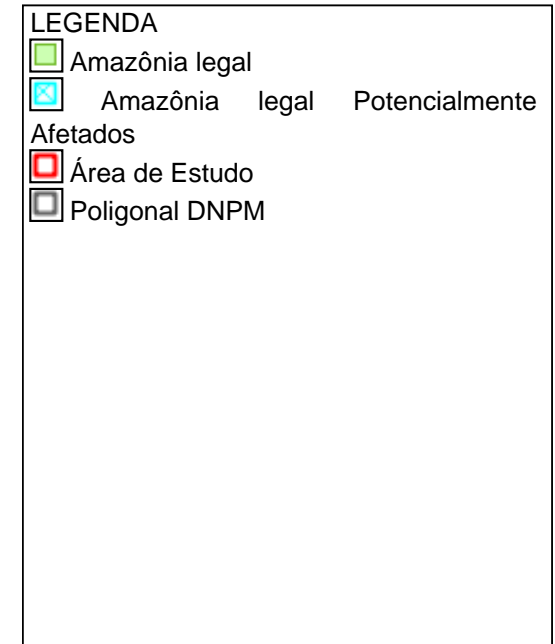
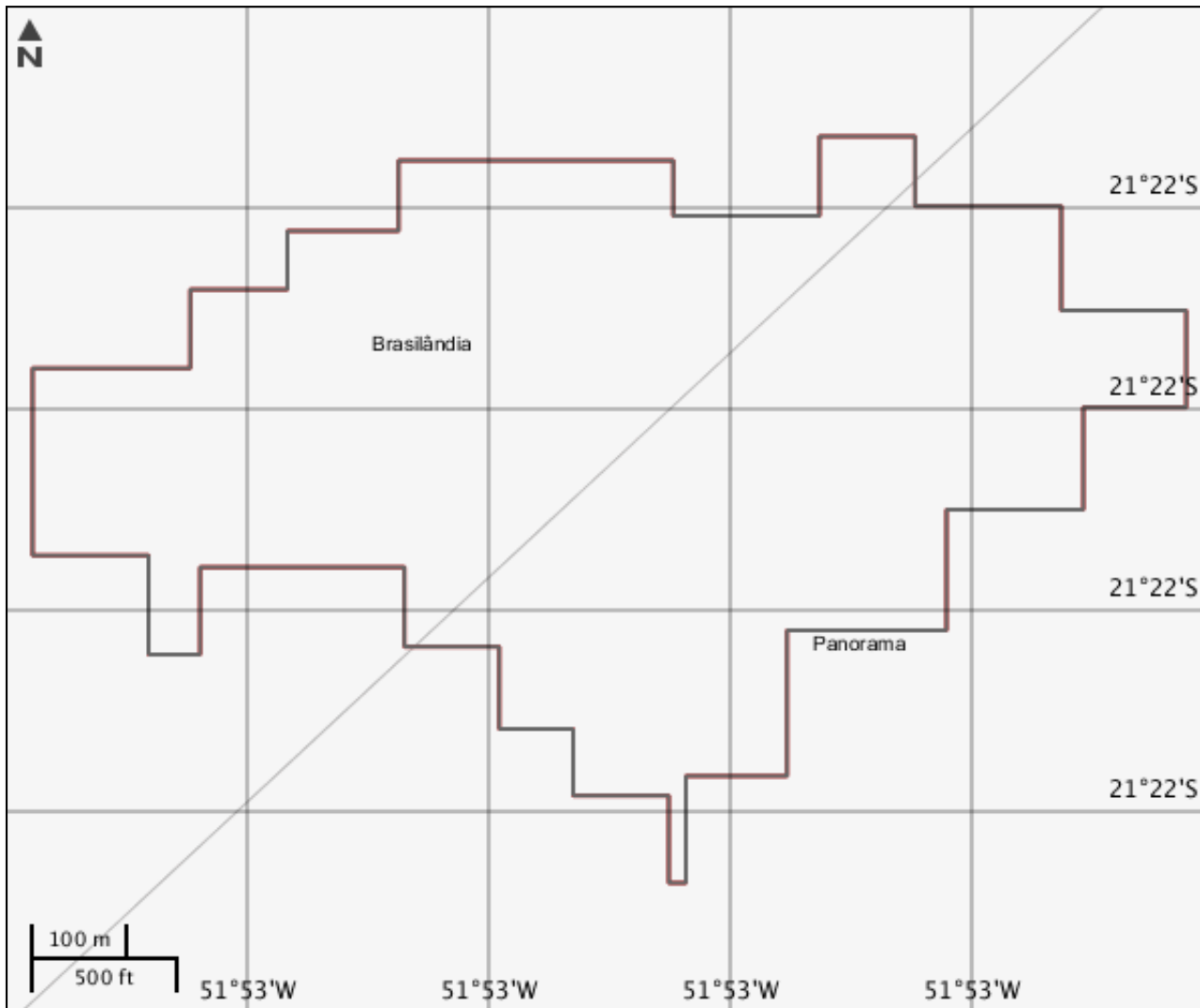
---

**Unidades de conservação**

---

Nenhum alvo potencial foi declarado pelo empreendedor para esse tema.

Mapa Temático Amazônia legal







**CARACTERIZAR ÁREA DE ESTUDO - QUESTIONÁRIO****Meio Biótico**

- Sim  Não - Poderá haver supressão de remanescentes de mata atlântica em estágio primário ou nos estágios secundários médio e avançado de regeneração?
- Sim  Não - A área do projeto abrange unidades de conservação instituídas pela União? (exceto Áreas de Proteção Ambiental - APA)
- Sim  Não - A área do projeto se localiza em região identificada como "prioritária para conservação da biodiversidade"?

**Meio Socioeconômico**

- Sim  Não - Há previsão de impacto (direto ou indireto) em Terras Indígenas, nos termos da legislação vigente?
- Sim  Não - Há previsão de impacto (direto ou indireto) em Terras Quilombolas, nos termos da legislação vigente?
- Sim  Não - Há previsão de impacto ambiental (direto ou indireto) em bens culturais acautelados em âmbito Federal, nos termos da legislação vigente?
- Sim  Não - O projeto prevê desapropriações ou realocação de pessoas?
- Sim  Não - O empreendedor já é detentor (proprietário) das áreas do projeto?
- Sim  Não - O empreendimento, ou parte dele, se desenvolverá em região com risco de malária?
- Sim  Não - Há previsão de impacto (direto ou indireto) em área urbana?
- Sim  Não - Há previsão de impacto (direto ou indireto) em centro histórico urbano?
- Sim  Não - Há previsão de impacto (direto ou indireto) em centro histórico tombado?

**Meio Físico**

- Sim  Não - Há previsão de impacto (direto ou indireto) em meio aquático?
- Sim  Não - Há previsão de impacto (direto ou indireto) em Cavidades Naturais Subterrâneas?

**Outras Informações**

- Sim  Não - O empreendimento, ou parte dele, se localizará em divisas de estados? (Referência: Lei Complementar nº 140/2011; Objetivo: orientar avaliação de competência.)
- Sim  Não - O empreendimento, ou parte dele, se localizará em região de fronteira internacional? (Referência: Lei Complementar nº 140/2011; Objetivo: orientar avaliação de competência.)
- Sim  Não - O empreendimento, ou parte dele, se localizará ou será desenvolvido no mar territorial, na plataforma continental ou na zona econômica exclusiva? (Referência: Lei Complementar nº 140/2011; Objetivo: orientar avaliação de competência.)

### Outras Informações

- Sim  Não - O empreendimento é destinado a pesquisar, lavrar, produzir, beneficiar, transportar, armazenar e dispor material radioativo, em qualquer estágio, ou que utilizem energia nuclear em qualquer de suas formas e aplicações? (Referência: Lei Complementar nº 140/2011; Objetivo: orientar avaliação de competência.)

**INFORMAÇÕES COMPLEMENTARES****Processos Existentes em Órgãos Estaduais do Meio Ambiente - OEMA****OEMA :** CETESB**Estado :** SP**Nº Processo :** 12/00117/00**Fase Licenciamento Ambiental :** Licença de Operação expedida**Documentos Autorizativos**

<b>Tipo</b>	<b>Nº Documento</b>	<b>Data de Emissão</b>
LICENÇA DE OPERAÇÃO	LO 12002351	05/12/2014
LICENÇA DE OPERAÇÃO	LO 12002788	19/12/2016
LICENÇA DE OPERAÇÃO	LO 12002006	07/03/2013
LICENÇA DE OPERAÇÃO	LO 12002007	07/03/2013

**Processos Existentes em Órgãos Federais**

**Instituição** : Departamento Nacional de Produção Mineral - DNPM

**Nº Processo** : 820.277/2008

Este formulário de Solicitação de Licenciamento Ambiental (Ficha de Caracterização de Atividades - FCA) deve ser preenchido integralmente.

Todas as informações declaradas são de responsabilidade do empreendedor e empresa detentora da titularidade do empreendimento (CNPJ).

A omissão ou declaração falsa de informações impedirá a análise desta solicitação de licenciamento ambiental pelo IBAMA, sem prejuízo a outras penalidades previstas no Decreto-lei nº 2848/1940 (Código Penal) e Lei 9.605/1998 (Crimes Ambientais).

A Ficha de Caracterização de Atividades (FCA) é o documento eletrônico a ser preenchido para a Solicitação de Instauração de Processo de Licenciamento. A FCA não poderá ser editada após a confirmação de conclusão envio ao IBAMA.