



FICHA DE CARACTERIZAÇÃO DE ATIVIDADE - FCA

FCA nº : 147623/2019

Data do Protocolo da FCA : 11/07/2019

Nº Acompanhamento : 0015d272a5524153

DADOS DO INTERESSADO

Empreendedor: ABAPA

CNPJ: 03.932.543/0001-35

Razão Social: ABAPA ASSOCIAÇÃO BAIANA PRODUTORA DE ALGODÃO

Porte da Empresa: Microempresa

CARACTERIZAÇÃO DO PROJETO


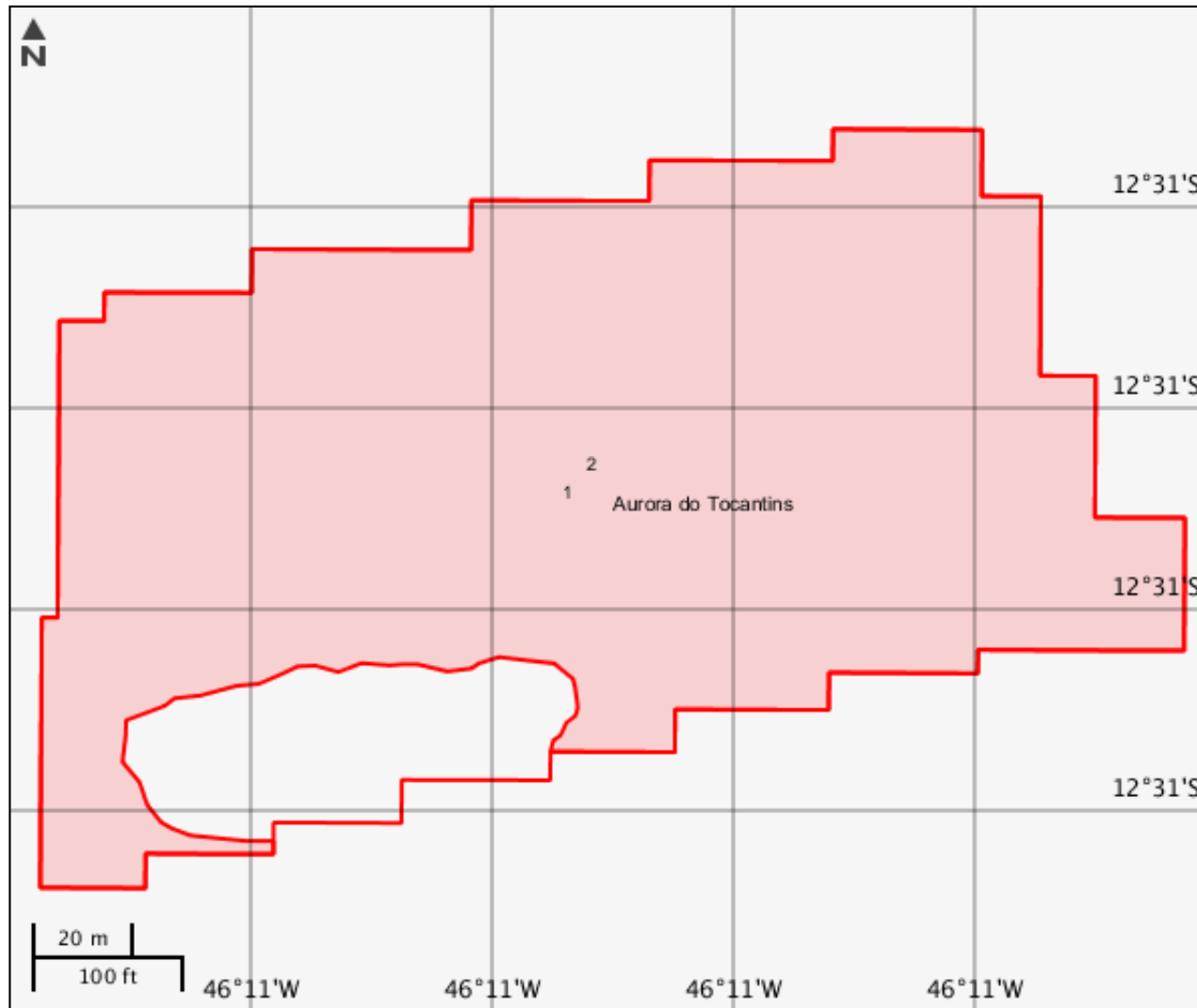
Setor: Mineração

Tipologia: Mineração

Nome do Empreendimento: Cascalheira Timbatuba (Faz. Santa Carolina)

Descrição do Projeto (Atividade/Empreendimento): O empreendimento em questão busca a correta regularização da retirada de cascalho e material silico-argiloso para utilização em estradas vicinais ao longo da microrregião onde está inserido o empreendimento, buscando um melhor escoamento da produção agrícola regional. No caso em questão, será empregado o método de movimentação de material in natura a céu aberto, este método emprega operações simples e de fácil aplicação, exigindo equipamentos de grande utilização em minerações deste porte, e sendo ainda mais econômico e com maior produção.

LOCALIZAÇÃO DO EMPREENDIMENTO E DA ÁREA DE ESTUDO PROPOSTA



ELEMENTOS DO PROJETO

Área de Estudo

Estrutura 1

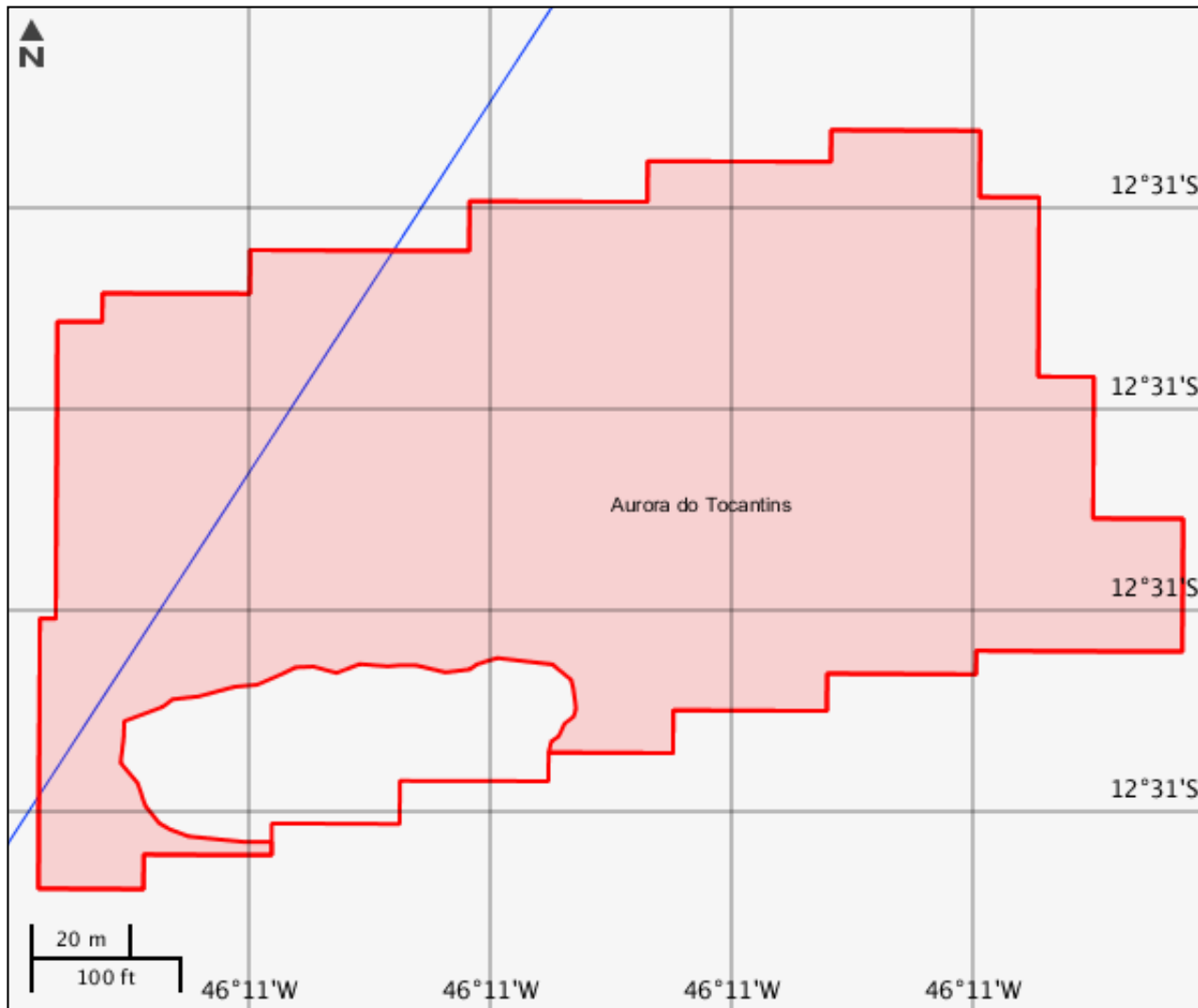
Área de Lavra

Estrutura 2





Tipo lavra	Método lavra	Desc método lavra	Substância
Lavra a Céu Aberto	Metodo Convencional de Bancadas Em Camadas Subhorizontal a Seco	O Método de Lavra Será a Céu Aberto e a Seco, sendo deposito formado por camadas sub-horizontais rasas e ocupando uma relativa extensão, onde serão realizadas escavações por pás mecânicas combinadas com trator de esteira	Outras
Desc substância	Regime exploração	Produção anual	Unidade medida produção
cascalho e material silico-argiloso de granulometria media fina e laterizados	Regime de Autorização;	74500	Tonelada - T
Desc unidade medida	Método prospecção / pesquisa	Processo DNPM	Área DNPM (m²)
	Outros	000000/0000	26753,11
Tipo intervenção	Situação	-	-
Melhoramento	Em projeto	-	-

CARACTERIZAR ÁREA DE ESTUDO - MAPAS TEMÁTICOS

Mapa Temático Cursos d'água




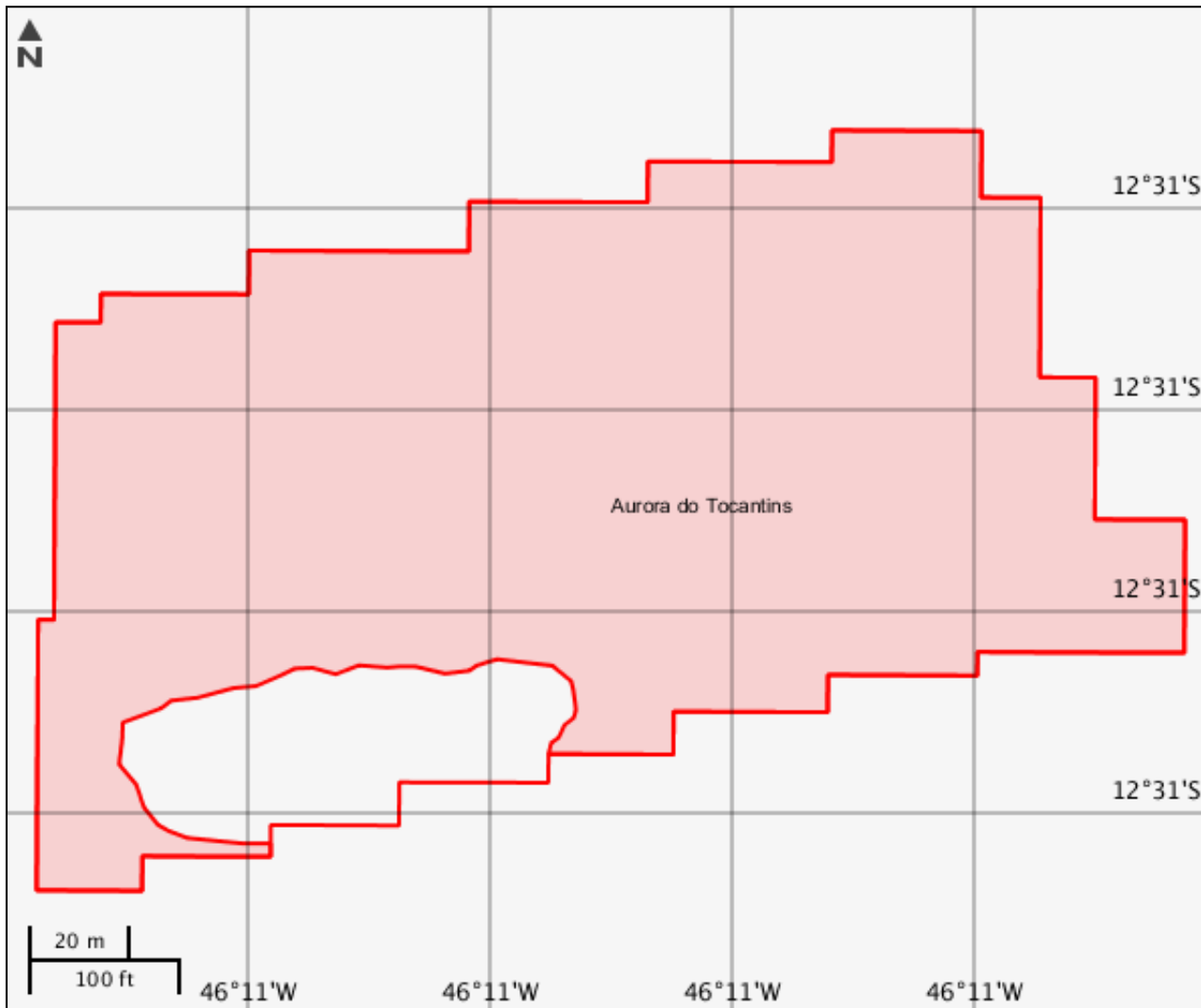
LEGENDA

-  Cursos d'água
-  Cursos d'água Potencialmente Afetados
-  Área de Estudo
-  Área de Lavra

Cursos d'água

Nenhum alvo potencial foi declarado pelo empreendedor para esse tema.

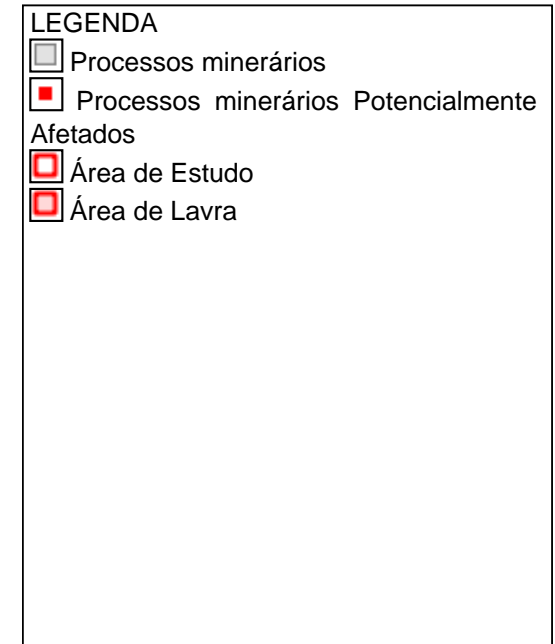
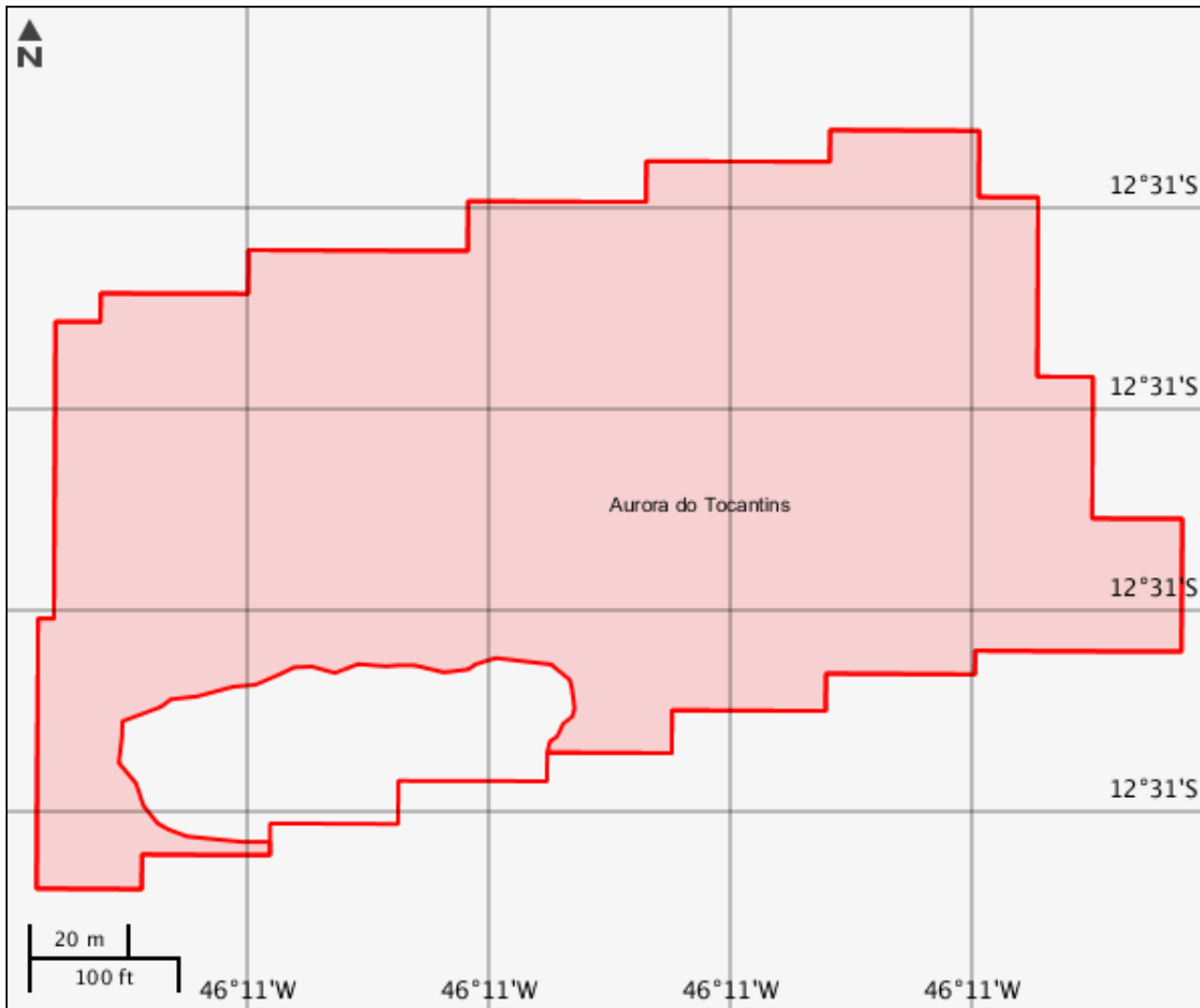
Mapa Temático Massa d'água



Massa d'água

Nenhum alvo potencial foi declarado pelo empreendedor para esse tema.

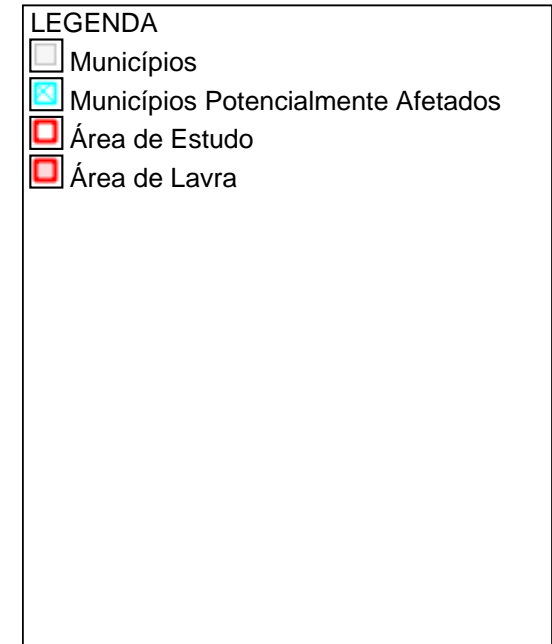
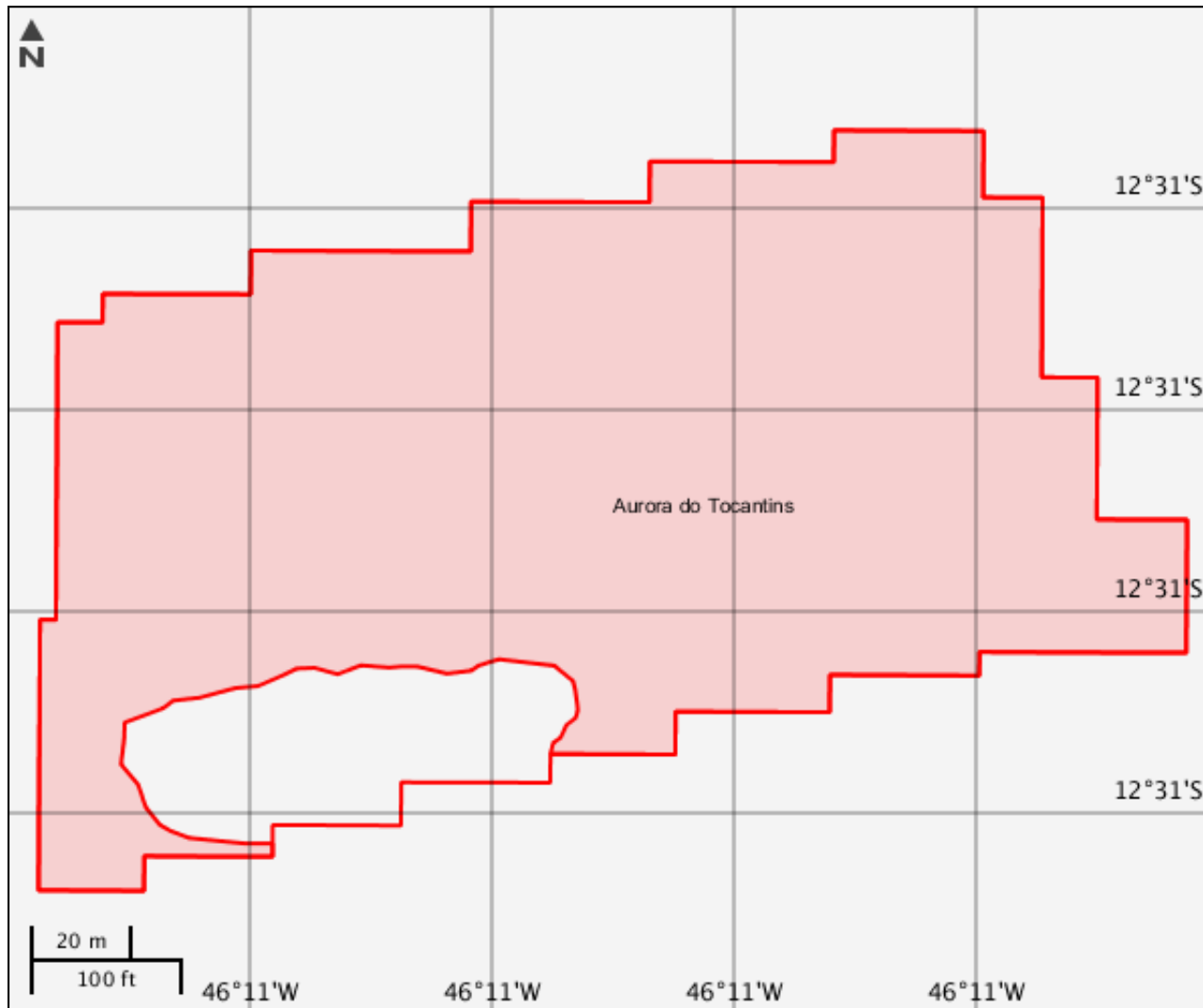
Mapa Temático Processos minerários



Processos minerários

Nenhum alvo potencial foi declarado pelo empreendedor para esse tema.

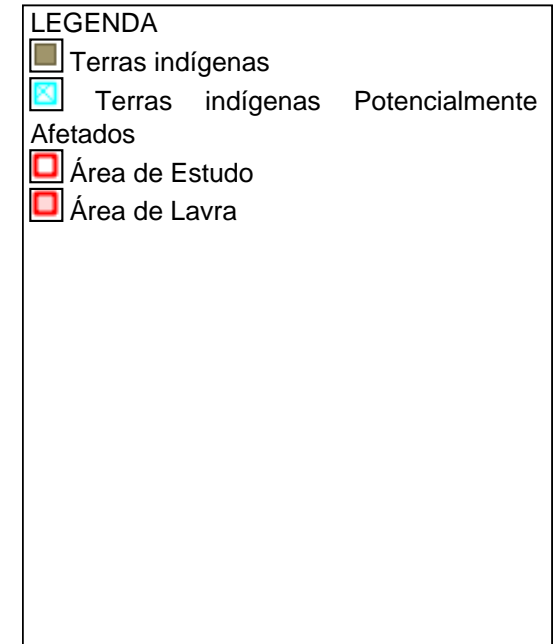
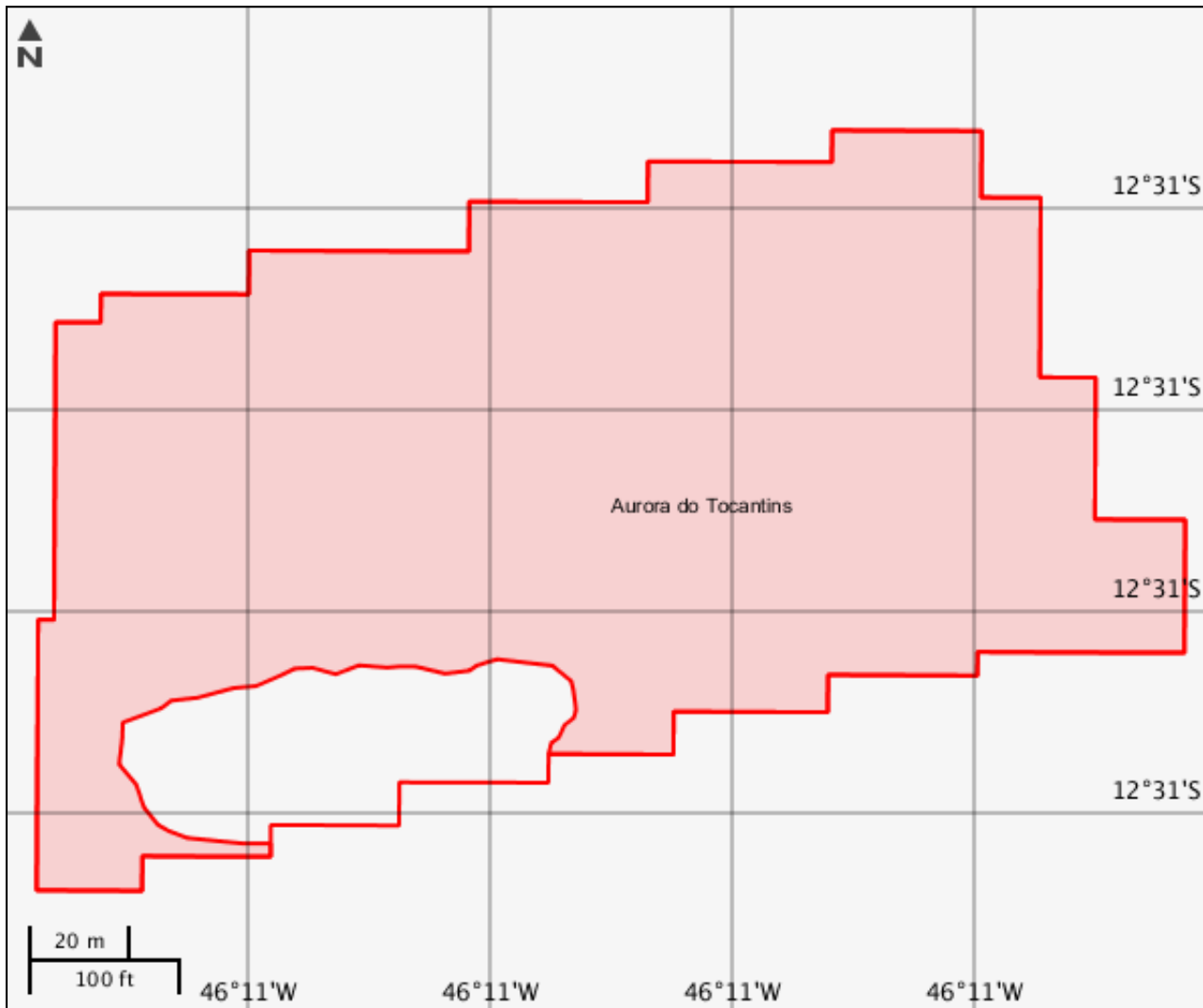
Mapa Temático Municípios



Municípios

Nenhum alvo potencial foi declarado pelo empreendedor para esse tema.

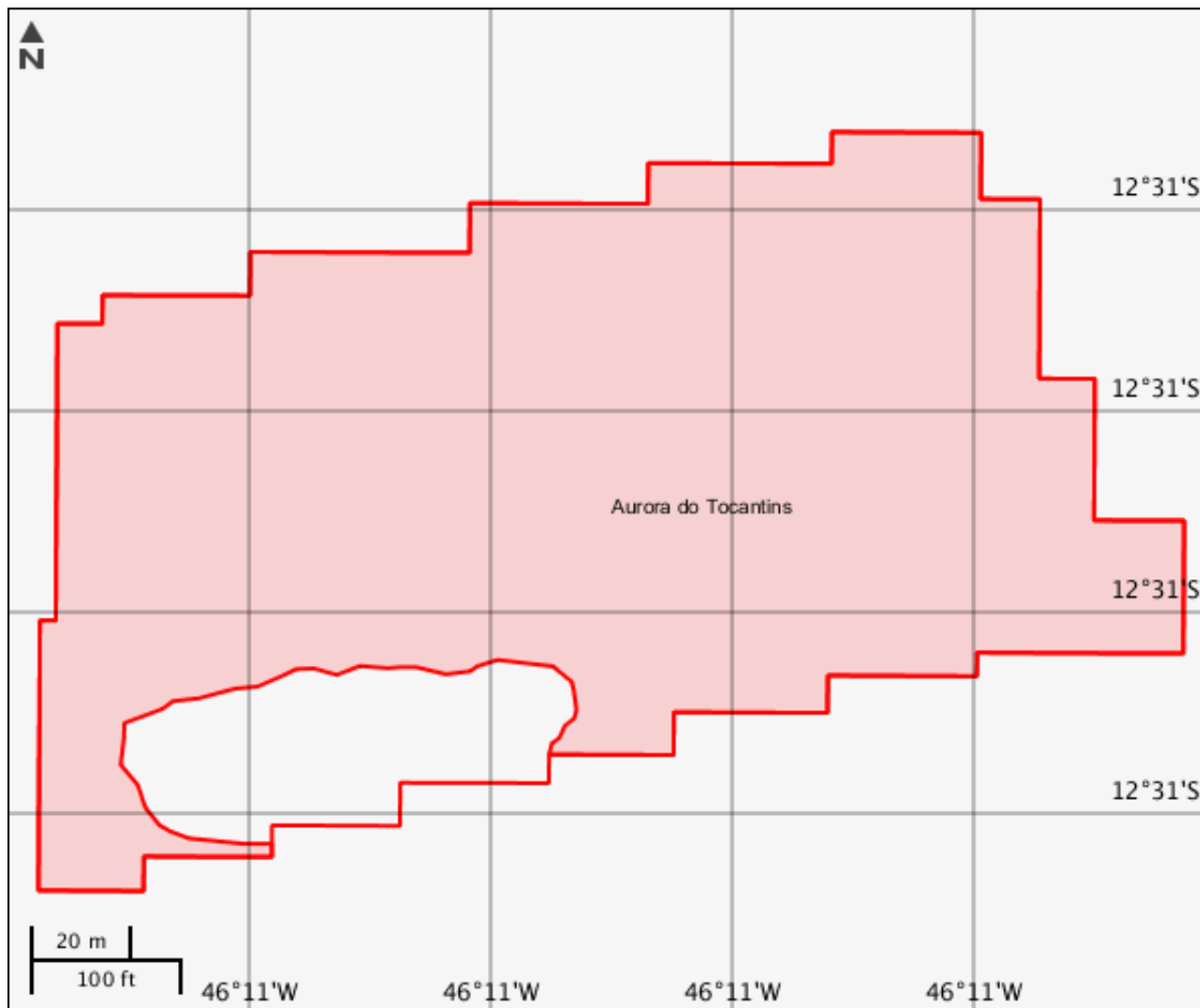
Mapa Temático Terras indígenas



Terras indígenas

Nenhum alvo potencial foi declarado pelo empreendedor para esse tema.

Mapa Temático Unidades de conservação



LEGENDA

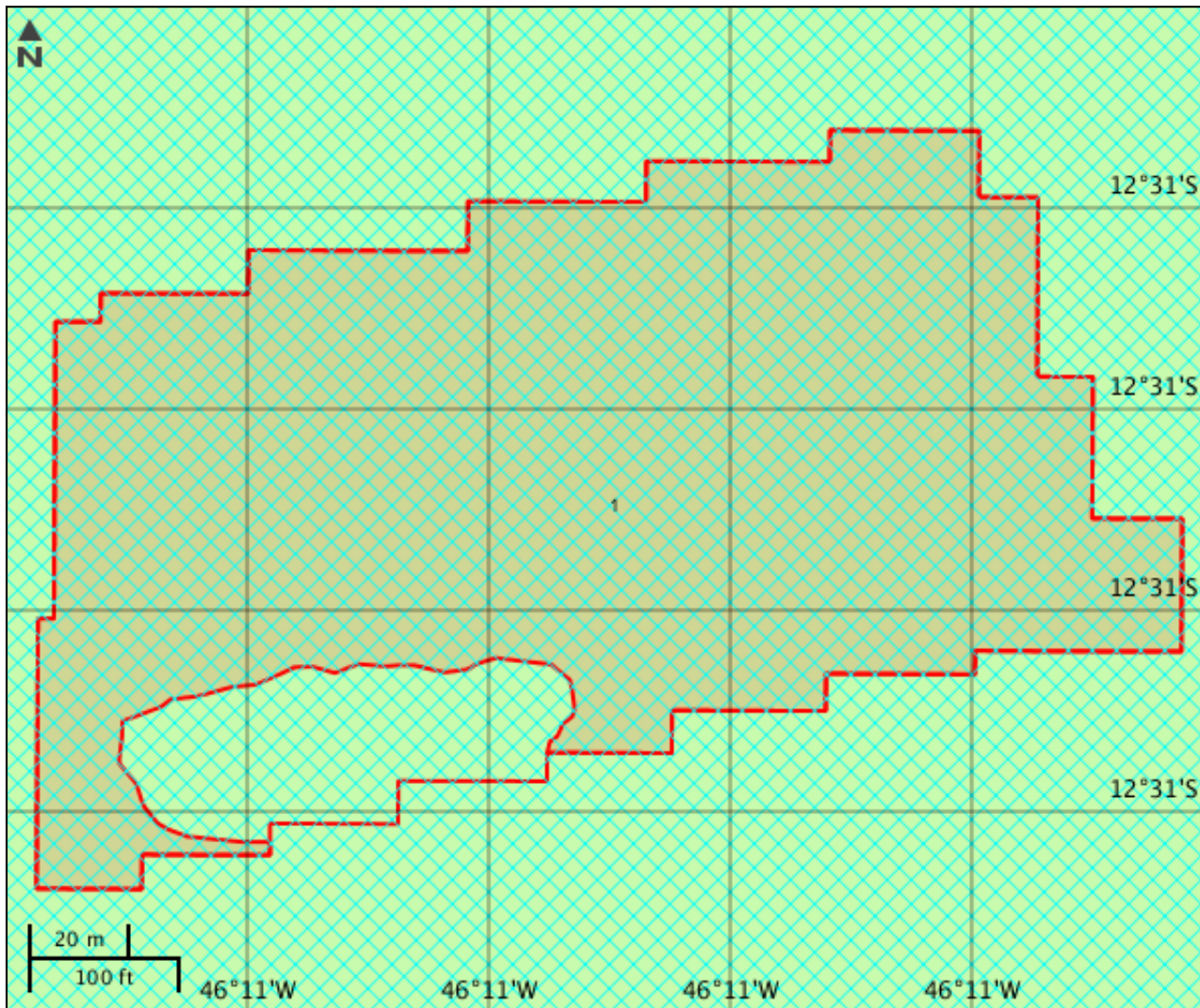
Unidades de conservação
■ Unidade de Proteção Integral
■ Unidade de Uso Sustentável

- ☒ UC Potencialmente Afetado(s)
- ☒ Área de Estudo
- ☒ Área de Lavra
- ☒ UC Desenhadas

Unidades de conservação

Nenhum alvo potencial foi declarado pelo empreendedor para esse tema.

Mapa Temático Amazônia legal



LEGENDA

- Amazônia legal
- Amazônia legal Potencialmente Afetados
- Área de Estudo
- Área de Lavra

CARACTERIZAR ÁREA DE ESTUDO - QUESTIONÁRIO**Meio Biótico**

- Sim Não - Poderá haver supressão de remanescentes de mata atlântica em estágio primário ou nos estágios secundários médio e avançado de regeneração?
- Sim Não - A área do projeto abrange unidades de conservação instituídas pela União? (exceto Áreas de Proteção Ambiental - APA)
- Sim Não - A área do projeto se localiza em região identificada como "prioritária para conservação da biodiversidade"?

Meio Socioeconômico

- Sim Não - Há previsão de impacto (direto ou indireto) em Terras Indígenas, nos termos da legislação vigente?
- Sim Não - Há previsão de impacto (direto ou indireto) em Terras Quilombolas, nos termos da legislação vigente?
- Sim Não - Há previsão de impacto ambiental (direto ou indireto) em bens culturais acautelados em âmbito Federal, nos termos da legislação vigente?
- Sim Não - O projeto prevê desapropriações ou realocação de pessoas?
- Sim Não - O empreendedor já é detentor (proprietário) das áreas do projeto?
- Sim Não - O empreendimento, ou parte dele, se desenvolverá em região com risco de malária?
- Sim Não - Há previsão de impacto (direto ou indireto) em área urbana?
- Sim Não - Há previsão de impacto (direto ou indireto) em centro histórico urbano?
- Sim Não - Há previsão de impacto (direto ou indireto) em centro histórico tombado?

Meio Físico

- Sim Não - Há previsão de impacto (direto ou indireto) em meio aquático?
- Sim Não - Há previsão de impacto (direto ou indireto) em Cavidades Naturais Subterrâneas?

Outras Informações

- Sim Não - O empreendimento, ou parte dele, se localizará em divisas de estados? (Referência: Lei Complementar nº 140/2011; Objetivo: orientar avaliação de competência.)
- Sim Não - O empreendimento, ou parte dele, se localizará em região de fronteira internacional? (Referência: Lei Complementar nº 140/2011; Objetivo: orientar avaliação de competência.)
- Sim Não - O empreendimento, ou parte dele, se localizará ou será desenvolvido no mar territorial, na plataforma continental ou na zona econômica exclusiva? (Referência: Lei Complementar nº 140/2011; Objetivo: orientar avaliação de competência.)

Outras Informações

- Sim Não - O empreendimento é destinado a pesquisar, lavrar, produzir, beneficiar, transportar, armazenar e dispor material radioativo, em qualquer estágio, ou que utilizem energia nuclear em qualquer de suas formas e aplicações? (Referência: Lei Complementar nº 140/2011; Objetivo: orientar avaliação de competência.)

Este formulário de Solicitação de Licenciamento Ambiental (Ficha de Caracterização de Atividades - FCA) deve ser preenchido integralmente.

Todas as informações declaradas são de responsabilidade do empreendedor e empresa detentora da titularidade do empreendimento (CNPJ).

A omissão ou declaração falsa de informações impedirá a análise desta solicitação de licenciamento ambiental pelo IBAMA, sem prejuízo a outras penalidades previstas no Decreto-lei nº 2848/1940 (Código Penal) e Lei 9.605/1998 (Crimes Ambientais).

A Ficha de Caracterização de Atividades (FCA) é o documento eletrônico a ser preenchido para a Solicitação de Instauração de Processo de Licenciamento. A FCA não poderá ser editada após a confirmação de conclusão envio ao IBAMA.