



FICHA DE CARACTERIZAÇÃO DE ATIVIDADE - FCA

FCA nº : 147613/2019

Data do Protocolo da FCA : 01/10/2019

Nº Acompanhamento : 0015d9386bfa2ff8

DADOS DO INTERESSADO

Empreendedor: DNIT

CNPJ: 04.892.707/0001-00

Razão Social: DEPARTAMENTO NACIONAL DE INFRA-ESTRUTURA DE TRANSPORTES

Porte da Empresa: Entidade Pública

CARACTERIZAÇÃO DO PROJETO

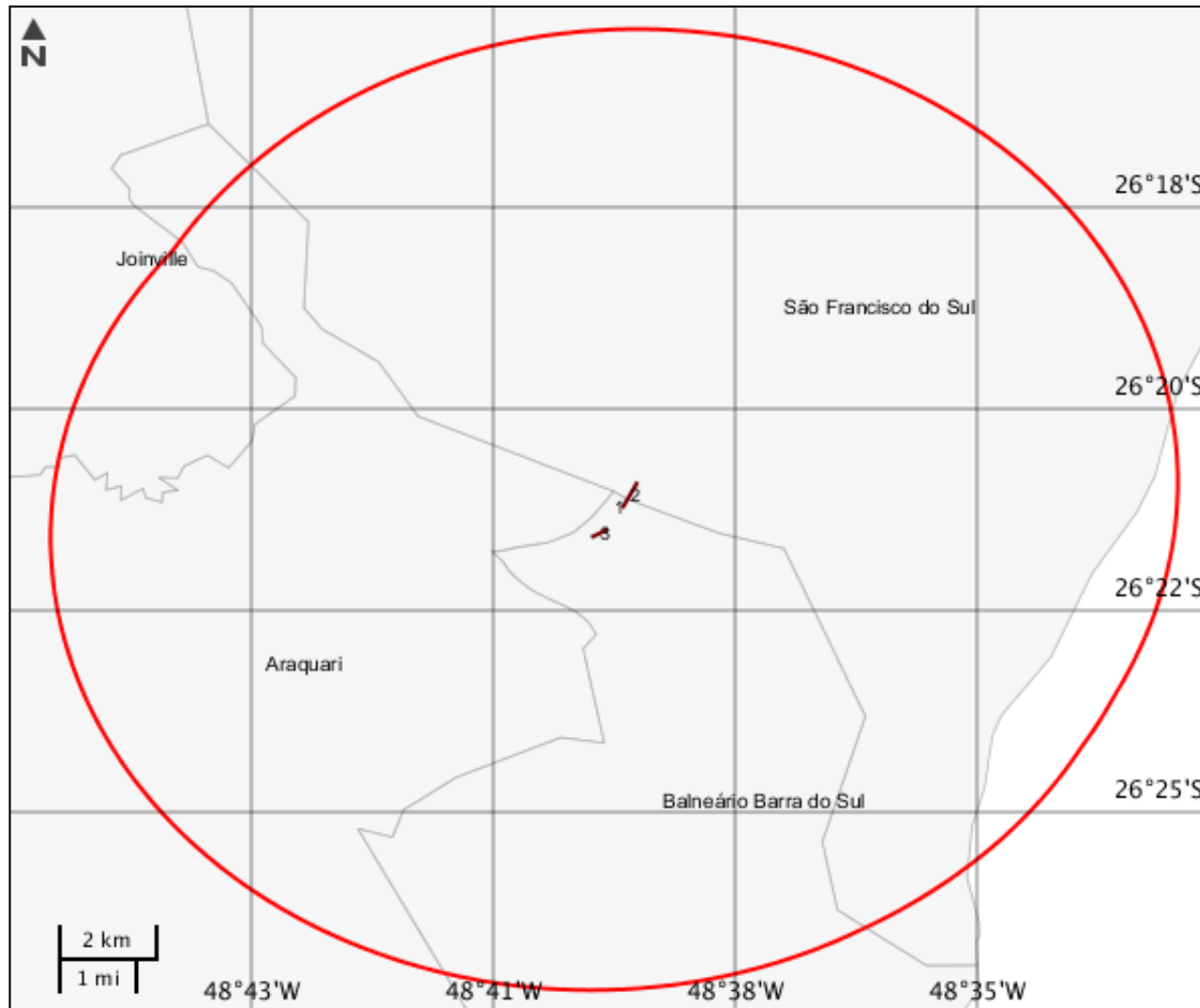
Setor: Transporte

Tipologia: Estruturas Rodoviárias




Nome do Empreendimento: BR-280/SC - Canal do Linguado

Descrição do Projeto (Atividade/Empreendimento): Refere-se ao início de processo de licenciamento ambiental visando alargamento do aterro existente no Canal do Linguado, BR-280/SC na cidade de São Francisco do Sul em Santa Catarina visando duplicação com aproximadamente 1040 metros de extensão. Processo existente: 02001.007741/2000-45 Licenças Emitidas: LP nº 370/2010 e LI nº 983/2013

LOCALIZAÇÃO DO EMPREENDIMENTO E DA ÁREA DE ESTUDO PROPOSTA



LEGENDA

-  Limite Municipal
-  Área de Estudo
-  Trecho Rodoviário

ELEMENTOS DO PROJETO

Área de Estudo

Estrutura 1

Trecho Rodoviário

Estrutura 2

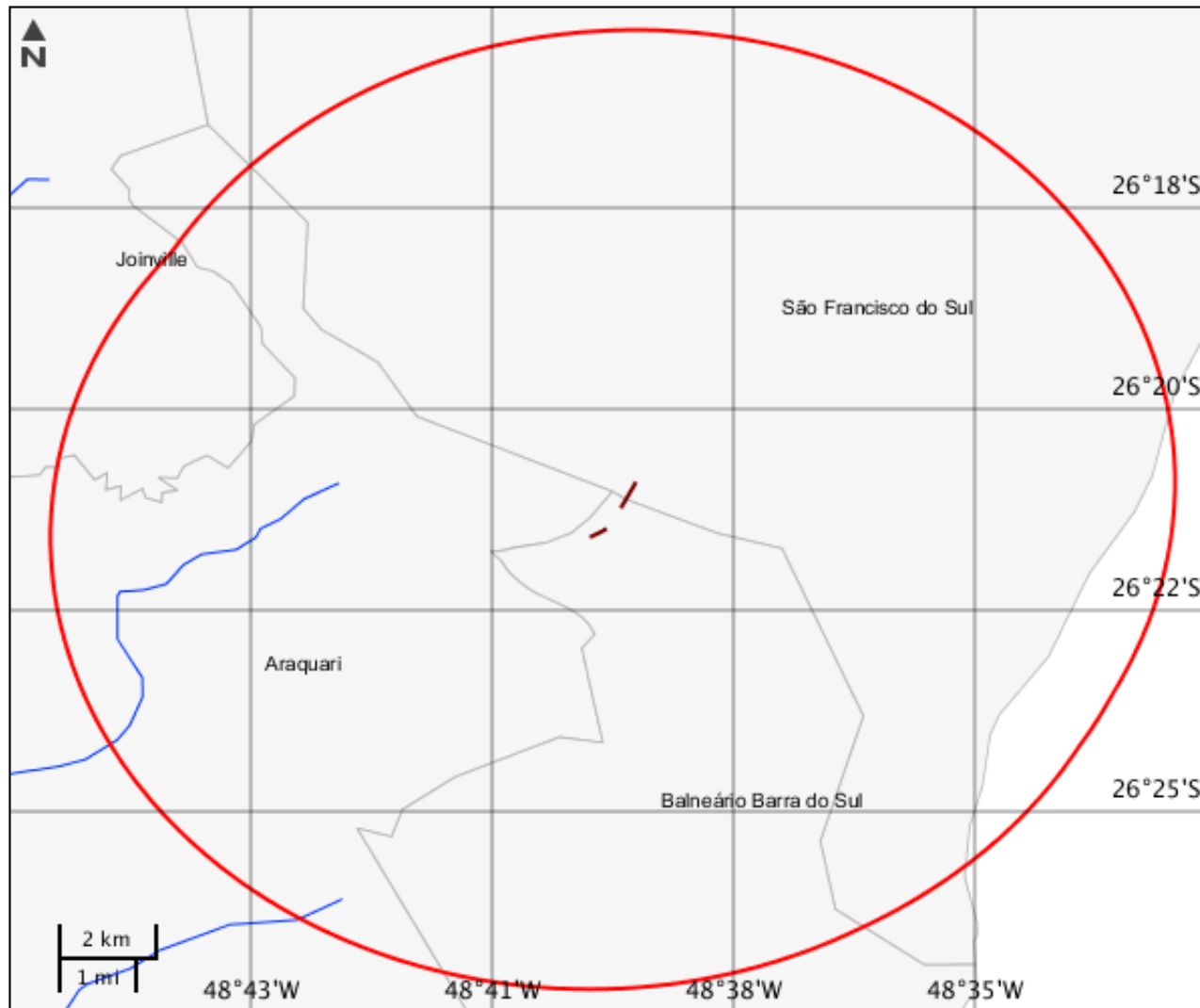
Nome	Extensão (m)	Largura (m)	Km inicial
280BSC201903A	650	12,2	17
Km final	Qtd. pista	Qtd. faixa rolagem	Jurisdição
17,65	1	2	Federal
Variante contorno?	Tipo divisão pista	Desc divisão	Nome Rodovia
Não	Não apresenta barreira/divisão		BR-280/SC - Aterro para duplicação
Cod. trecho rodoviário	Tipo intervenção	Situação	-
280BSC0010 (201903A)	Duplicação	Em projeto	-

Estrutura 3





Nome	Extensão (m)	Largura (m)	Km inicial
280BSC201903A	390	12,2	18,15
Km final	Qtd. pista	Qtd. faixa rolagem	Jurisdição
18,54	1	2	Federal
Variante contorno?	Tipo divisão pista	Desc divisão	Nome Rodovia
Não	Não apresenta barreira/divisão		BR-280/SC - Aterro para duplicação
Cod. trecho rodoviário	Tipo intervenção	Situação	-
280BSC0010 (201903A)	Duplicação	Em projeto	-

CARACTERIZAR ÁREA DE ESTUDO - MAPAS TEMÁTICOS

Mapa Temático Cursos d'água




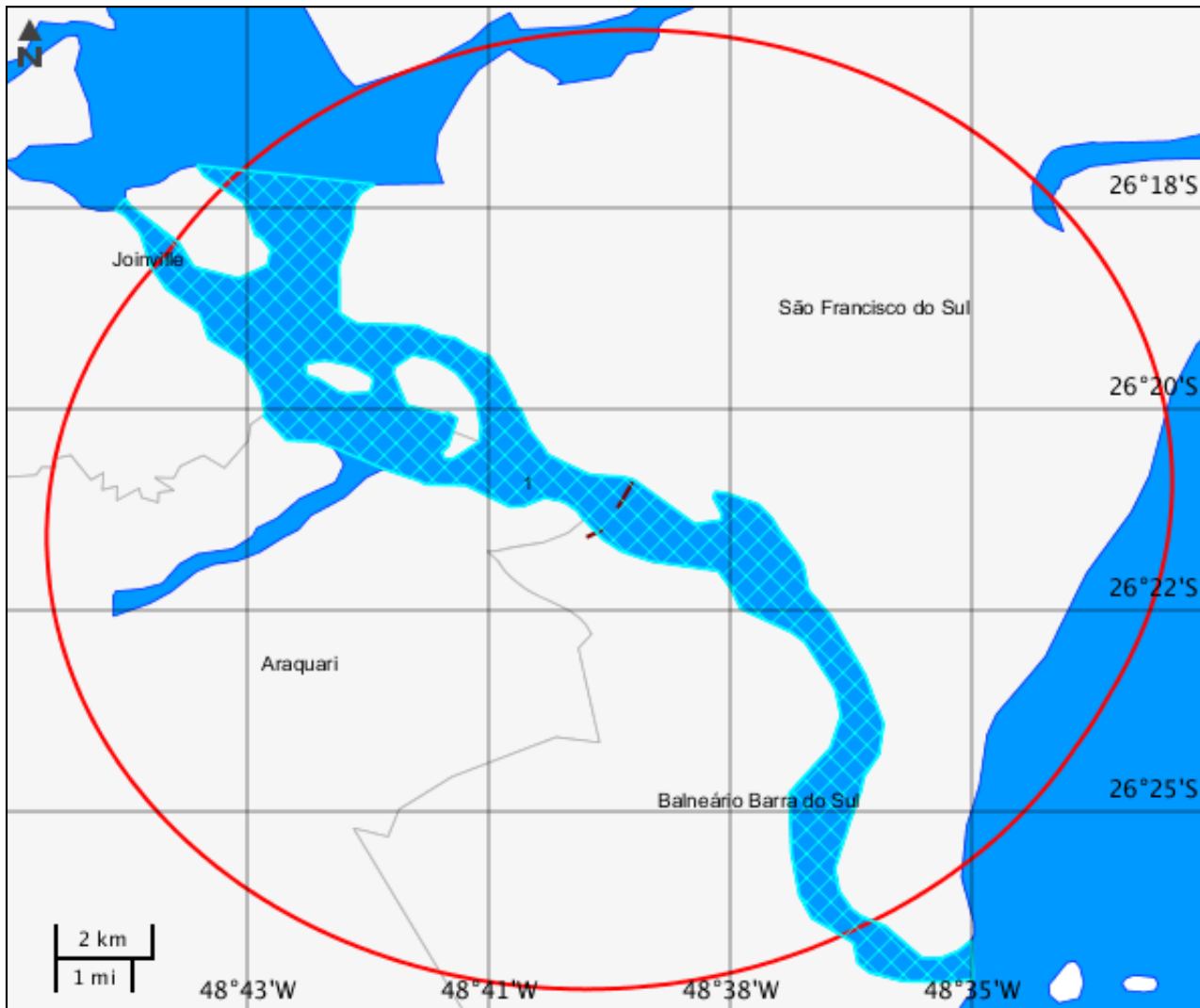
LEGENDA

-  Cursos d'água
-  Cursos d'água Potencialmente Afetados
-  Área de Estudo
-  Trecho Rodoviário

Cursos d'água

Nenhum alvo potencial foi declarado pelo empreendedor para esse tema.


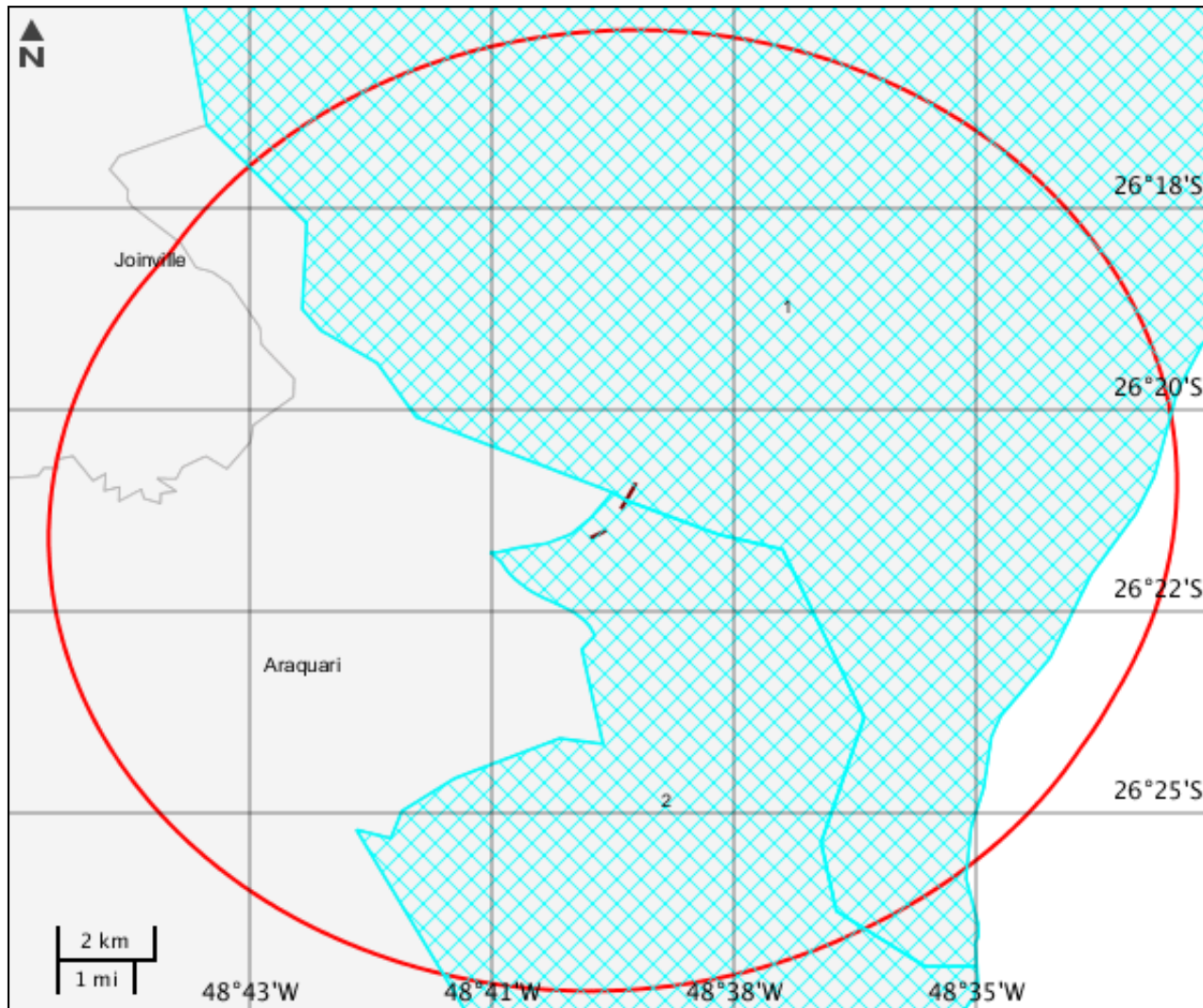
Mapa Temático Massa d'água



Massa d'água


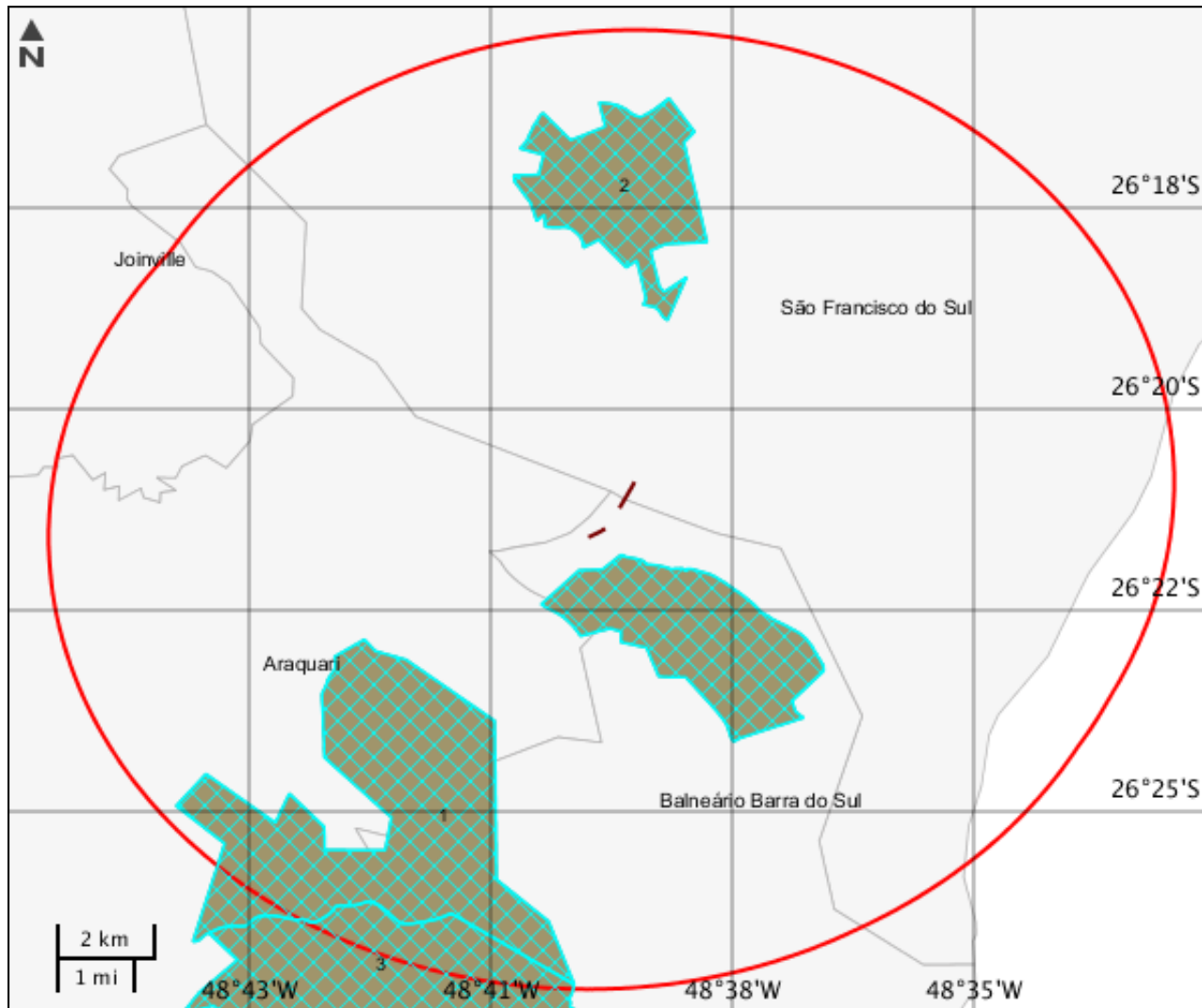
	Nome	Tipo de massa d'água	Tipo genérico	Curso d'água associado	Fluxo	Navegabilidade
1	Canal do Linguado	Canal	Canal	Canal do Linguado	Permanente	Sem Informação

Mapa Temático Municípios



Municípios			
	Código município	Nome	Sigla UF
1	4216206	São Francisco do Sul	SC
2	4202057	Balneário Barra do Sul	SC

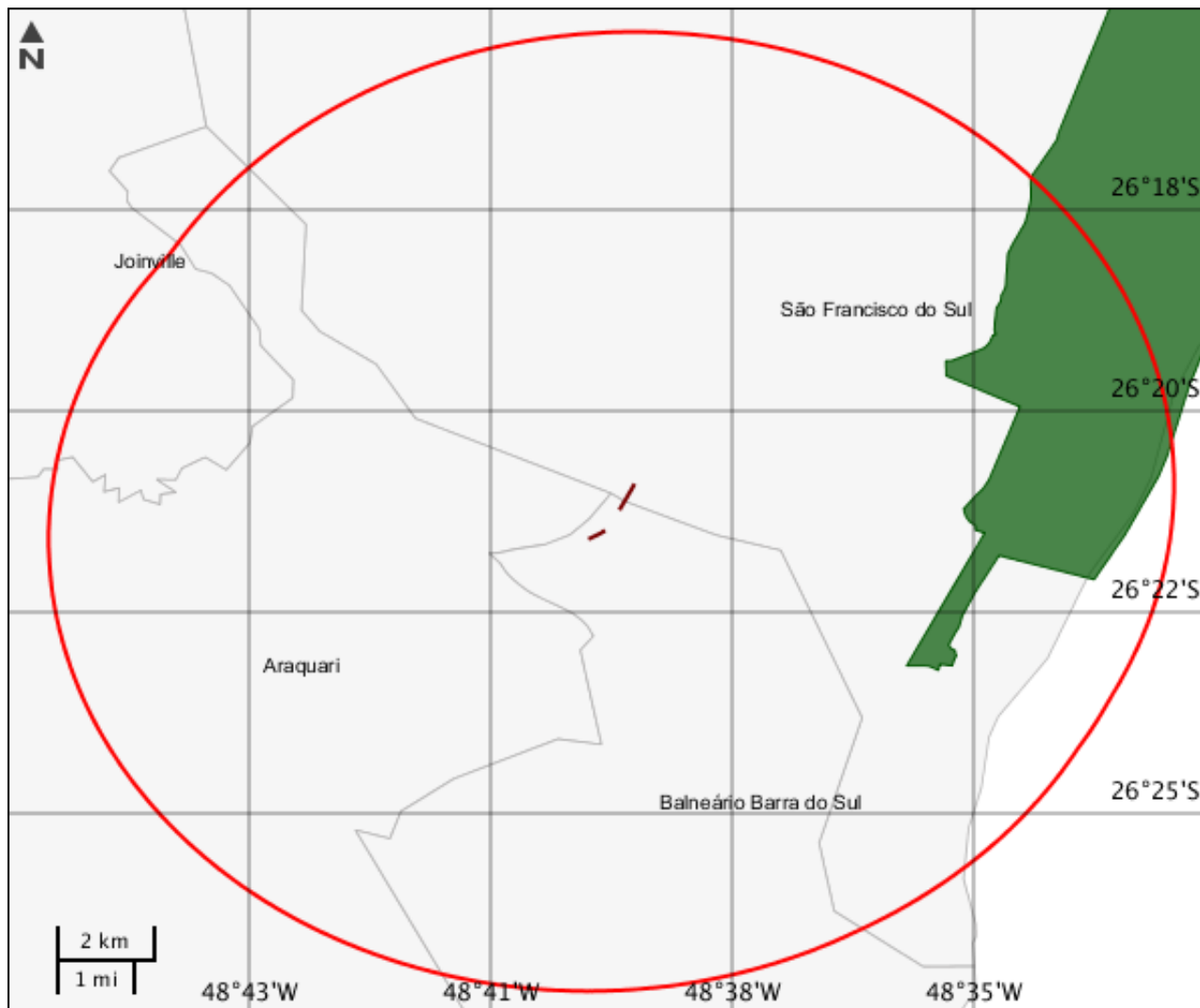
Mapa Temático Terras indígenas



Terras indígenas

	Área indígena	Terra Indígena	Tipo área indígena	Grupo étnico	População	Área	Situação espacial da área	Área em revisão	Observações
1	Pindoty	Pindoty	TI	Guarani Mbyá	41	3294	Principal	0	sem observação
2	Morro Alto	Morro Alto	TI	Guarani Mbyá	0	893	Principal	0	sem observação
3	Taruma	Taruma	TI	Guarani Mbyá	0	2172	Principal	0	sem observação

Mapa Temático Unidades de conservação



LEGENDA

Unidades de conservação

■ Unidade de Proteção Integral

■ Unidade de Uso Sustentável

☒ UC Potencialmente Afetado(s)

☐ Área de Estudo

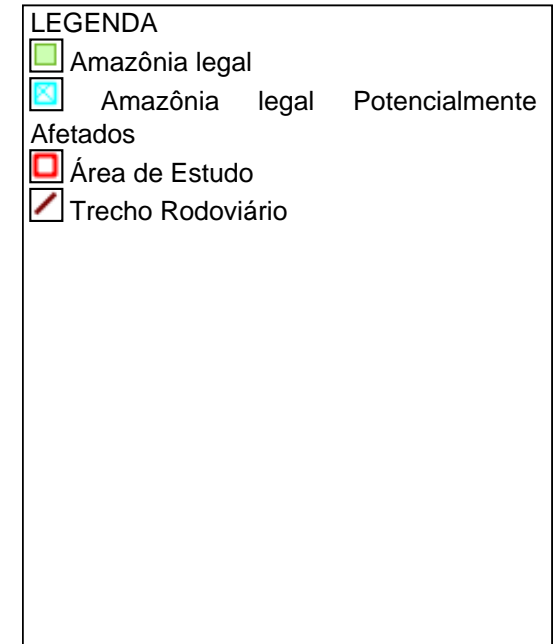
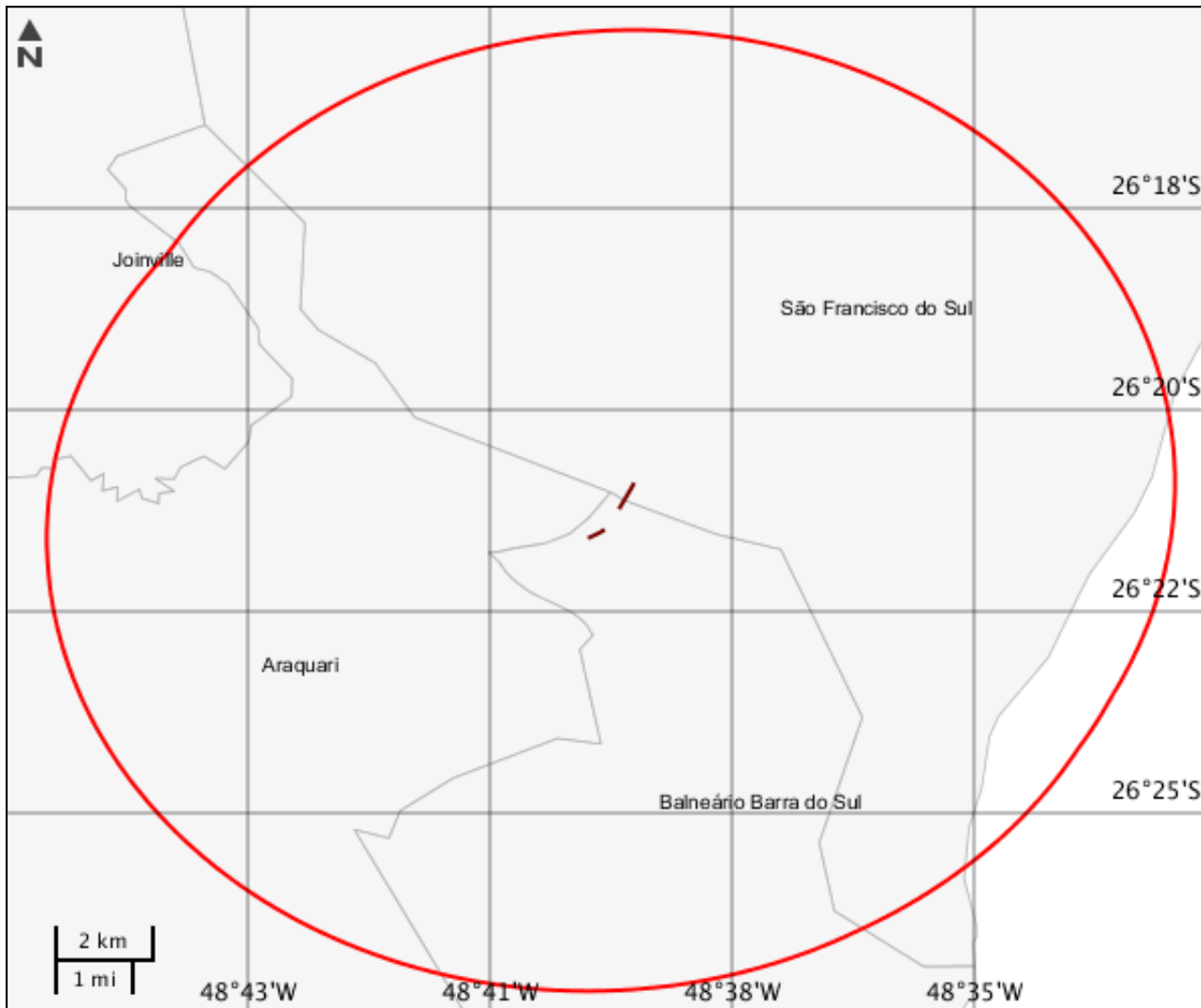
— Trecho Rodoviário

□ UC Desenhadas

Unidades de conservação

Nenhum alvo potencial foi declarado pelo empreendedor para esse tema.

Mapa Temático Amazônia legal



CARACTERIZAR ÁREA DE ESTUDO - QUESTIONÁRIO**Meio Biótico**

- Sim Não - O projeto implica supressão de vegetação primária ou vegetação secundária em estágio avançado de regeneração do Bioma Mata Atlântica?
- Sim Não - O projeto é localizado ou desenvolvido (total ou parcialmente) em Unidade de Conservação instituída pela União? (exceto em Áreas de Proteção Ambiental - APA, conforme Lei Complementar nº 140/2011)
- Sim Não - O projeto afeta Unidade de Conservação - UC ou sua Zona de Amortecimento - ZA (municipal, estadual ou federal)? Inexistindo ZA, deverá ser considerada a faixa de 3 mil metros a partir do limite da UC, exceto APA e RPPN

Meio Socioeconômico

- Sim Não - Há previsão de impacto (direto ou indireto) em centro histórico tombado?
- Sim Não - Há previsão de impacto (direto ou indireto) em Terras Indígenas, nos termos da legislação vigente?
- Sim Não - Há previsão de impacto (direto ou indireto) em Terras Quilombolas, nos termos da legislação vigente?
- Sim Não - Há previsão de impacto ambiental (direto ou indireto) em bens culturais acautelados em âmbito Federal, nos termos da legislação vigente?
- Sim Não - Há previsão de impacto (direto ou indireto) em área urbana?
- Sim Não - Há previsão de impacto (direto ou indireto) em centro histórico urbano?
- Sim Não - O projeto implica remoção da população?

Meio Físico

- Sim Não - Há previsão de impacto (direto ou indireto) em meio aquático?
- Sim Não - Há previsão de impacto (direto ou indireto) em Cavidades Naturais Subterrâneas?

Outras Informações

- Sim Não - O empreendimento se encontra total ou parcialmente localizado dentro da Amazônia Legal?
- Sim Não - O empreendimento se encontra parcialmente implantado, em leito natural?
- Sim Não - A malha rodoviária à qual se insere o presente empreendimento, encontra-se com processo de licenciamento aberto (ordinário ou de regularização) no Ibama ou outro órgão de meio ambiente?
- Sim Não - Este é um empreendimento de caráter militar? (Leis Complementares nº 097/1999 e nº 140/2011)
- Sim Não - O projeto será desenvolvido dentro da faixa de domínio preexistente?

INFORMAÇÕES COMPLEMENTARES

Processos Existentes em Órgãos Federais

Instituição : Fundação Nacional do Índio - Funai

Nº Processo : 08620.001617/2006

Este formulário de Solicitação de Licenciamento Ambiental (Ficha de Caracterização de Atividades - FCA) deve ser preenchido integralmente.

Todas as informações declaradas são de responsabilidade do empreendedor e empresa detentora da titularidade do empreendimento (CNPJ).

A omissão ou declaração falsa de informações impedirá a análise desta solicitação de licenciamento ambiental pelo IBAMA, sem prejuízo a outras penalidades previstas no Decreto-lei nº 2848/1940 (Código Penal) e Lei 9.605/1998 (Crimes Ambientais).

A Ficha de Caracterização de Atividades (FCA) é o documento eletrônico a ser preenchido para a Solicitação de Instauração de Processo de Licenciamento. A FCA não poderá ser editada após a confirmação de conclusão envio ao IBAMA.