



FICHA DE CARACTERIZAÇÃO DE ATIVIDADE - FCA

FCA nº : 147566/2019

Data do Protocolo da FCA : 09/09/2019

Nº Acompanhamento : 0015d7647f814b5f

DADOS DO INTERESSADO

Empreendedor: PREFEITURA MUNICIPAL DE NORMANDIA

CNPJ: 04.056.222/0001-87

Razão Social: PREFEITURA MUNICIPAL DE NORMANDIA

Porte da Empresa: Entidade Pública

CARACTERIZAÇÃO DO PROJETO


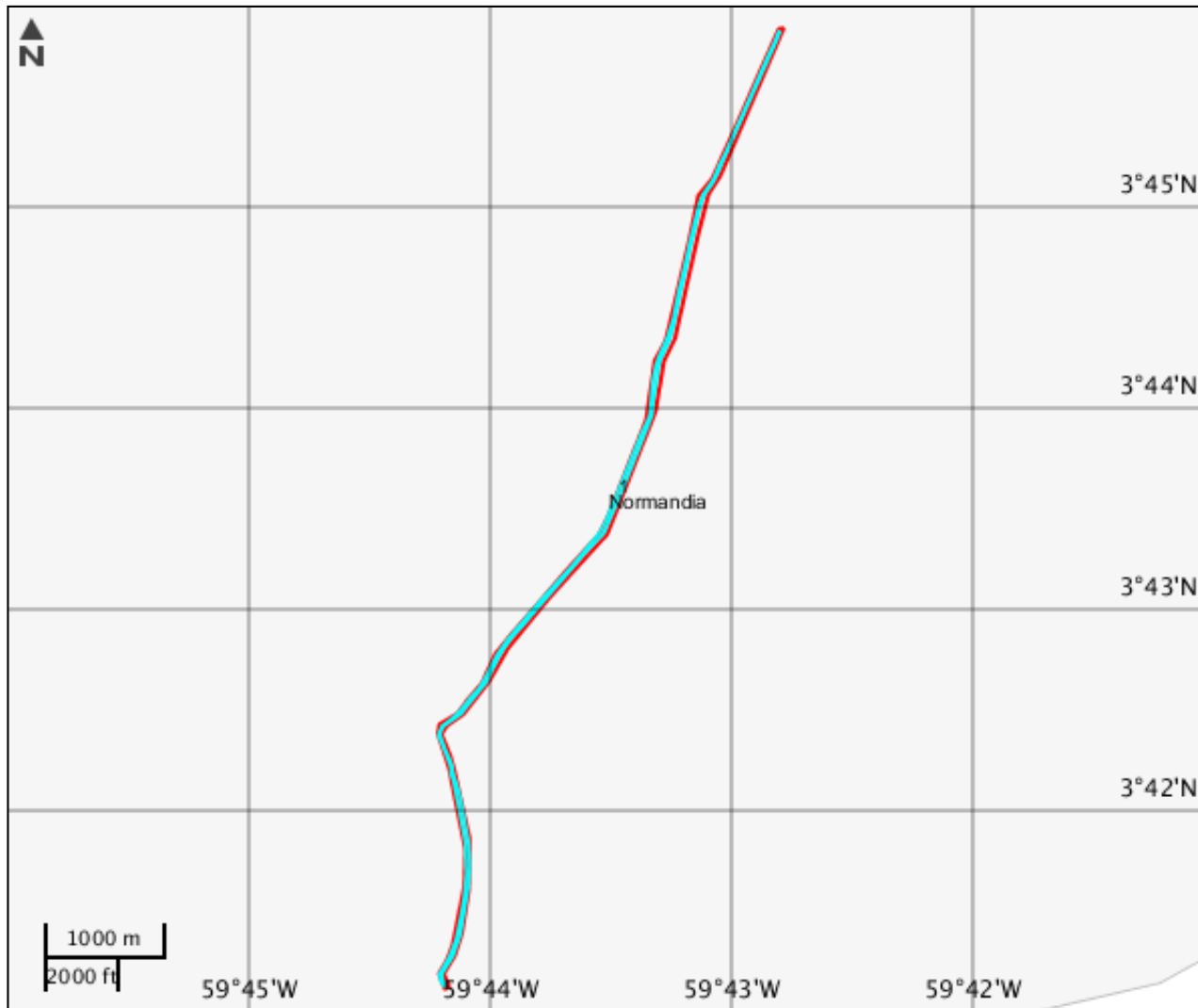
Setor: Transporte

Tipologia: Estruturas Rodoviárias

Nome do Empreendimento: IMPLANTAÇÃO DE VICINAL NO MUNICÍPIO DE
NORMANDIA/VICINAL DE ACESSO A COMUNIDADE DO JAWARY

Descrição do Projeto (Atividade/Empreendimento): IMPLANTAÇÃO DE VICINAL NO MUNICÍPIO DE NORMANDIA/VICINAL DE ACESSO A COMUNIDADE DO
JAWARY

LOCALIZAÇÃO DO EMPREENDIMENTO E DA ÁREA DE ESTUDO PROPOSTA

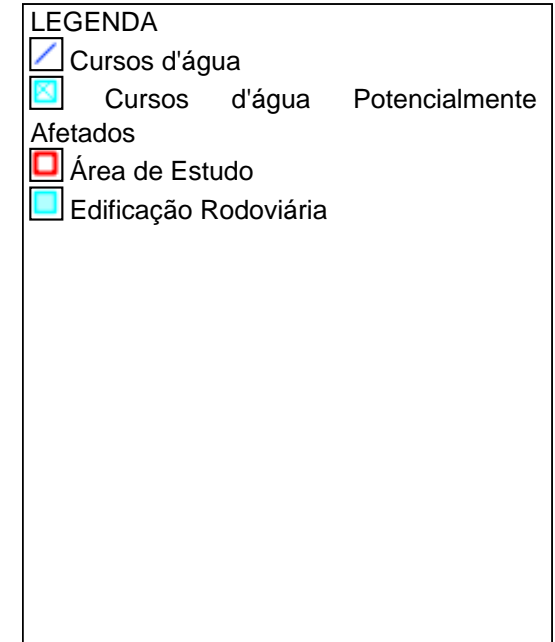
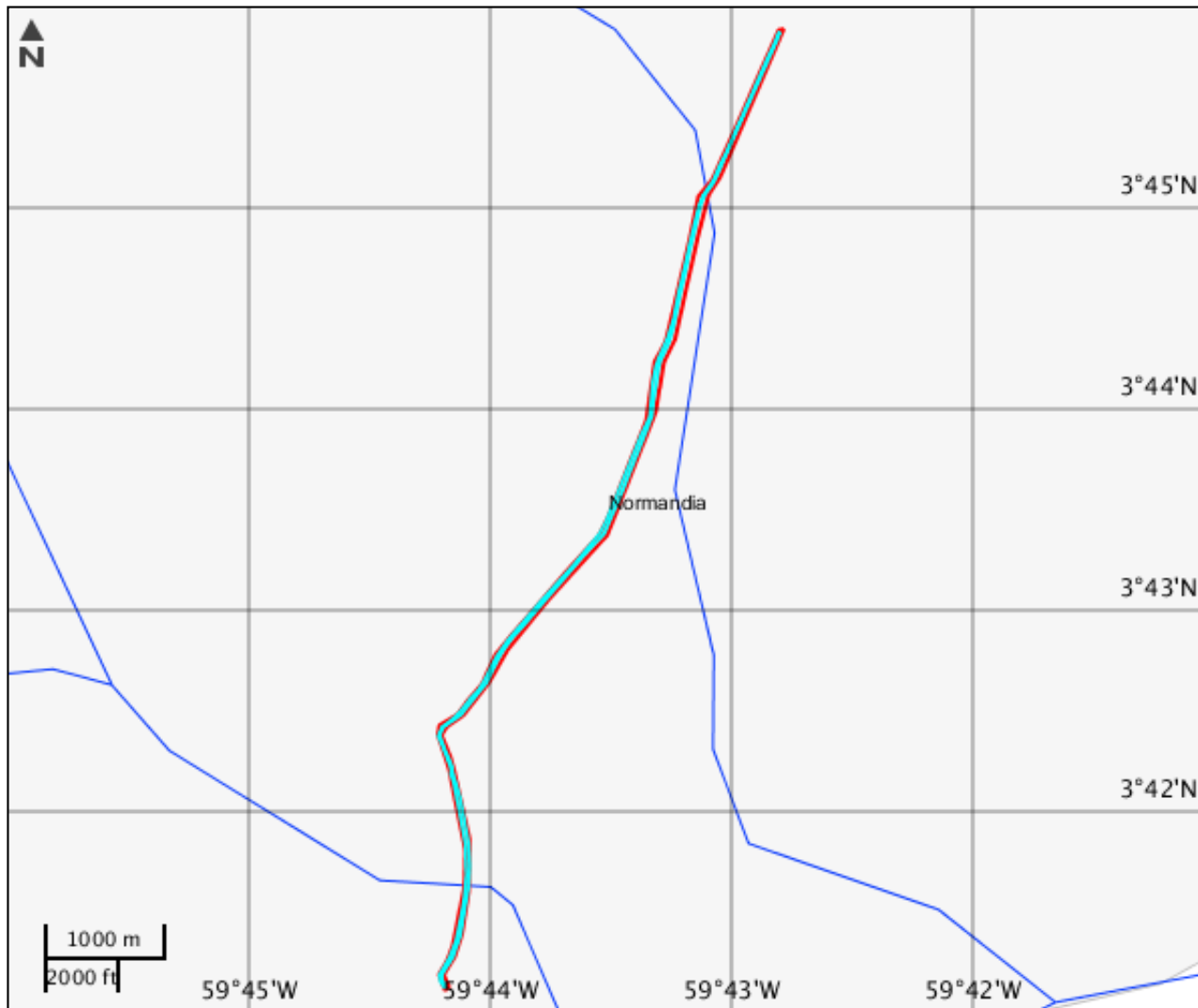


ELEMENTOS DO PROJETO**Área de Estudo****Estrutura 1****Edificação Rodoviária****Estrutura 2**

Nome	Tipo	Descrição	Área (m²)
VICINAL JAWARY	Outros	VICINAL	51350
Km	Rodovia vinculada	Cod. trecho rodoviário	Tipo intervenção
10,27	BR401 / VICINAL NOVO DESTINO	401	Ampliação
Situação	-	-	-
Em projeto	-	-	-

CARACTERIZAR ÁREA DE ESTUDO - MAPAS TEMÁTICOS


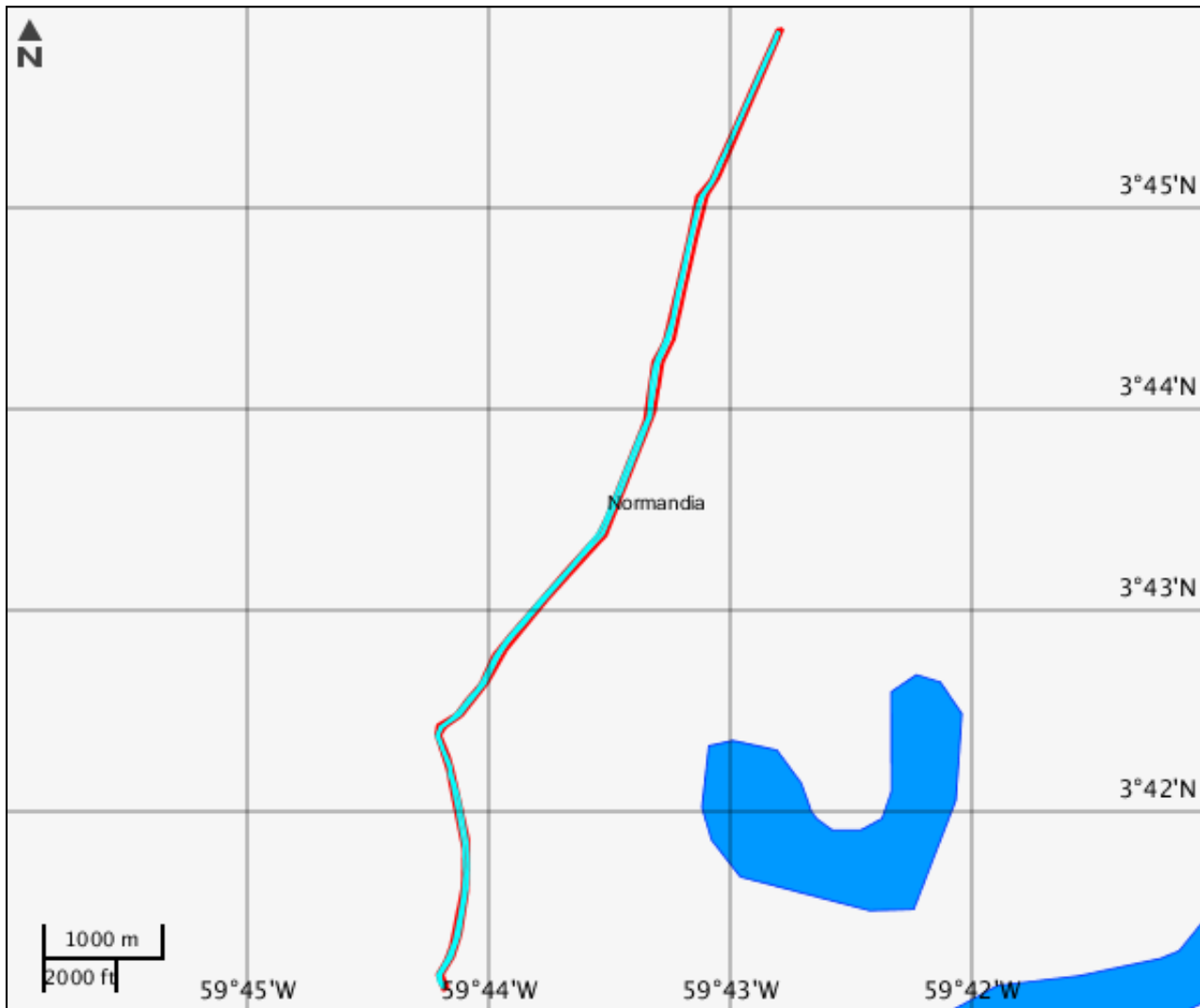
Mapa Temático Cursos d'água



Cursos d'água

Nenhum alvo potencial foi declarado pelo empreendedor para esse tema.

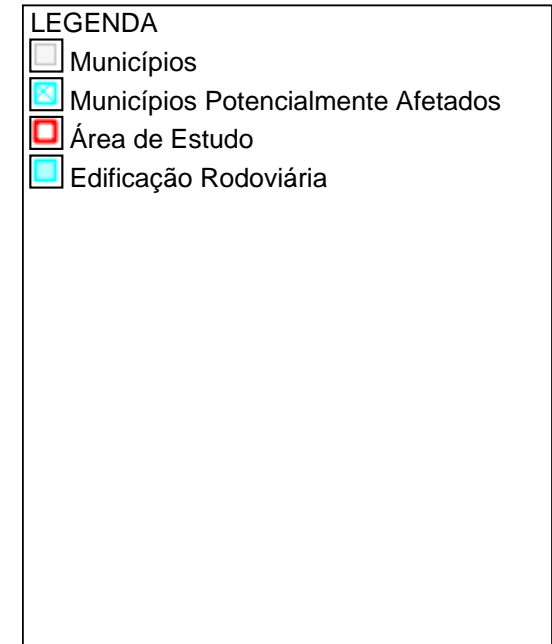
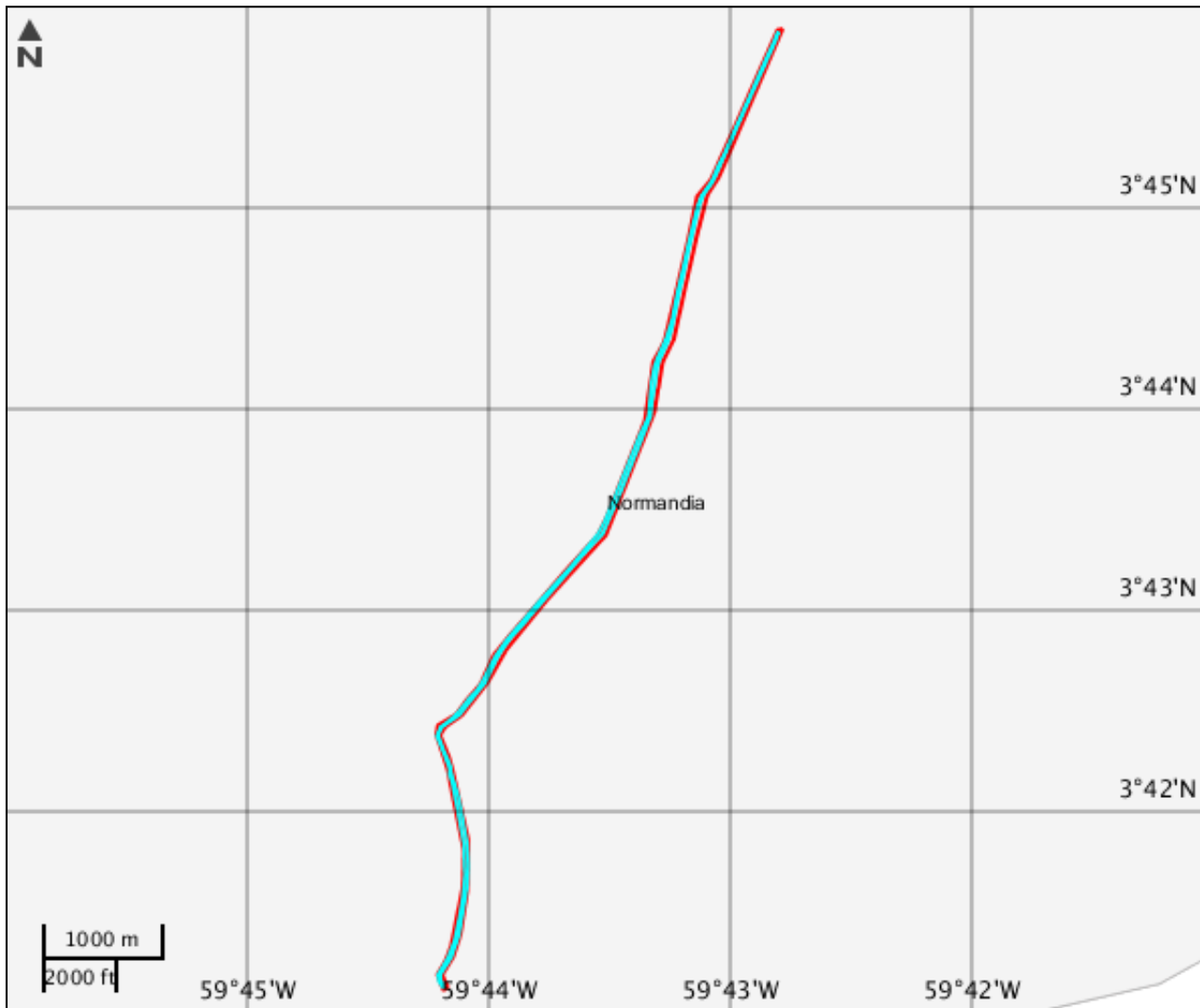
Mapa Temático Massa d'água



Massa d'água

Nenhum alvo potencial foi declarado pelo empreendedor para esse tema.

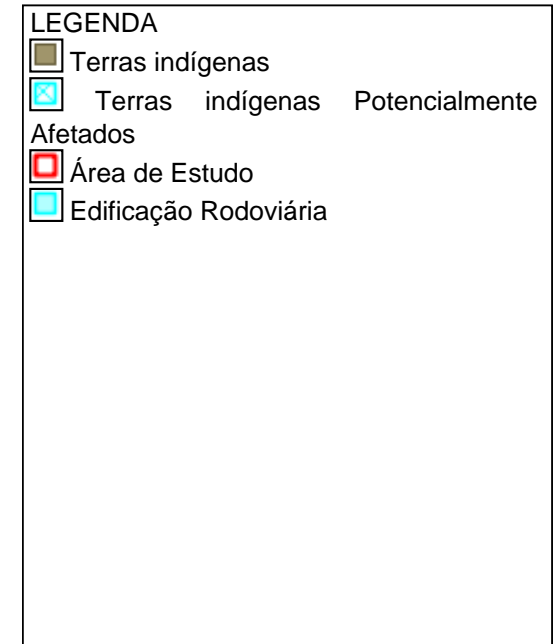
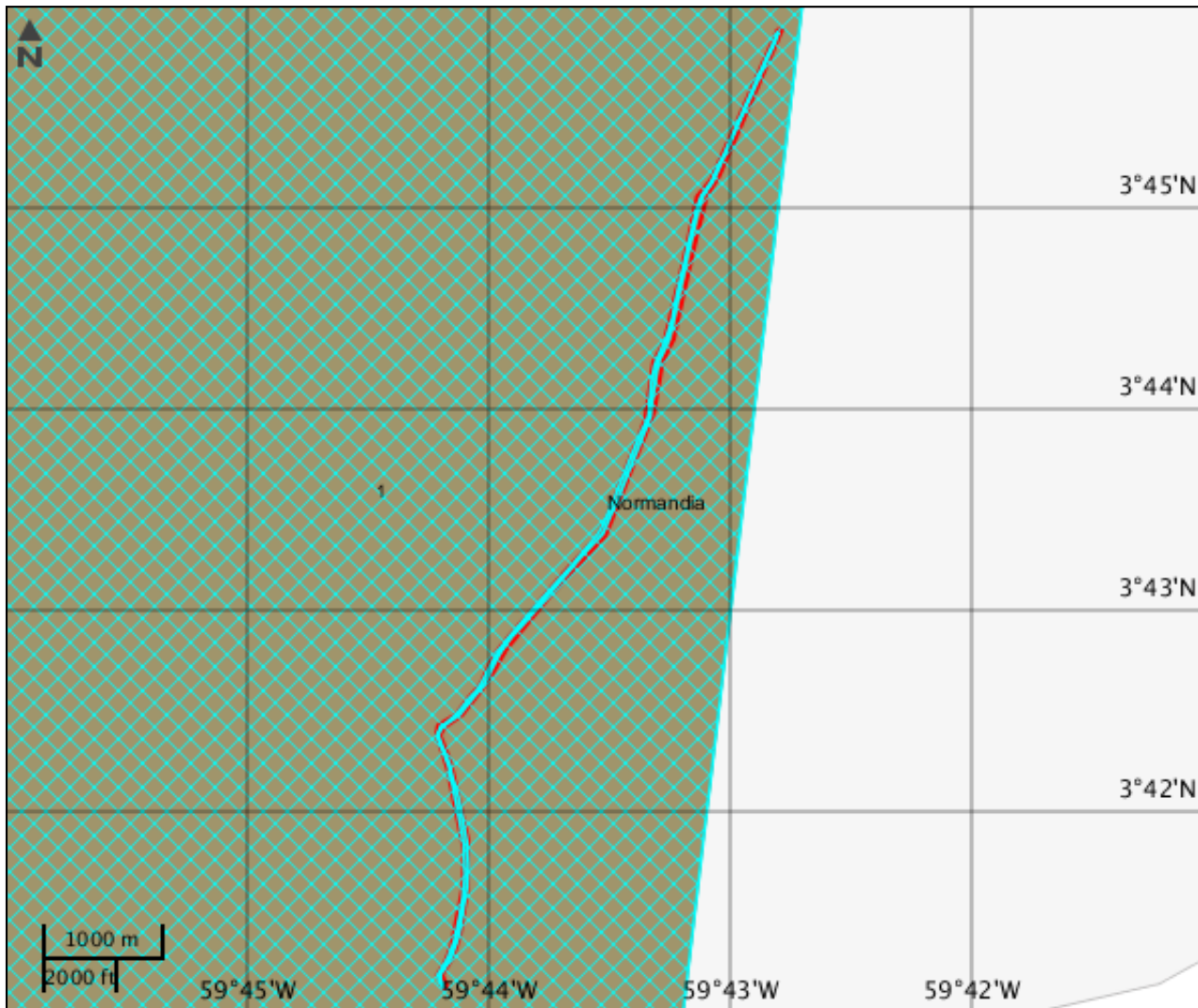
Mapa Temático Municípios



Municípios

Nenhum alvo potencial foi declarado pelo empreendedor para esse tema.

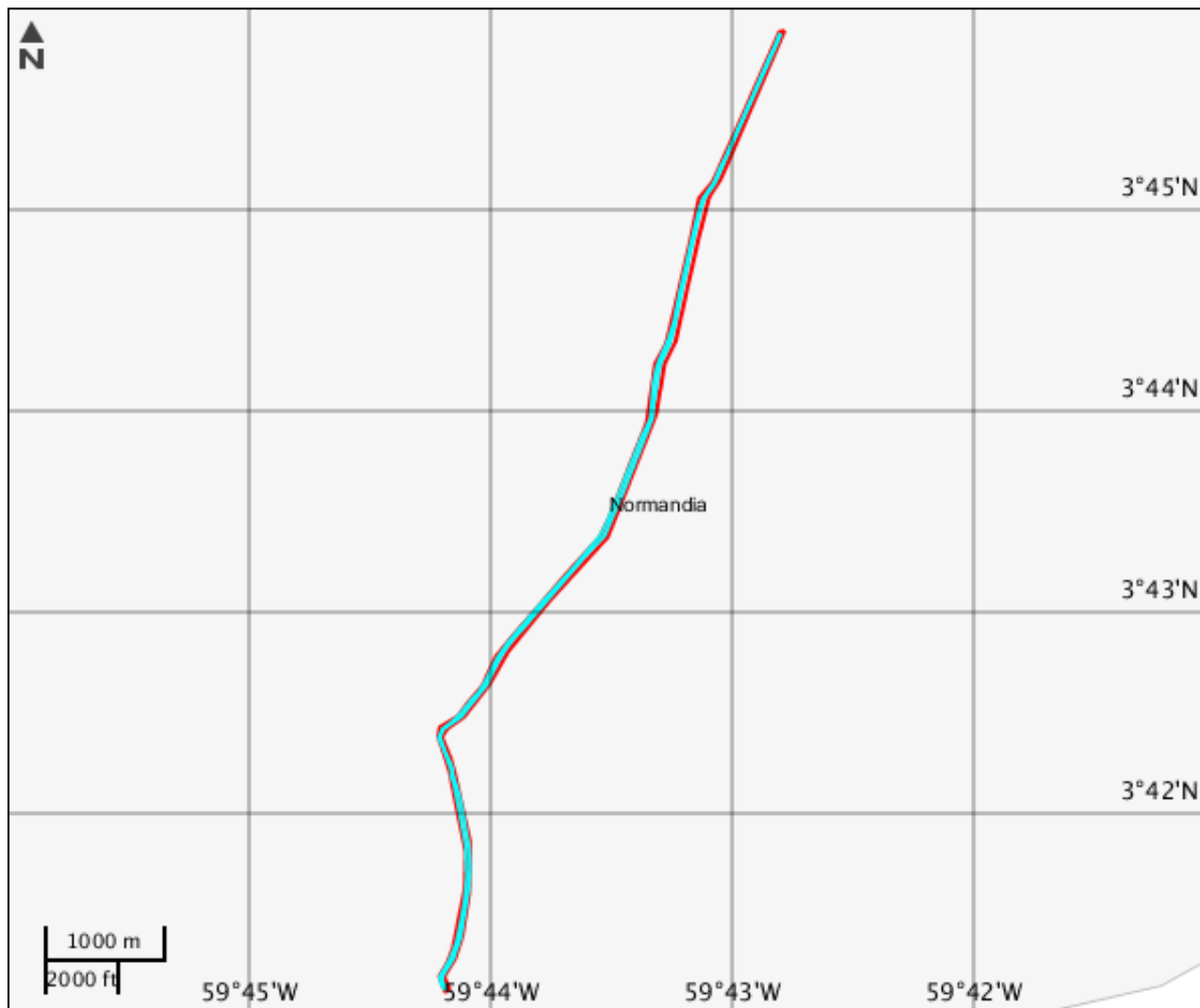
Mapa Temático Terras indígenas



Terras indígenas

	Área indígena	Terra Indígena	Tipo área indígena	Grupo étnico	População	Área	Situação espacial da área	Área em revisão	Observações
1	Raposa Serra do Sol	Raposa Serra do Sol	TI	Taurepang, Makuxi, Ingarikó, Patamona, Wapixana	9688	1747460	Principal	0	sem observação

Mapa Temático Unidades de conservação



LEGENDA

Unidades de conservação
■ Unidade de Proteção Integral
■ Unidade de Uso Sustentável

☒ UC Potencialmente Afetado(s)

☒ Área de Estudo

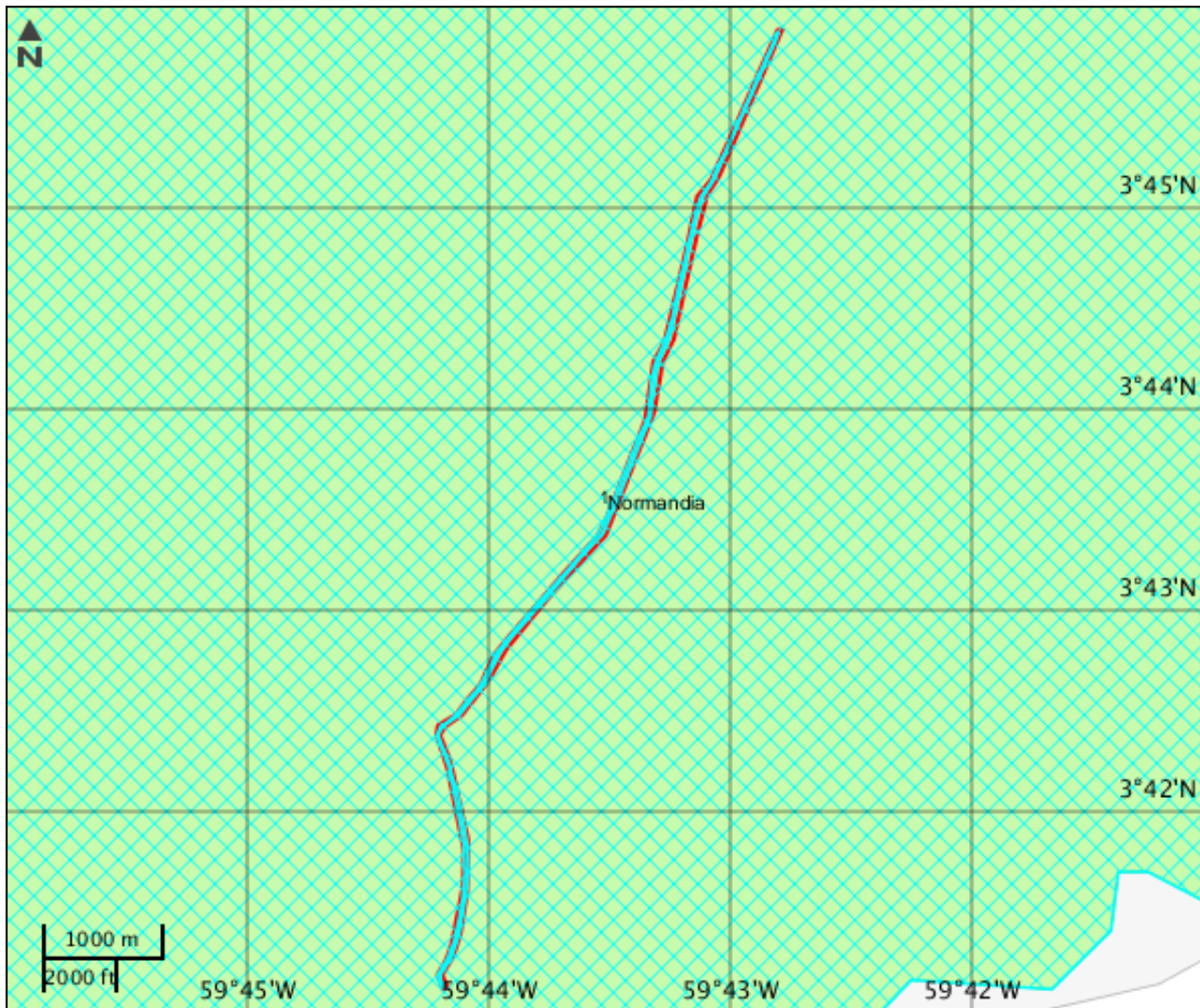
☒ Edificação Rodoviária

☒ UC Desenhadas

Unidades de conservação

Nenhum alvo potencial foi declarado pelo empreendedor para esse tema.

Mapa Temático Amazônia legal



LEGENDA

- Amazônia legal
- Amazônia legal Potencialmente Afetados
- Área de Estudo
- Edificação Rodoviária

CARACTERIZAR ÁREA DE ESTUDO - QUESTIONÁRIO**Meio Biótico**

- Sim Não - O projeto implica supressão de vegetação primária ou vegetação secundária em estágio avançado de regeneração do Bioma Mata Atlântica?
- Sim Não - O projeto é localizado ou desenvolvido (total ou parcialmente) em Unidade de Conservação instituída pela União? (exceto em Áreas de Proteção Ambiental - APA, conforme Lei Complementar nº 140/2011)
- Sim Não - O projeto afeta Unidade de Conservação - UC ou sua Zona de Amortecimento - ZA (municipal, estadual ou federal)? Inexistindo ZA, deverá ser considerada a faixa de 3 mil metros a partir do limite da UC, exceto APA e RPPN

Meio Socioeconômico

- Sim Não - Há previsão de impacto (direto ou indireto) em centro histórico tombado?
- Sim Não - Há previsão de impacto (direto ou indireto) em Terras Indígenas, nos termos da legislação vigente?
- Sim Não - Há previsão de impacto (direto ou indireto) em Terras Quilombolas, nos termos da legislação vigente?
- Sim Não - Há previsão de impacto ambiental (direto ou indireto) em bens culturais acautelados em âmbito Federal, nos termos da legislação vigente?
- Sim Não - Há previsão de impacto (direto ou indireto) em área urbana?
- Sim Não - Há previsão de impacto (direto ou indireto) em centro histórico urbano?
- Sim Não - O projeto implica remoção da população?

Meio Físico

- Sim Não - Há previsão de impacto (direto ou indireto) em meio aquático?
- Sim Não - Há previsão de impacto (direto ou indireto) em Cavidades Naturais Subterrâneas?

Outras Informações

- Sim Não - O empreendimento se encontra total ou parcialmente localizado dentro da Amazônia Legal?
- Sim Não - O empreendimento se encontra parcialmente implantado, em leito natural?
- Sim Não - A malha rodoviária à qual se insere o presente empreendimento, encontra-se com processo de licenciamento aberto (ordinário ou de regularização) no Ibama ou outro órgão de meio ambiente?
- Sim Não - Este é um empreendimento de caráter militar? (Leis Complementares nº 097/1999 e nº 140/2011)
- Sim Não - O projeto será desenvolvido dentro da faixa de domínio preexistente?

INFORMAÇÕES COMPLEMENTARES

Processos Existentes em Órgãos Federais**Instituição** : Fundação Nacional do Índio - Funai**Nº Processo** : 08749000412/2019-26

Documentos Autorizativos				
Tipo Documento	Nº Documento	Data de Emissão	Data de Vencimento	Data de Observações
processo	08749000412/2019-26	22/05/2019	22/05/2020	processo

Este formulário de Solicitação de Licenciamento Ambiental (Ficha de Caracterização de Atividades - FCA) deve ser preenchido integralmente.

Todas as informações declaradas são de responsabilidade do empreendedor e empresa detentora da titularidade do empreendimento (CNPJ).

A omissão ou declaração falsa de informações impedirá a análise desta solicitação de licenciamento ambiental pelo IBAMA, sem prejuízo a outras penalidades previstas no Decreto-lei nº 2848/1940 (Código Penal) e Lei 9.605/1998 (Crimes Ambientais).

A Ficha de Caracterização de Atividades (FCA) é o documento eletrônico a ser preenchido para a Solicitação de Instauração de Processo de Licenciamento. A FCA não poderá ser editada após a confirmação de conclusão envio ao IBAMA.