



FICHA DE CARACTERIZAÇÃO DE ATIVIDADE - FCA

FCA n° : 147558/2019

Data do Protocolo da FCA : 23/10/2019

N° Acompanhamento : 0015db0978bde88a

DADOS DO INTERESSADO

Empreendedor: 3º BATALHÃO DE INFANTARIA DE SELVA

CNPJ: 11.803.735/0001-70

Razão Social: 3º BATALHÃO DE INFANTARIA DE SELVA

Porte da Empresa: Entidade Pública

CARACTERIZAÇÃO DO PROJETO

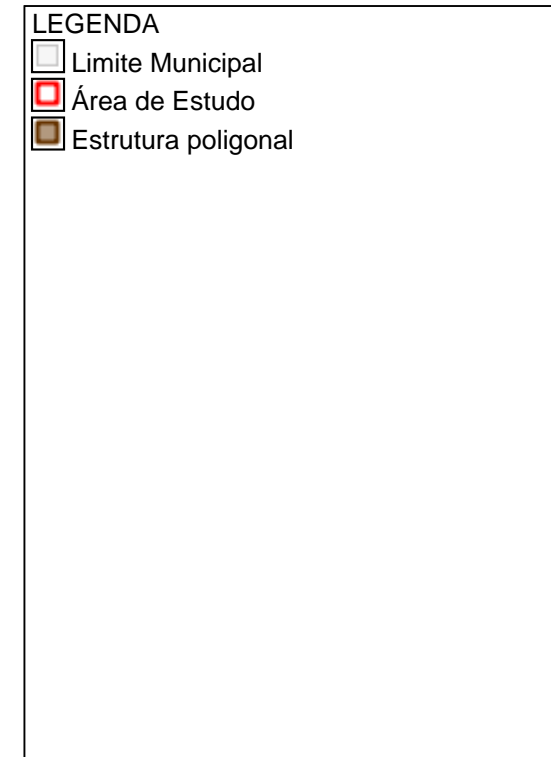
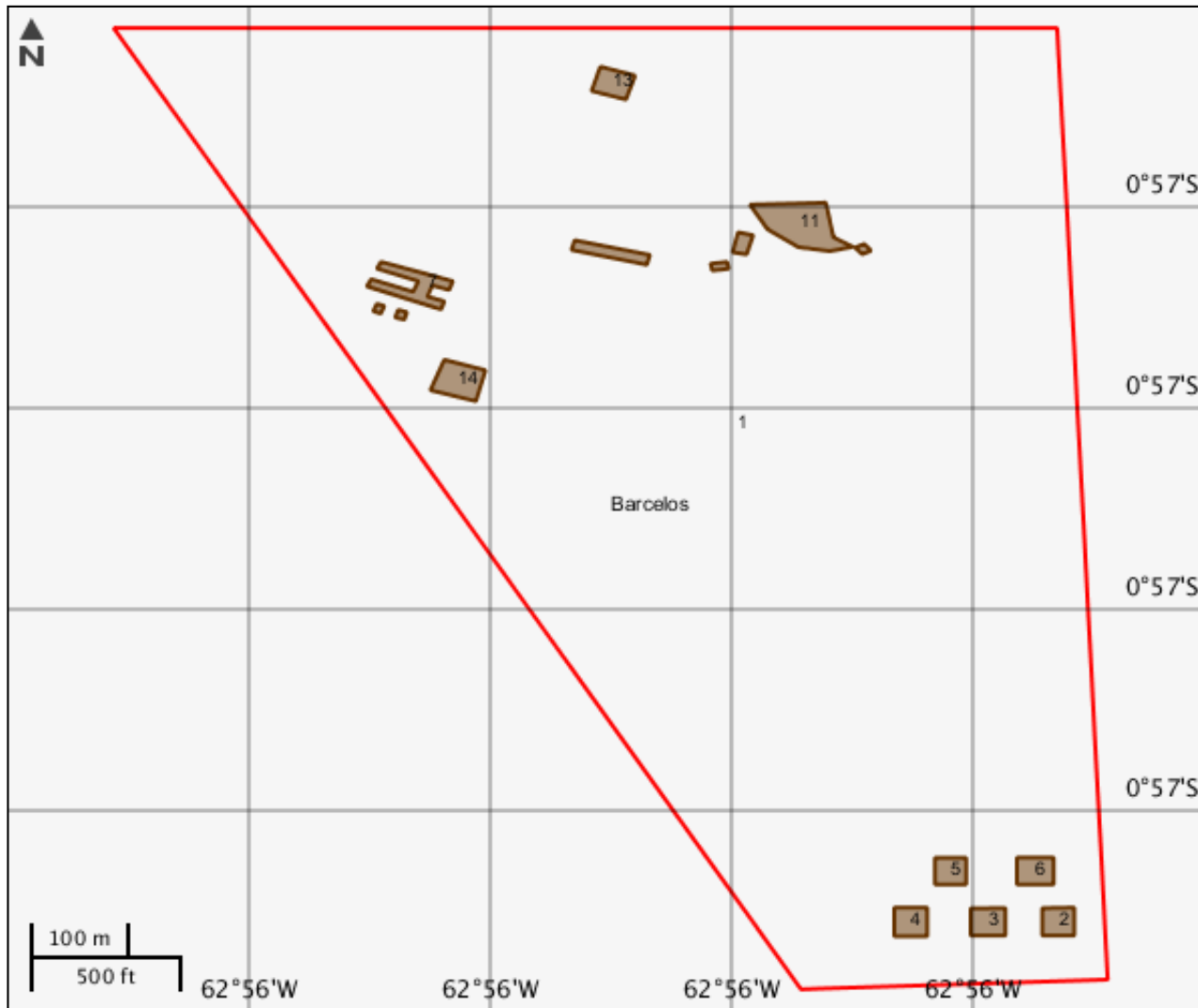
Setor: Outras

Tipologia: Outras

Nome do Empreendimento: 3º BATALHÃO DE INFANTARIA DE SELVA

Descrição do Projeto (Atividade/Empreendimento): Obra dentro da área militar, sob patrimônio do 3º Batalhão de Infantaria de Selva (3º BIS), prevista a construção dos seguintes edifícios: Pavilhão de Garagem, Pórtico de entrada, Grupo de embarcação, área de lazer, Pavilhão terceiros, estacionamento, quadra poliesportiva, estande de tiro, castelo d'água e cisterna, corpo da guarda do Paióis, Bloco de PNR e 6 PNR (casas). Informo que o 3º BIS está localizado no município de Barcelos, no estado do Amazonas. O 3º BIS é integrante do Comando Militar da Amazônia, subordinado à 2ª Brigada de Infantaria de Selva.

LOCALIZAÇÃO DO EMPREENDIMENTO E DA ÁREA DE ESTUDO PROPOSTA



ELEMENTOS DO PROJETO

Área de Estudo

Estrutura 1

Estrutura poligonal

Estrutura 2

Nome	Descrição	Área (m²)	Tipo intervenção
BL PNR	BL PNR	1245	Implantação
Situação	-	-	-
Em projeto	-	-	-

Estrutura 3

Nome	Descrição	Área (m²)	Tipo intervenção
BL PNR	BL PNR	1245	Implantação
Situação	-	-	-
Em projeto	-	-	-

Estrutura 4

Nome	Descrição	Área (m²)	Tipo intervenção
BL PNR	BL PNR	1245	Implantação
Situação	-	-	-
Em projeto	-	-	-

Estrutura 5

Nome	Descrição	Área (m²)	Tipo intervenção
BL PNR	BL PNR	1245	Implantação
Situação	-	-	-
Em projeto	-	-	-

Estrutura 6			
Nome	Descrição	Área (m²)	Tipo intervenção
BL PNR	BL PNR	1245	Implantação
Situação	-	-	-
Em projeto	-	-	-

Estrutura 7			
Nome	Descrição	Área (m²)	Tipo intervenção
PV CIA FZ	PV CIA FZ	1050	Implantação
Situação	-	-	-
Em projeto	-	-	-

Estrutura 8			
Nome	Descrição	Área (m²)	Tipo intervenção
CX DAGUA	CX DAGUA	25	Implantação
Situação	-	-	-
Em projeto	-	-	-

Estrutura 9			
Nome	Descrição	Área (m²)	Tipo intervenção
CX DAGUA	CX DAGUA	25	Implantação
Situação	-	-	-
Em projeto	-	-	-

Estrutura 10			
Nome	Descrição	Área (m²)	Tipo intervenção
PV TERCEIROS	PV TERCEIROS	350	Implantação
Situação	-	-	-
Em projeto	-	-	-

Estrutura 11			
Nome	Descrição	Área (m²)	Tipo intervenção
ESTACIONAMENTO	ESTACIONAMENTO	2695	Implantação
Situação	-	-	-
Em projeto	-	-	-

Estrutura 12			
Nome	Descrição	Área (m²)	Tipo intervenção
LIX SEL	LIX SEL	144	Implantação
Situação	-	-	-
Em projeto	-	-	-

Estrutura 13			
Nome	Descrição	Área (m²)	Tipo intervenção
HELIPONTO	HELIPONTO	1120	Implantação
Situação	-	-	-
Em projeto	-	-	-

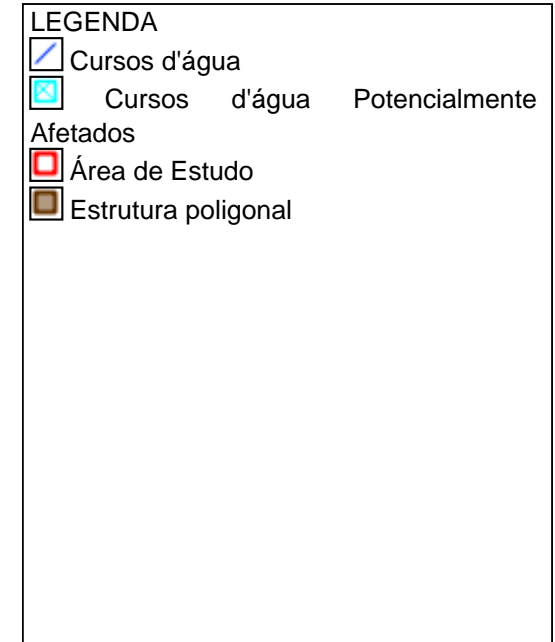
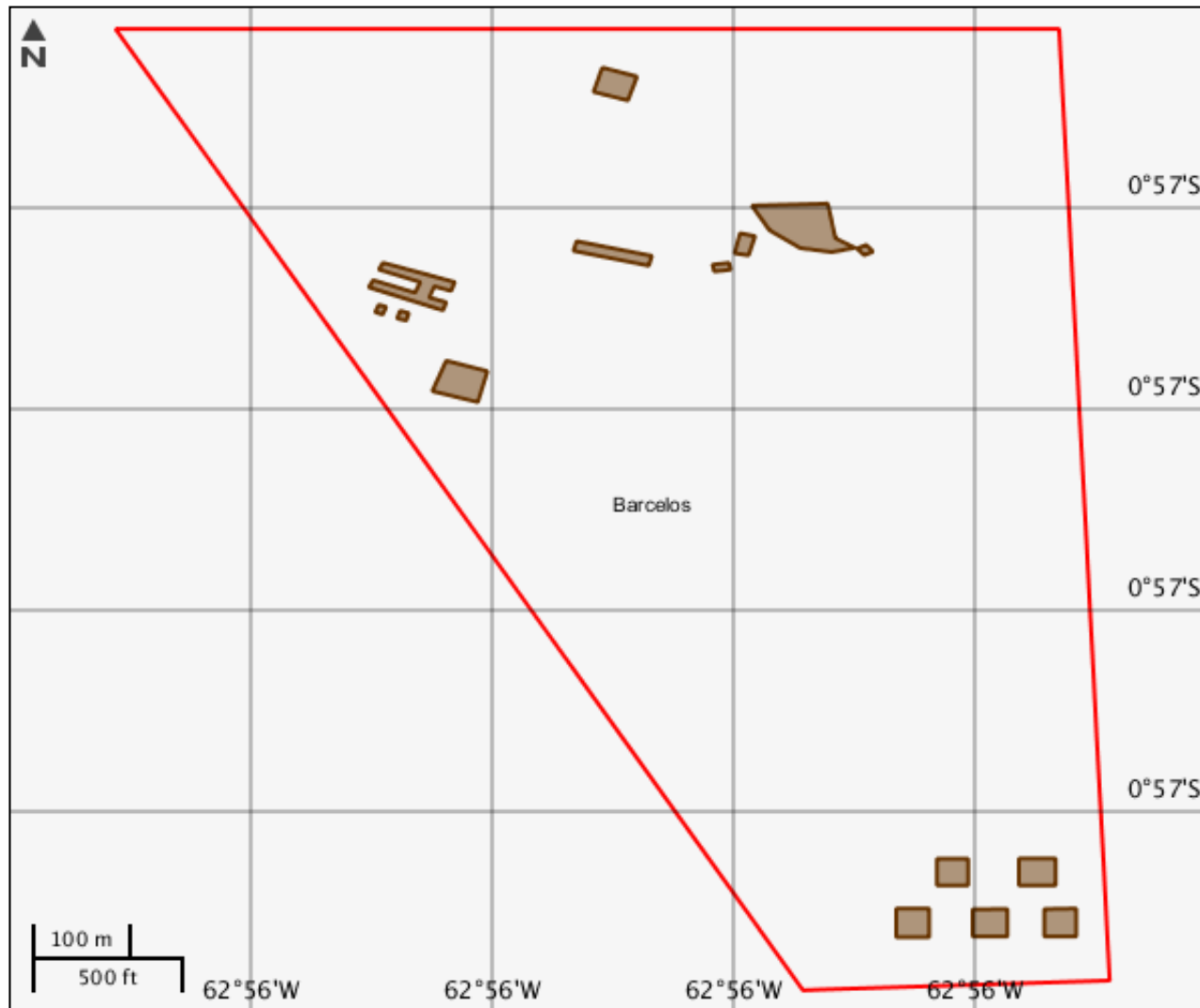
Estrutura 14			
Nome	Descrição	Área (m²)	Tipo intervenção
QUADRA	QUADRA	1804	Implantação
Situação	-	-	-
Em projeto	-	-	-

Estrutura 15			
Nome	Descrição	Área (m²)	Tipo intervenção
PV GAR	PV GAR	1027	Implantação
Situação	-	-	-
Em projeto	-	-	-

Estrutura 16			
Nome	Descrição	Área (m²)	Tipo intervenção
CORPO GD	CORPO GD	110	Implantação
Situação	-	-	-
Em projeto	-	-	-

CARACTERIZAR ÁREA DE ESTUDO - MAPAS TEMÁTICOS


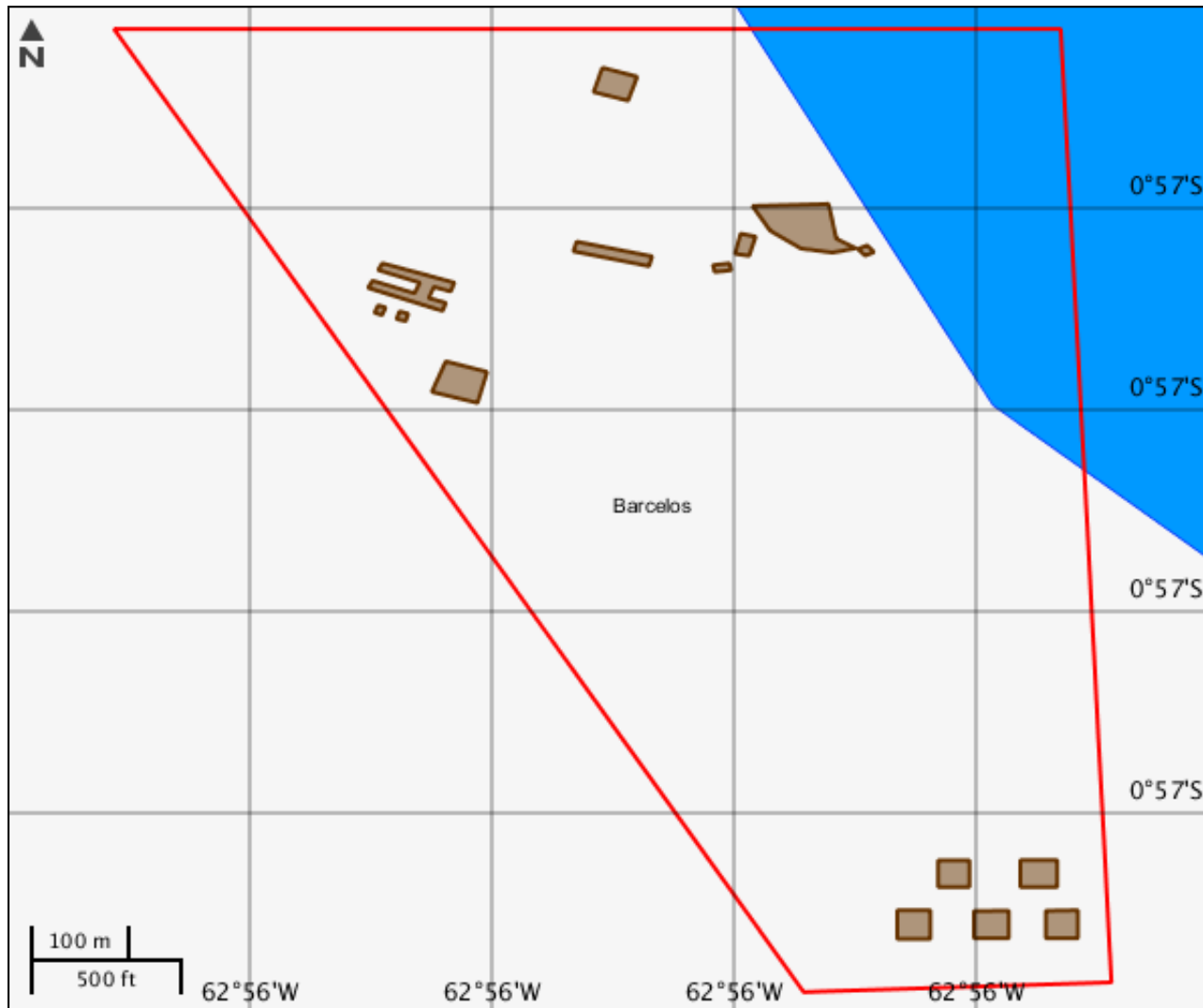
Mapa Temático Cursos d'água



Cursos d'água

Nenhum alvo potencial foi declarado pelo empreendedor para esse tema.

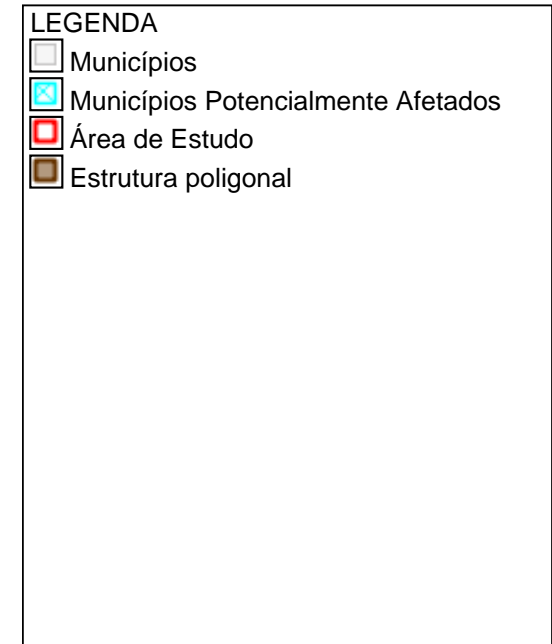
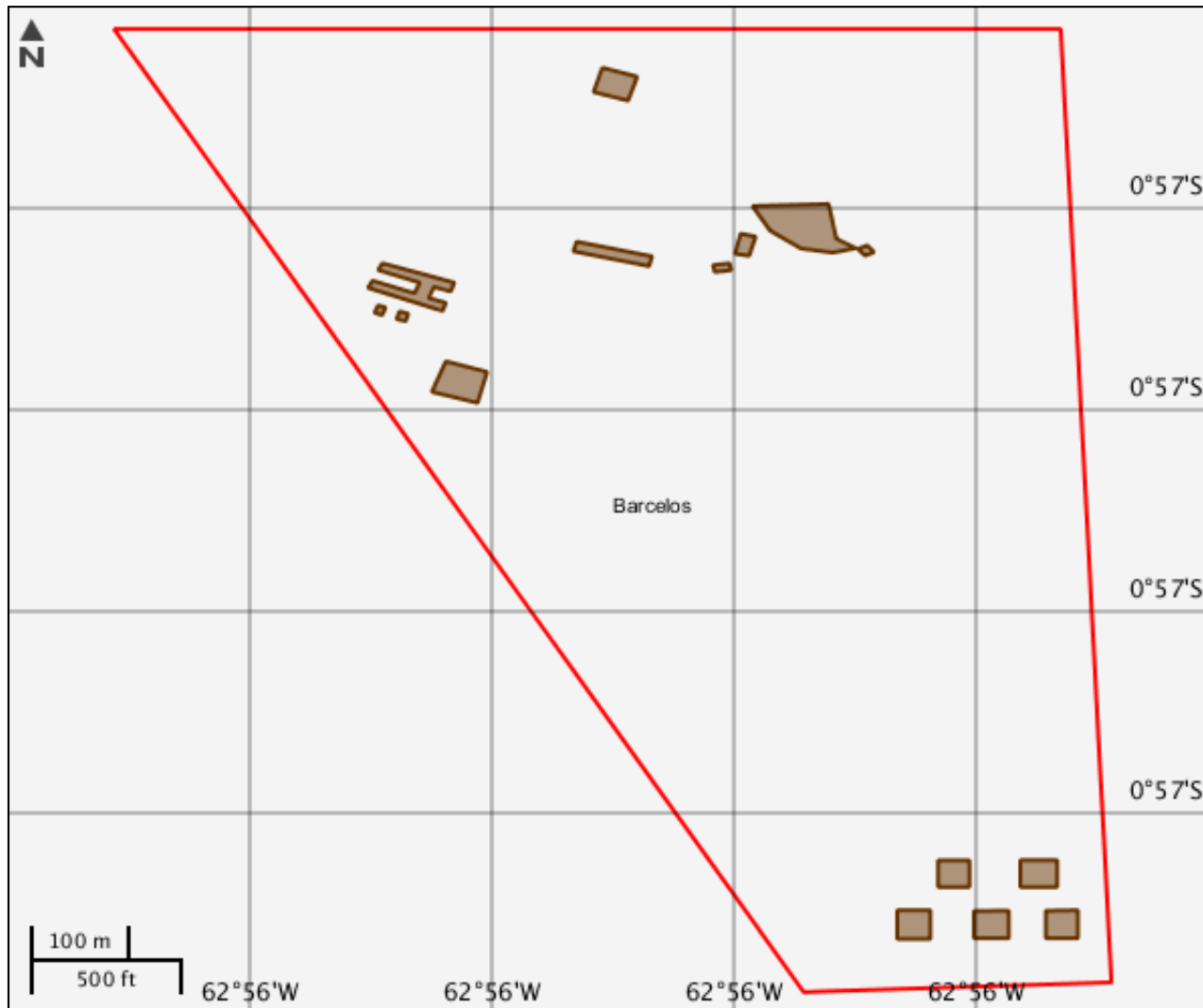
Mapa Temático Massa d'água



Massa d'água

Nenhum alvo potencial foi declarado pelo empreendedor para esse tema.


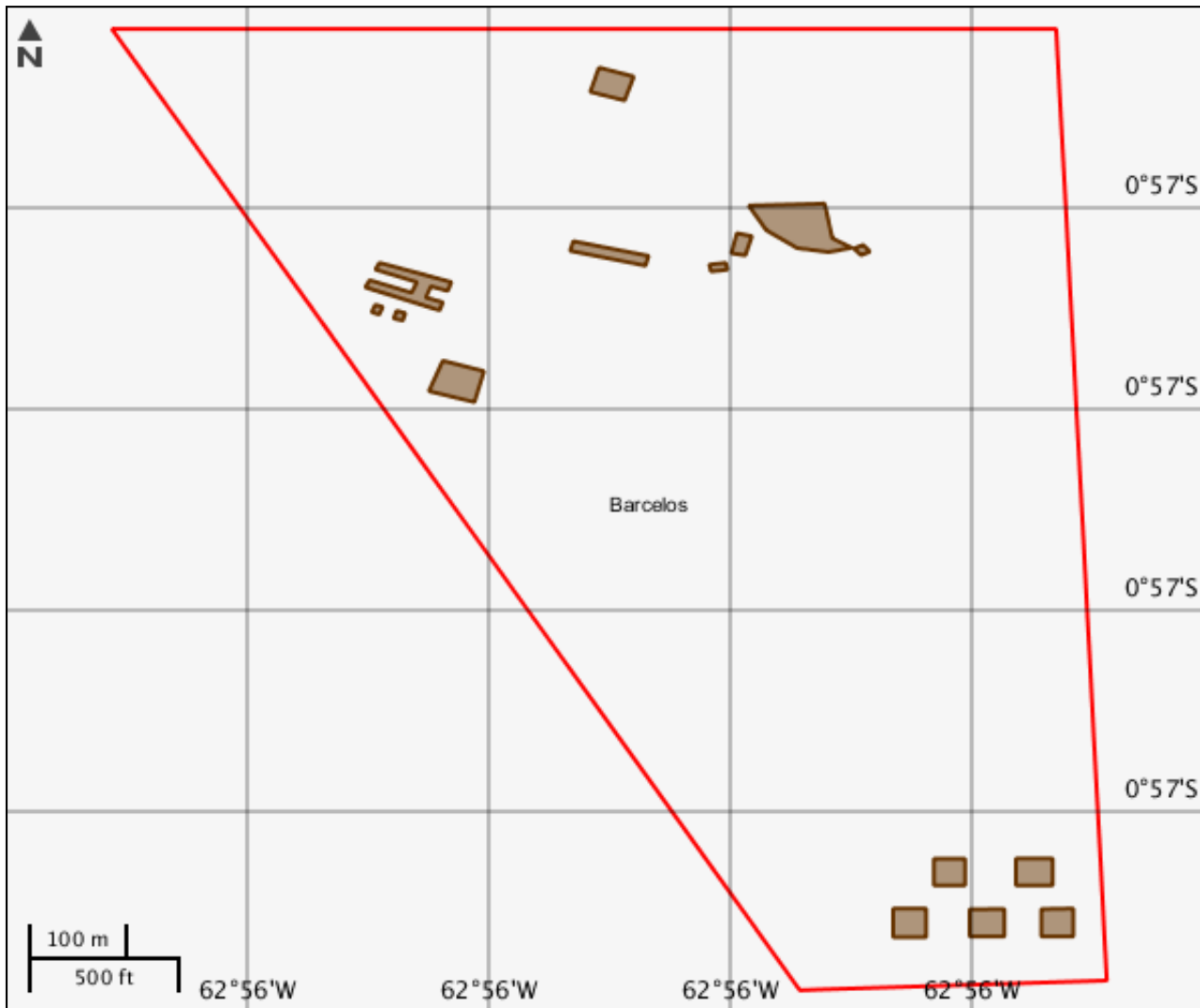
Mapa Temático Municípios



Municípios

Nenhum alvo potencial foi declarado pelo empreendedor para esse tema.

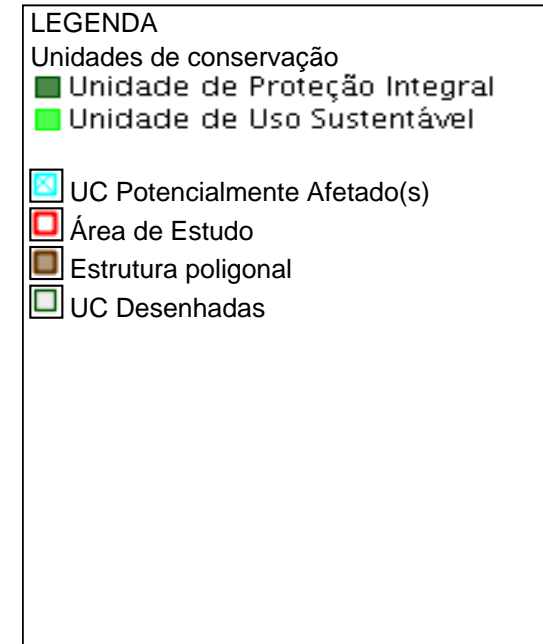
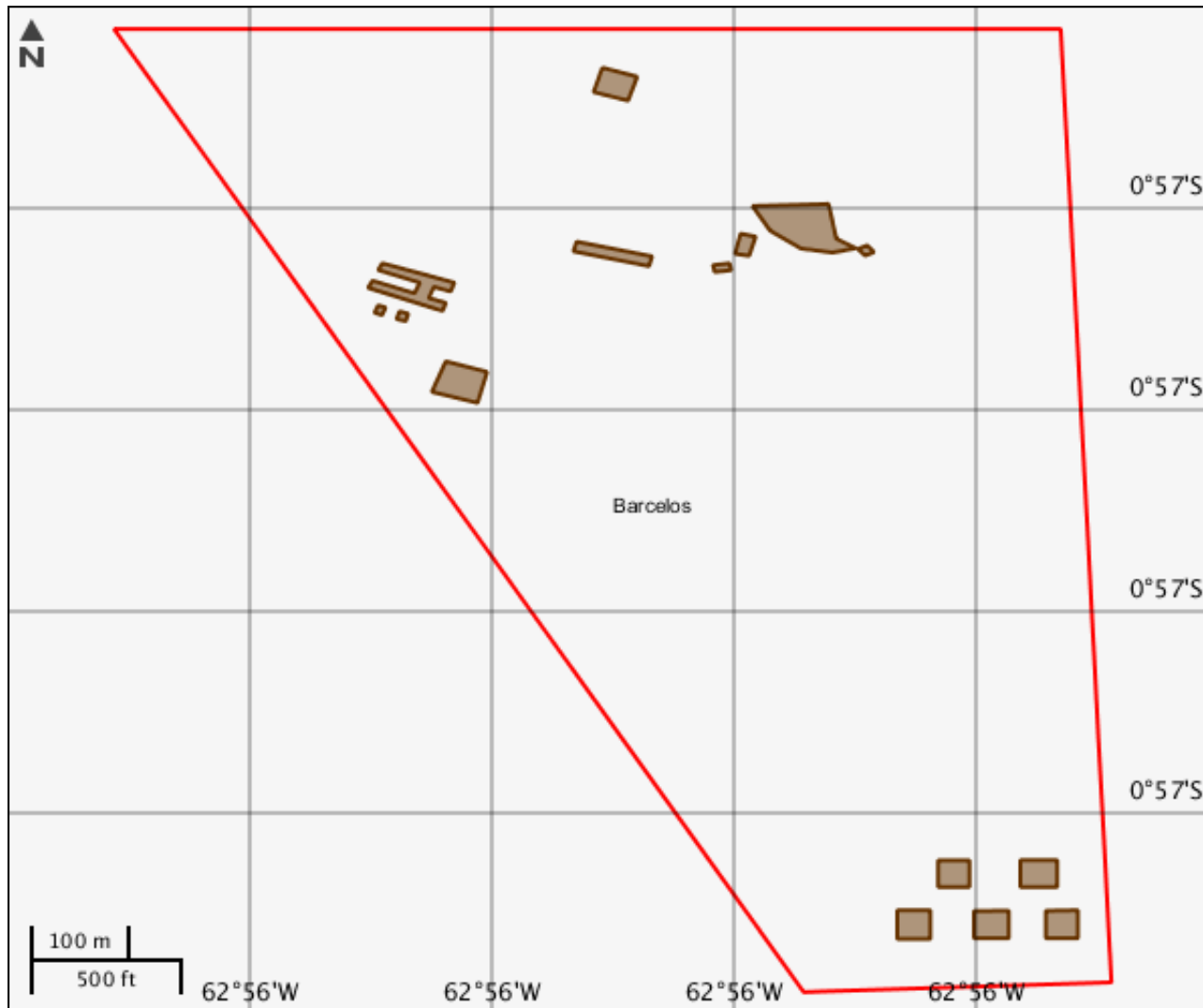
Mapa Temático Terras indígenas



Terras indígenas

Nenhum alvo potencial foi declarado pelo empreendedor para esse tema.

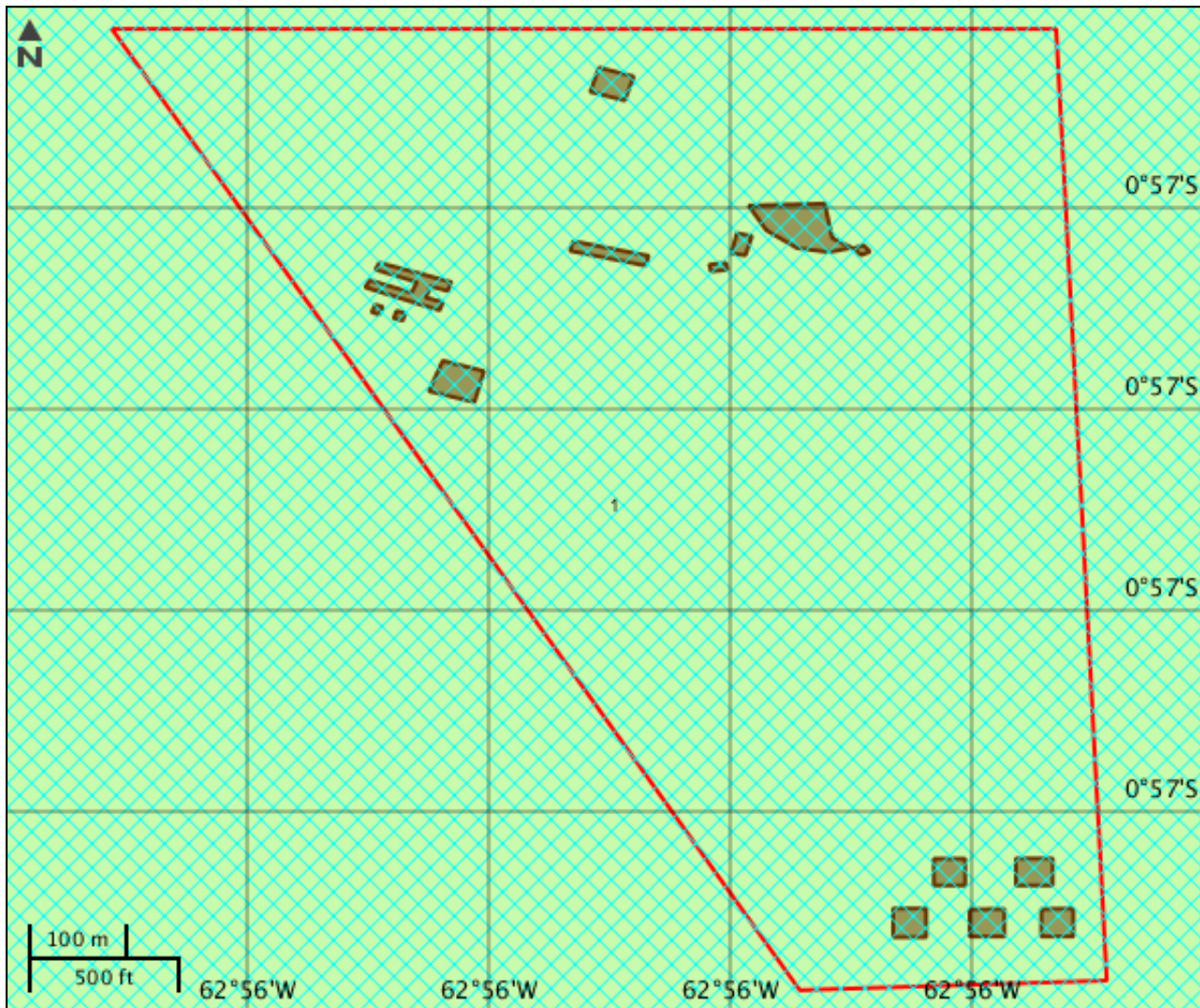
Mapa Temático Unidades de conservação



Unidades de conservação

Nenhum alvo potencial foi declarado pelo empreendedor para esse tema.

Mapa Temático Amazônia legal



LEGENDA

- Amazônia legal
- Amazônia legal Potencialmente Afetados
- Área de Estudo
- Estrutura poligonal

CARACTERIZAR ÁREA DE ESTUDO - QUESTIONÁRIO**Meio Biótico**

- Sim Não - Há previsão de impacto ambiental (direto ou indireto) à unidades de conservação de proteção integral, nos termos da legislação vigente?
- Sim Não - Há previsão de impacto ambiental (direto ou indireto) à sítios de reprodução e descanso identificados nas rotas de aves migratórias; endemismo restrito e espécies ameaçadas de extinção reconhecidas oficialmente?
- Sim Não - Há previsão de supressão de vegetação nativa na área do empreendimento?
- Sim Não - Há previsão de supressão de vegetação primária ou secundária em estágio avançado de regeneração da Mata Atlântica?

Meio Socioeconômico

- Sim Não - Há previsão de impacto (direto ou indireto) em Terras Indígenas, nos termos da legislação vigente?
- Sim Não - Há previsão de impacto (direto ou indireto) em Terras Quilombolas, nos termos da legislação vigente?
- Sim Não - Há previsão de impacto ambiental (direto ou indireto) em bens culturais acautelados em âmbito Federal, nos termos da legislação vigente?
- Sim Não - O empreendimento está localizado em Município pertencentes às áreas de risco ou endêmicas para malária?
- Sim Não - Há previsão de remoção de população que implique na inviabilização da comunidade?
- Sim Não - Há previsão de impacto socioambiental (direto ou indireto) nas atividades tradicionais, culturais, sociais, econômicas ou de lazer?
- Sim Não - Há previsão de impacto (direto ou indireto) em área urbana?
- Sim Não - Há previsão de impacto (direto ou indireto) em centro histórico urbano?
- Sim Não - Há previsão de impacto (direto ou indireto) em centro histórico tombado?

Meio Físico

- Sim Não - Há previsão de impacto (direto ou indireto) em meio aquático?
- Sim Não - Há previsão de impacto (direto ou indireto) em Cavidades Naturais Subterrâneas?
- Sim Não - Há registros de ocorrência de sismos na região do empreendimento?
- Sim Não - Há registros de dados meteorológicos e/ou da qualidade do ar na região do empreendimento?

Este formulário de Solicitação de Licenciamento Ambiental (Ficha de Caracterização de Atividades - FCA) deve ser preenchido integralmente.

Todas as informações declaradas são de responsabilidade do empreendedor e empresa detentora da titularidade do empreendimento (CNPJ).

A omissão ou declaração falsa de informações impedirá a análise desta solicitação de licenciamento ambiental pelo IBAMA, sem prejuízo a outras penalidades previstas no Decreto-lei nº 2848/1940 (Código Penal) e Lei 9.605/1998 (Crimes Ambientais).

A Ficha de Caracterização de Atividades (FCA) é o documento eletrônico a ser preenchido para a Solicitação de Instauração de Processo de Licenciamento. A FCA não poderá ser editada após a confirmação de conclusão envio ao IBAMA.