



FICHA DE CARACTERIZAÇÃO DE ATIVIDADE - FCA

FCA nº : 147450/2019

Data do Protocolo da FCA : 24/05/2019

Nº Acompanhamento : 0015ce7fbc5564a2

DADOS DO INTERESSADO

Empreendedor: BAHIA PESCA

CNPJ: 13.187.745/0001-53

Razão Social: BAHIA PESCA S/A

Porte da Empresa: Entidade Pública

CARACTERIZAÇÃO DO PROJETO


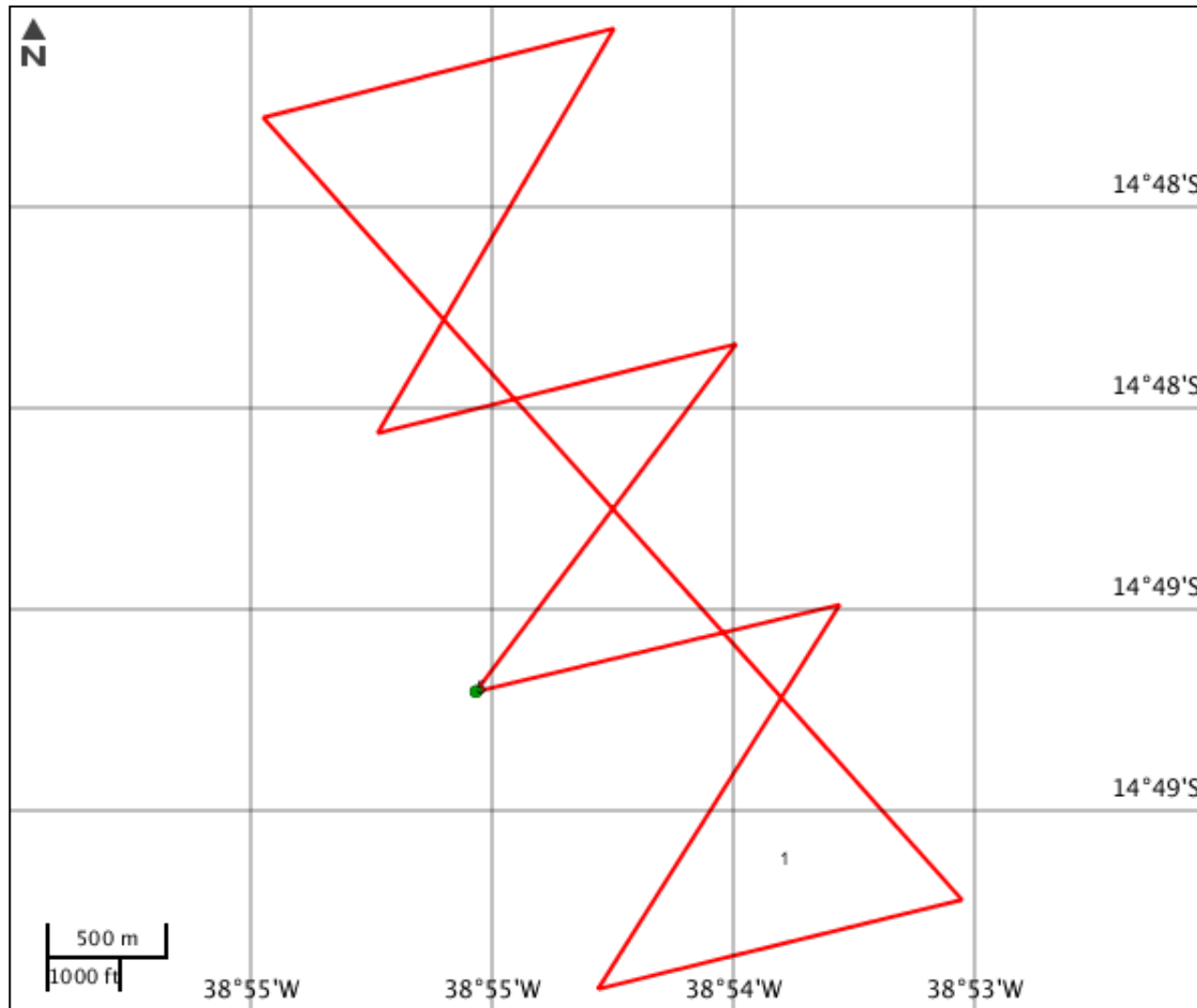
Setor: Outras

Tipologia: Outras

Nome do Empreendimento: Bahia Pesca/Forever Oceans Produção de peixe em águas oceânicas e maricultura

Descrição do Projeto (Atividade/Empreendimento): O Projeto Piloto será desenvolvido em Ilhéus - BA, trata-se de produção de peixe em águas oceânicas - maricultura. Serão utilizadas espécies nativas, inicialmente *Seriola rivoliana*, utilizando inicialmente oito tanques de 50 metros de diâmetro. O número inicial de peixes por gaiola será de até 375.000 unidades. As operações estarão em conformidade com os padrões internacionais de produção sustentável na Aquicultura, além de todos os padrões estaduais e nacionais. O suporte para a produção offshore se dará por meio da utilização de um laboratório em terra, em área ainda a ser definida.

LOCALIZAÇÃO DO EMPREENDIMENTO E DA ÁREA DE ESTUDO PROPOSTA

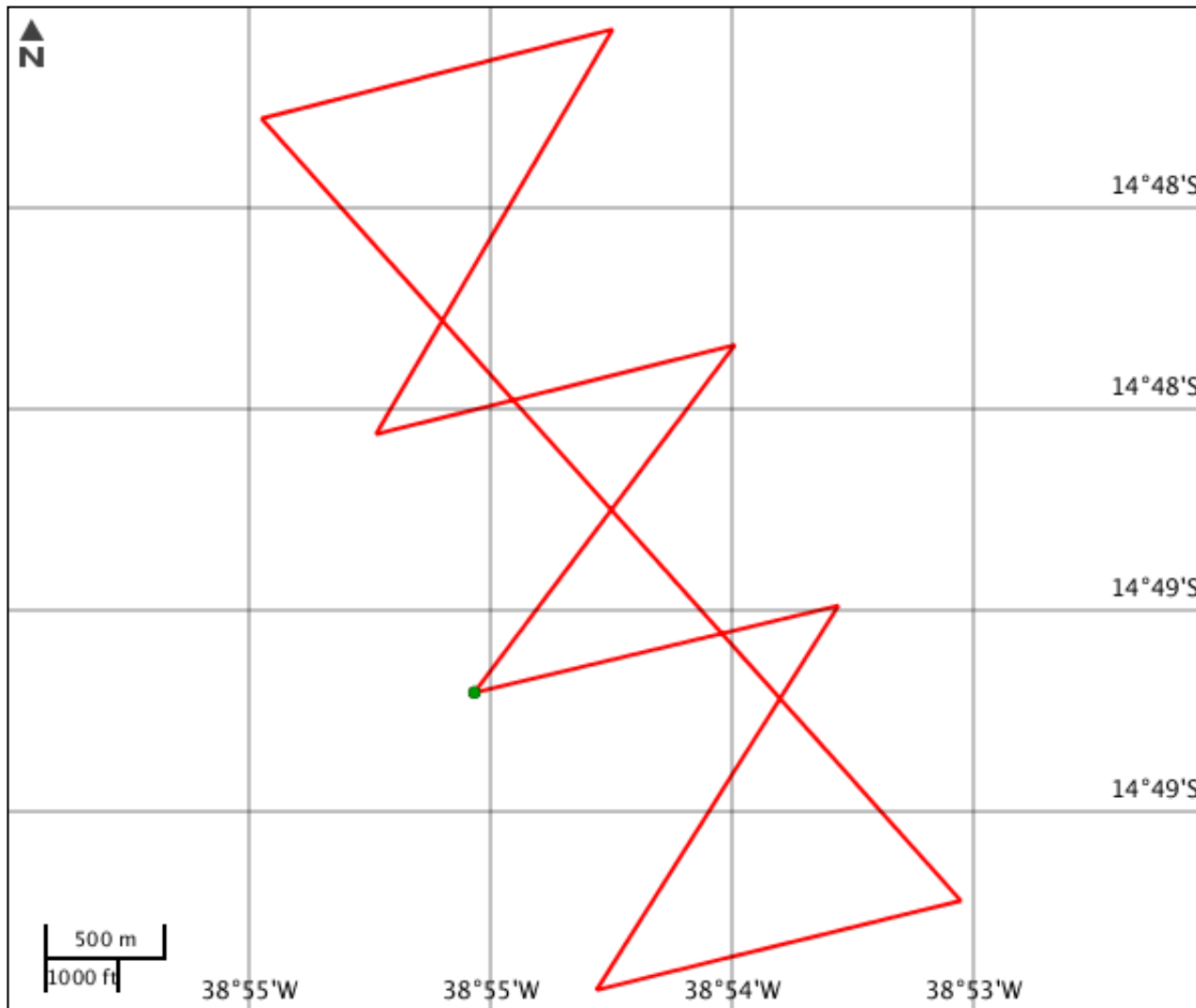


ELEMENTOS DO PROJETO**Área de Estudo****Estrutura 1****Estrutura pontual****Estrutura 5**





Nome	Descrição	Tipo intervenção	Situação
Maricultura	Tanques para criação de Seriola rivoliana.	Implantação	Em projeto

CARACTERIZAR ÁREA DE ESTUDO - MAPAS TEMÁTICOS

Mapa Temático Cursos d'água



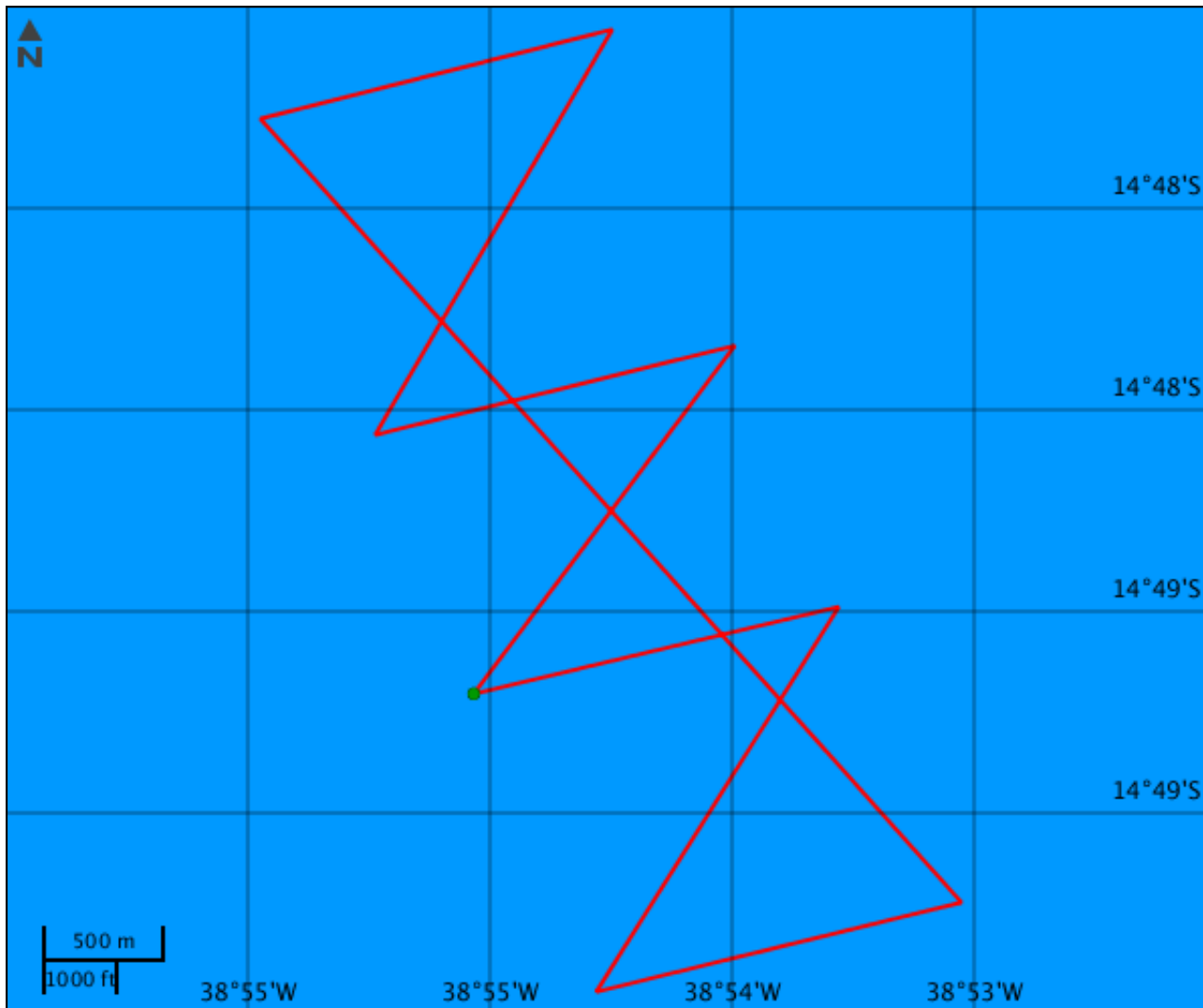
LEGENDA

-  Cursos d'água
-  Cursos d'água Potencialmente Afetados
-  Área de Estudo
-  Estrutura pontual

Cursos d'água

Nenhum alvo potencial foi declarado pelo empreendedor para esse tema.

Mapa Temático Massa d'água




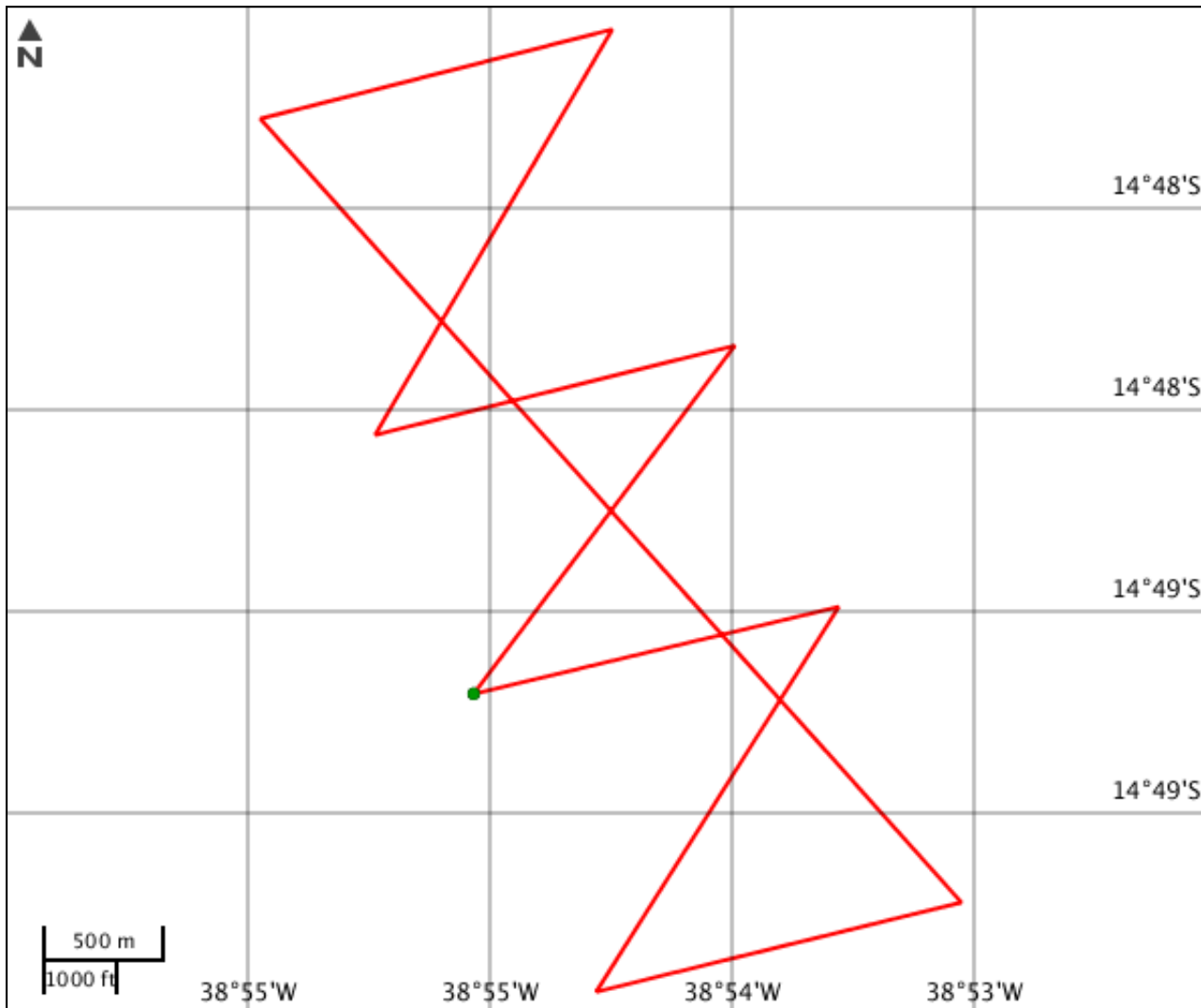
LEGENDA

- Massa d'água
- Massa d'água Potencialmente Afetados
- Área de Estudo
- Estrutura pontual

Massa d'água

Nenhum alvo potencial foi declarado pelo empreendedor para esse tema.

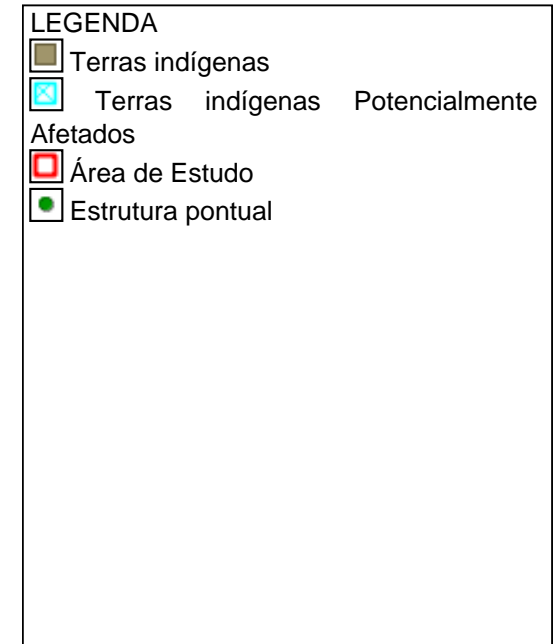
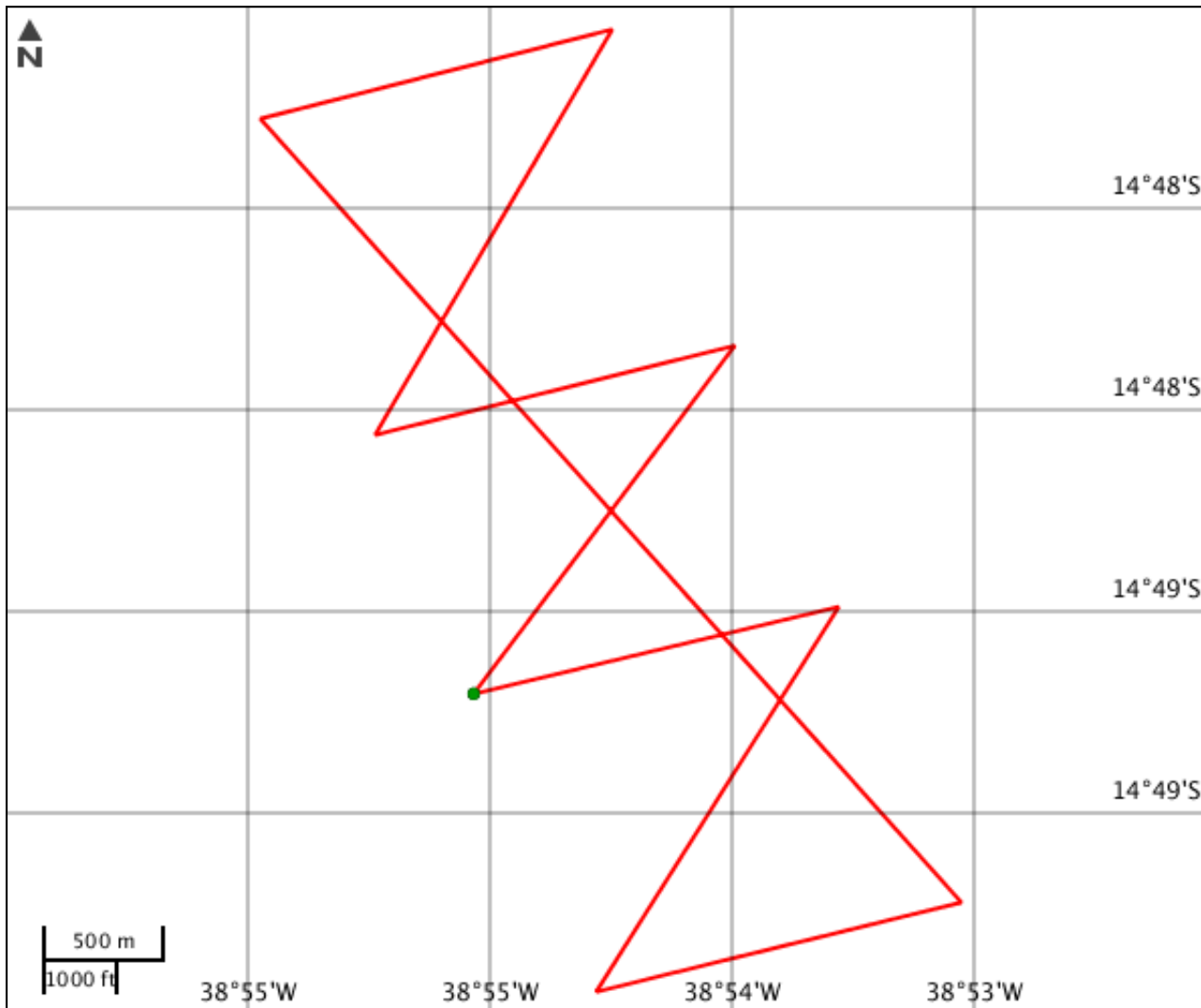
Mapa Temático Municípios



Municípios

Nenhum alvo potencial foi declarado pelo empreendedor para esse tema.

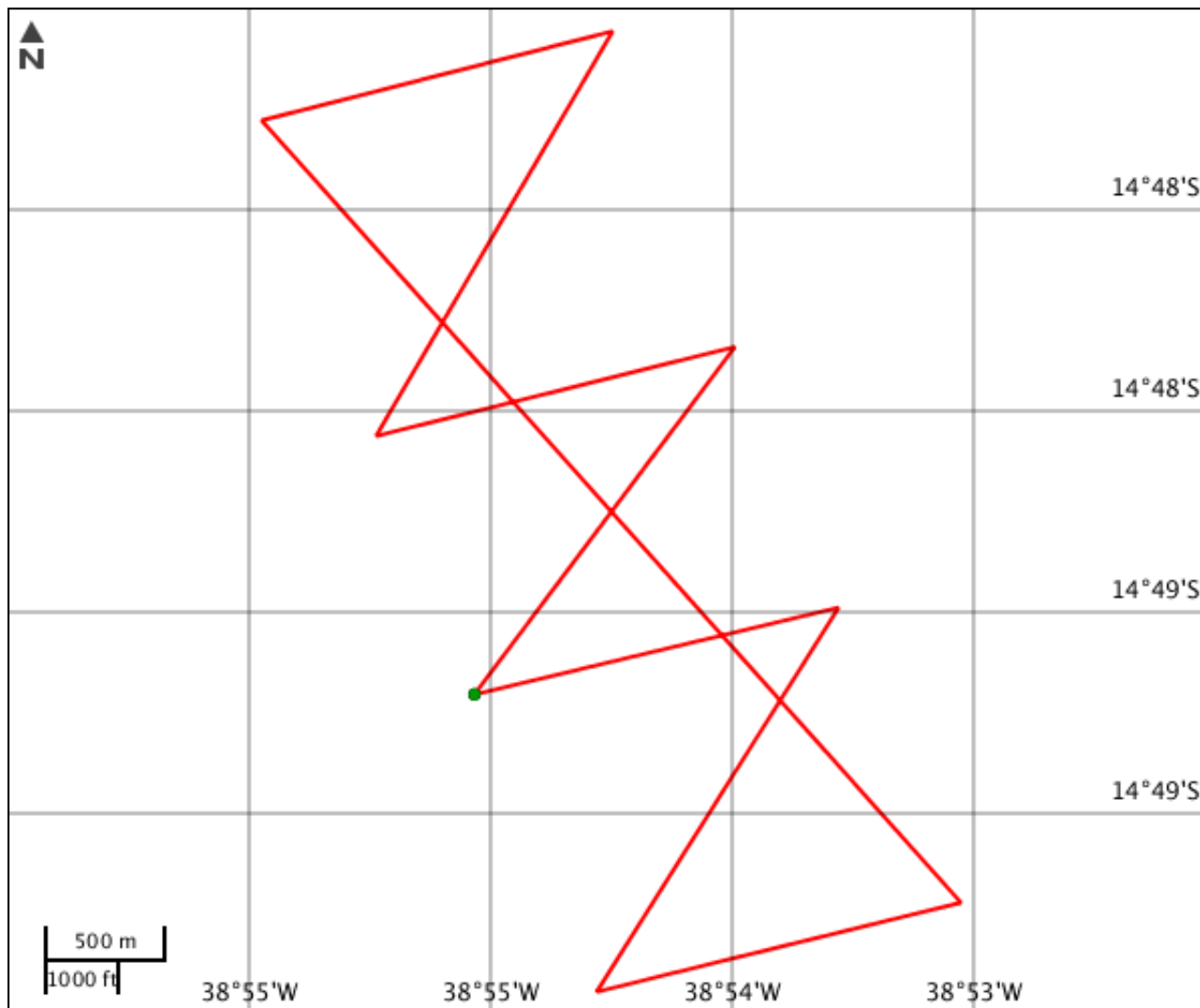
Mapa Temático Terras indígenas



Terras indígenas

Nenhum alvo potencial foi declarado pelo empreendedor para esse tema.

Mapa Temático Unidades de conservação



LEGENDA

Unidades de conservação

■ Unidade de Proteção Integral

■ Unidade de Uso Sustentável

☑ UC Potencialmente Afetado(s)

□ Área de Estudo

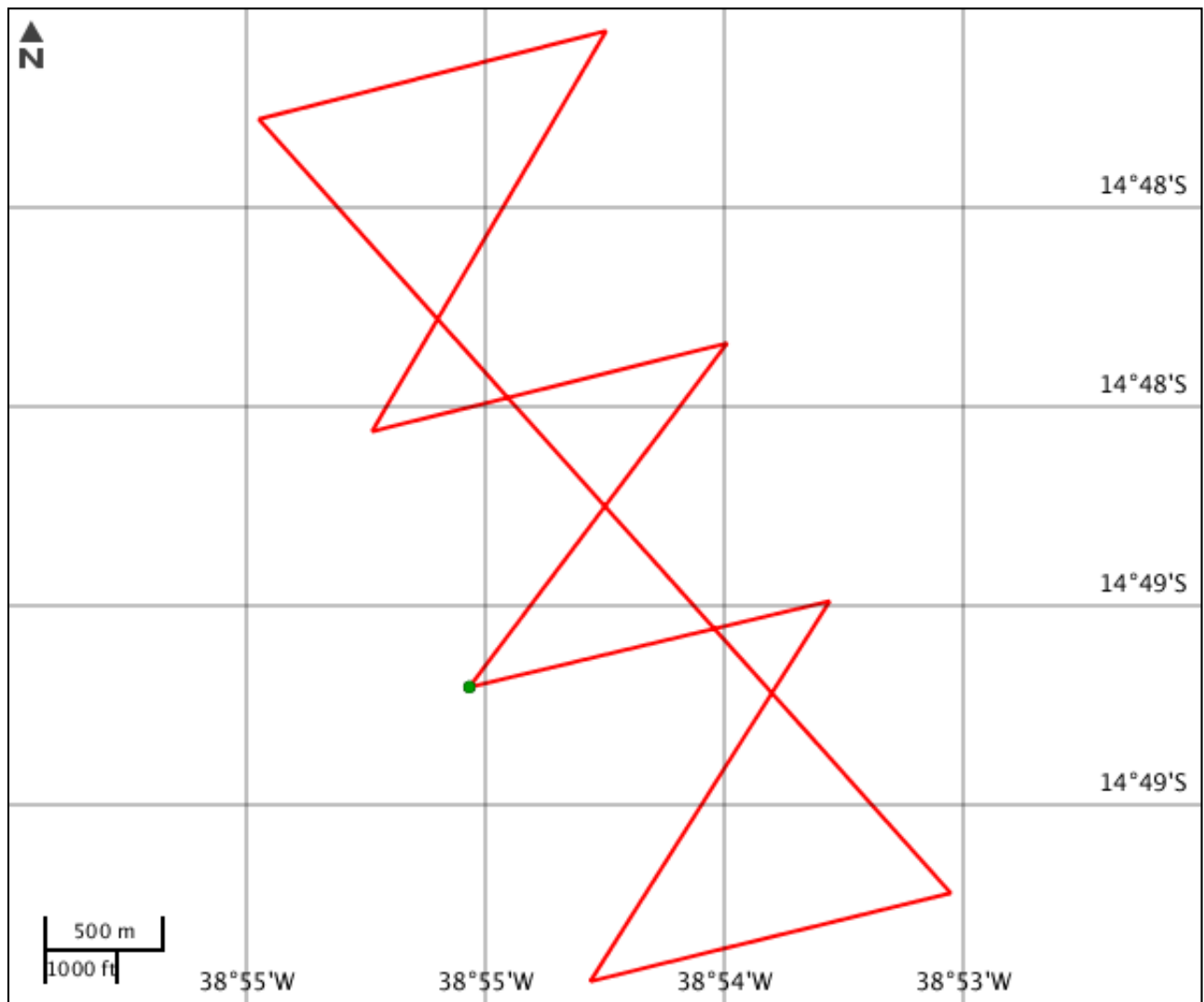
● Estrutura pontual

□ UC Desenhadas

Unidades de conservação

Nenhum alvo potencial foi declarado pelo empreendedor para esse tema.

Mapa Temático Amazônia legal



LEGENDA

- Amazônia legal
- Amazônia legal Potencialmente Afetados
- Área de Estudo
- Estrutura pontual

CARACTERIZAR ÁREA DE ESTUDO - QUESTIONÁRIO**Meio Biótico**

- Sim Não - Há previsão de impacto ambiental (direto ou indireto) à unidades de conservação de proteção integral, nos termos da legislação vigente?
- Sim Não - Há previsão de impacto ambiental (direto ou indireto) à sítios de reprodução e descanso identificados nas rotas de aves migratórias; endemismo restrito e espécies ameaçadas de extinção reconhecidas oficialmente?
- Sim Não - Há previsão de supressão de vegetação nativa na área do empreendimento?
- Sim Não - Há previsão de supressão de vegetação primária ou secundária em estágio avançado de regeneração da Mata Atlântica?

Meio Socioeconômico

- Sim Não - Há previsão de impacto (direto ou indireto) em Terras Indígenas, nos termos da legislação vigente?
- Sim Não - Há previsão de impacto (direto ou indireto) em Terras Quilombolas, nos termos da legislação vigente?
- Sim Não - Há previsão de impacto ambiental (direto ou indireto) em bens culturais acautelados em âmbito Federal, nos termos da legislação vigente?
- Sim Não - O empreendimento está localizado em Município pertencentes às áreas de risco ou endêmicas para malária?
- Sim Não - Há previsão de remoção de população que implique na inviabilização da comunidade?
- Sim Não - Há previsão de impacto socioambiental (direto ou indireto) nas atividades tradicionais, culturais, sociais, econômicas ou de lazer?
- Sim Não - Há previsão de impacto (direto ou indireto) em área urbana?
- Sim Não - Há previsão de impacto (direto ou indireto) em centro histórico urbano?
- Sim Não - Há previsão de impacto (direto ou indireto) em centro histórico tombado?

Meio Físico

- Sim Não - Há previsão de impacto (direto ou indireto) em meio aquático?
- Sim Não - Há previsão de impacto (direto ou indireto) em Cavidades Naturais Subterrâneas?
- Sim Não - Há registros de ocorrência de sismos na região do empreendimento?
- Sim Não - Há registros de dados meteorológicos e/ou da qualidade do ar na região do empreendimento?

Este formulário de Solicitação de Licenciamento Ambiental (Ficha de Caracterização de Atividades - FCA) deve ser preenchido integralmente.

Todas as informações declaradas são de responsabilidade do empreendedor e empresa detentora da titularidade do empreendimento (CNPJ).

A omissão ou declaração falsa de informações impedirá a análise desta solicitação de licenciamento ambiental pelo IBAMA, sem prejuízo a outras penalidades previstas no Decreto-lei nº 2848/1940 (Código Penal) e Lei 9.605/1998 (Crimes Ambientais).

A Ficha de Caracterização de Atividades (FCA) é o documento eletrônico a ser preenchido para a Solicitação de Instauração de Processo de Licenciamento. A FCA não poderá ser editada após a confirmação de conclusão envio ao IBAMA.