



FICHA DE CARACTERIZAÇÃO DE ATIVIDADE - FCA

FCA nº : 147442/2019

Data do Protocolo da FCA : 25/10/2019

Nº Acompanhamento : 0015db2f11ba412d

DADOS DO INTERESSADO

Empreendedor: FCA

CNPJ: 00.924.429/0001-75

Razão Social: FERROVIA CENTRO ATLANTICA S/A

Porte da Empresa: Porte Grande

CARACTERIZAÇÃO DO PROJETO


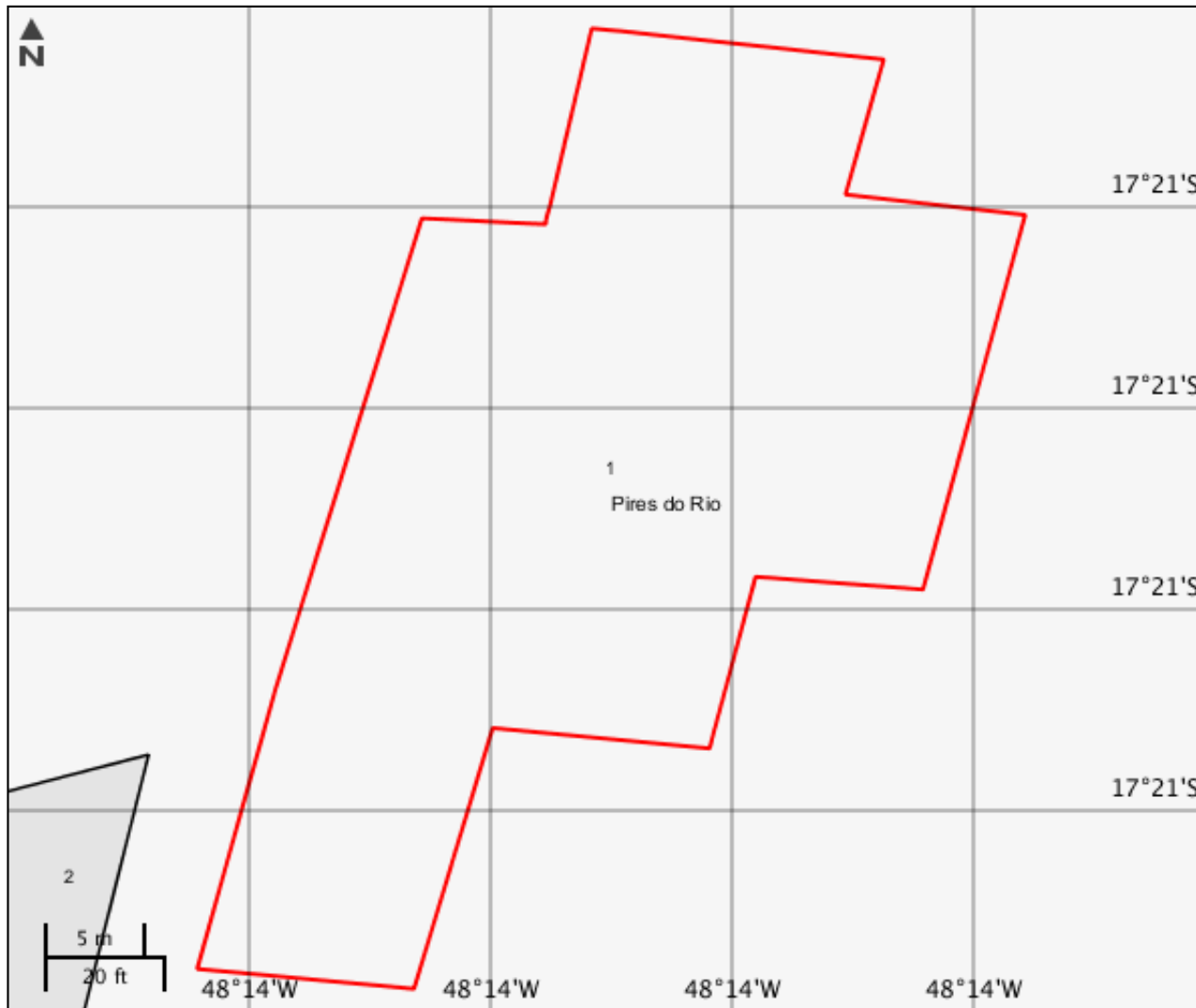
Setor: Transporte

Tipologia: Estruturas Ferroviárias

Nome do Empreendimento: Ferrovia_FCA_GO_ampliacao_posto_roncador

Descrição do Projeto (Atividade/Empreendimento): Obras de ampliação do posto existente na estação de Roncador Novo no município de Pires do Rio-GO. O projeto consiste na instalação de um tanque aéreo de combustíveis de 125m³ com bacia de contenção acoplada, adequação de casa de bombas, implantação de 2 bicos de abastecimento e instalação de tubulações aéreas.

LOCALIZAÇÃO DO EMPREENDIMENTO E DA ÁREA DE ESTUDO PROPOSTA

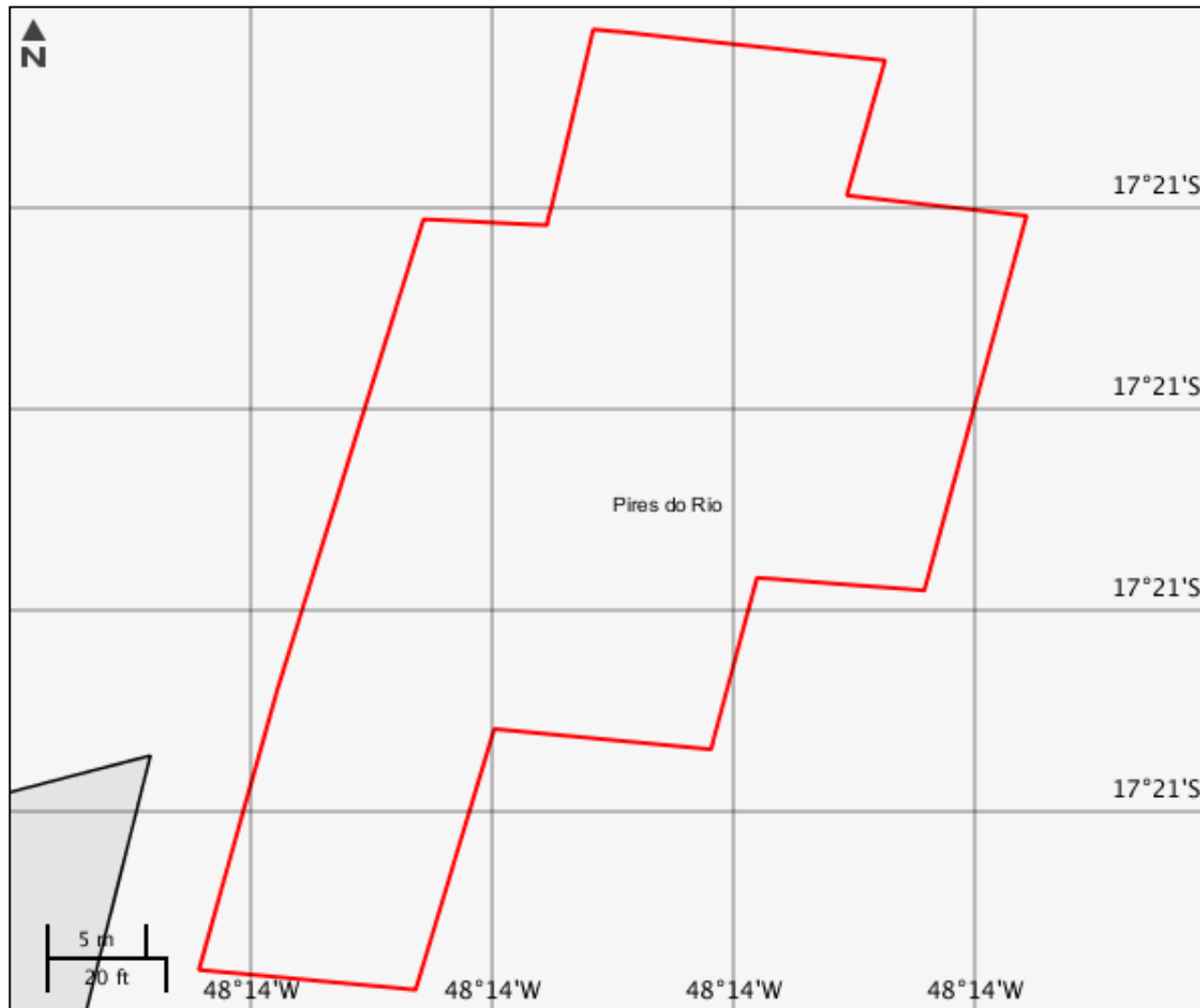


ELEMENTOS DO PROJETO**Área de Estudo****Estrutura 1****Canteiro de Obras****Estrutura 2**





Nome	Área (m²)	Descrição	Tipo intervenção
canteiro_obras	214	estruturas basicas para atendimento da implantacao	Ampliação
Situação	-	-	-
Em projeto	-	-	-

CARACTERIZAR ÁREA DE ESTUDO - MAPAS TEMÁTICOS

Mapa Temático Cursos d'água




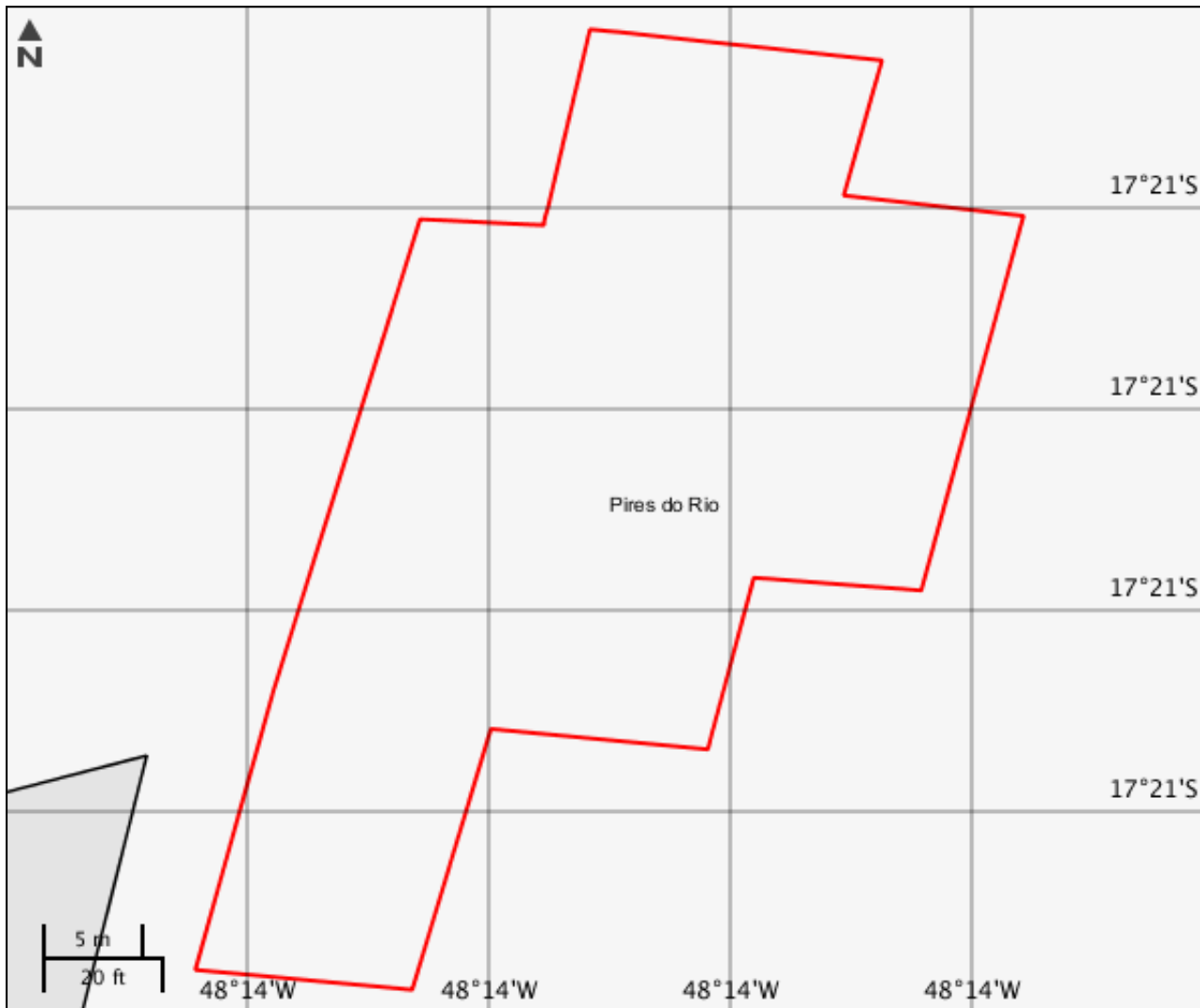
LEGENDA

-  Cursos d'água
-  Cursos d'água Potencialmente Afetados
-  Área de Estudo
-  Canteiro de Obras

Cursos d'água

Nenhum alvo potencial foi declarado pelo empreendedor para esse tema.

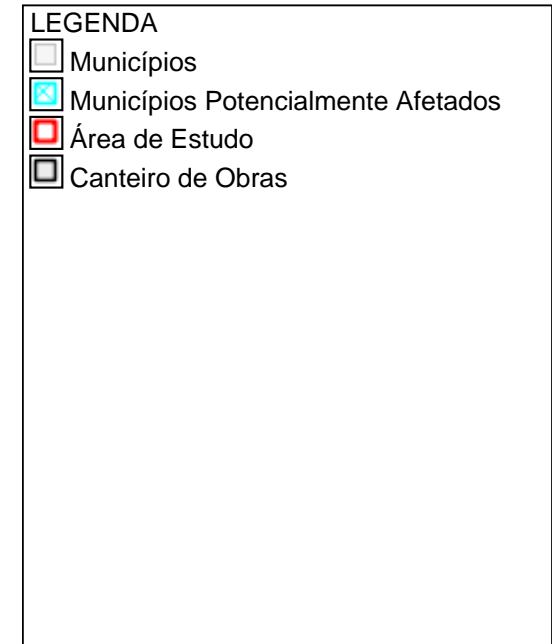
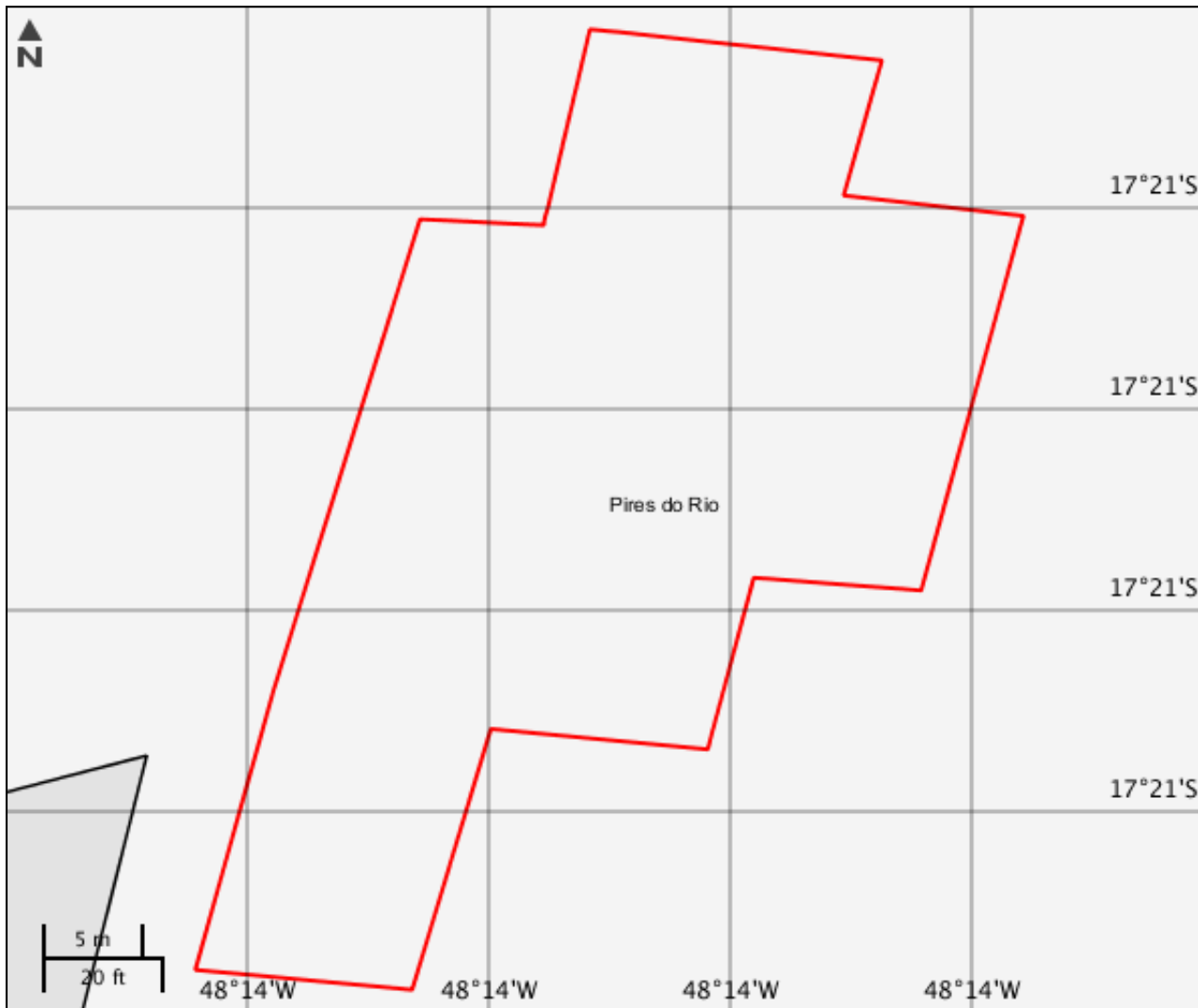
Mapa Temático Massa d'água



Massa d'água

Nenhum alvo potencial foi declarado pelo empreendedor para esse tema.

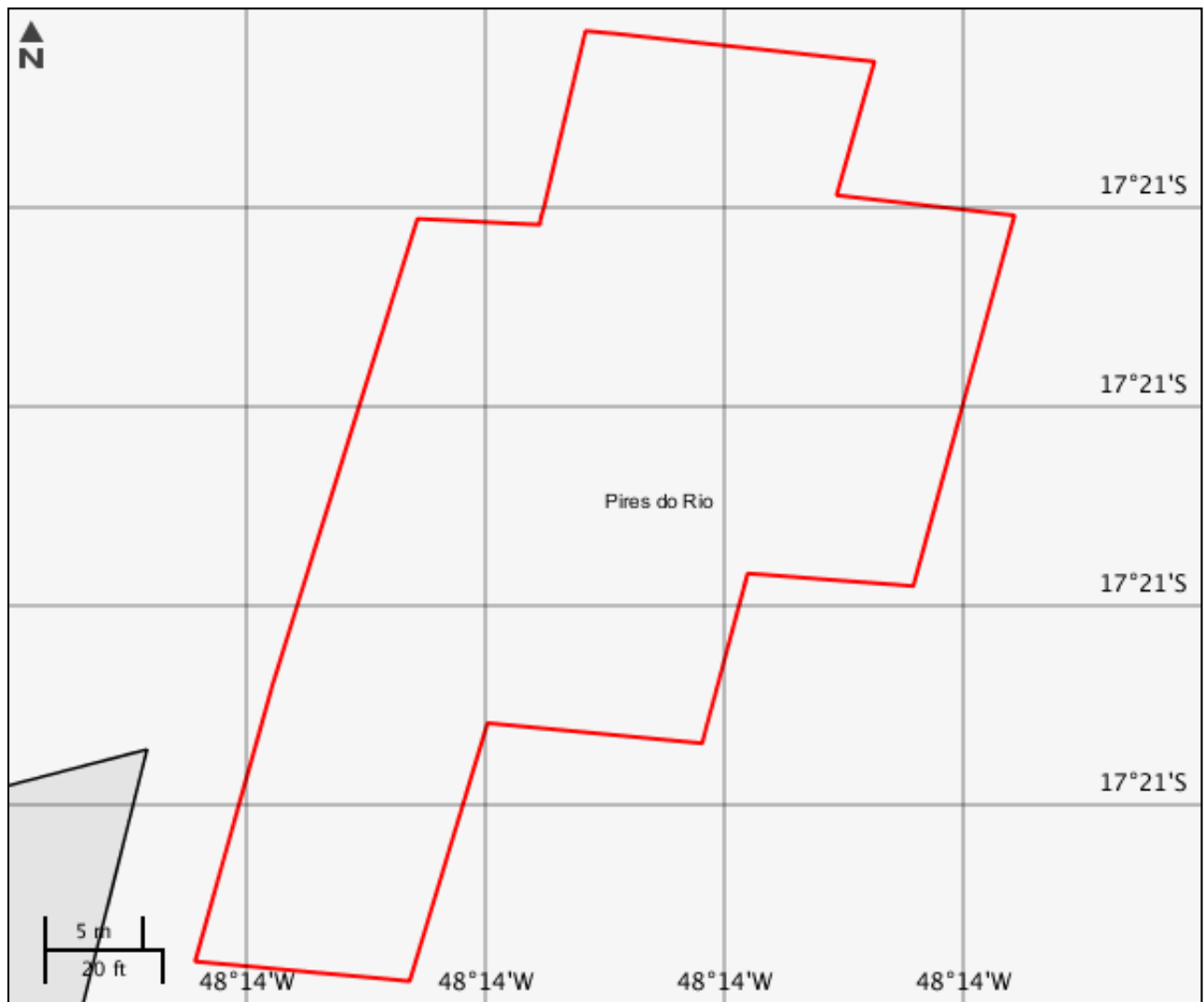
Mapa Temático Municípios



Municípios

Nenhum alvo potencial foi declarado pelo empreendedor para esse tema.

Mapa Temático Terras indígenas



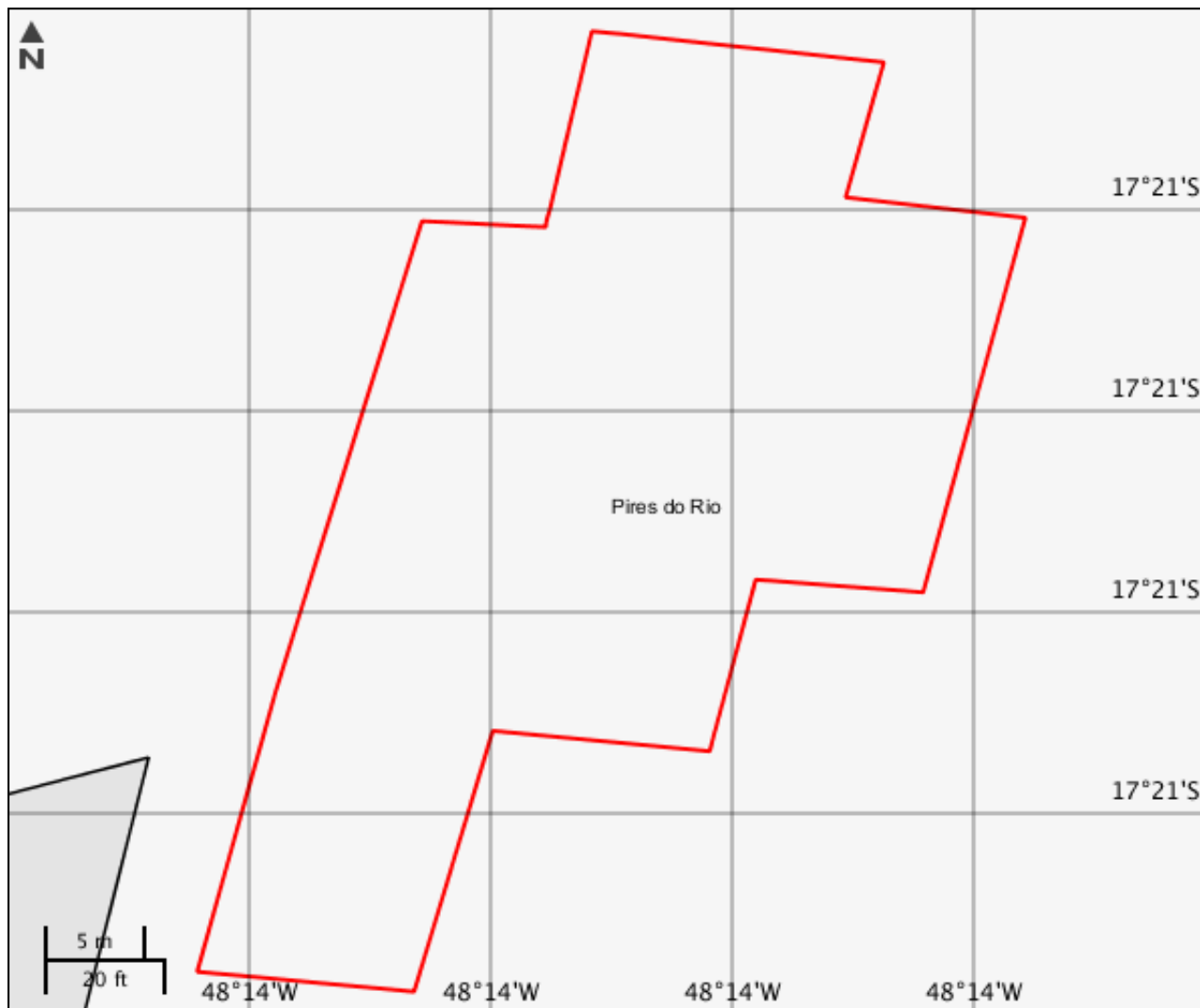
LEGENDA

- Terras indígenas
- Terras indígenas Potencialmente Afetados
- Área de Estudo
- Canteiro de Obras

Terras indígenas

Nenhum alvo potencial foi declarado pelo empreendedor para esse tema.

Mapa Temático Unidades de conservação



LEGENDA

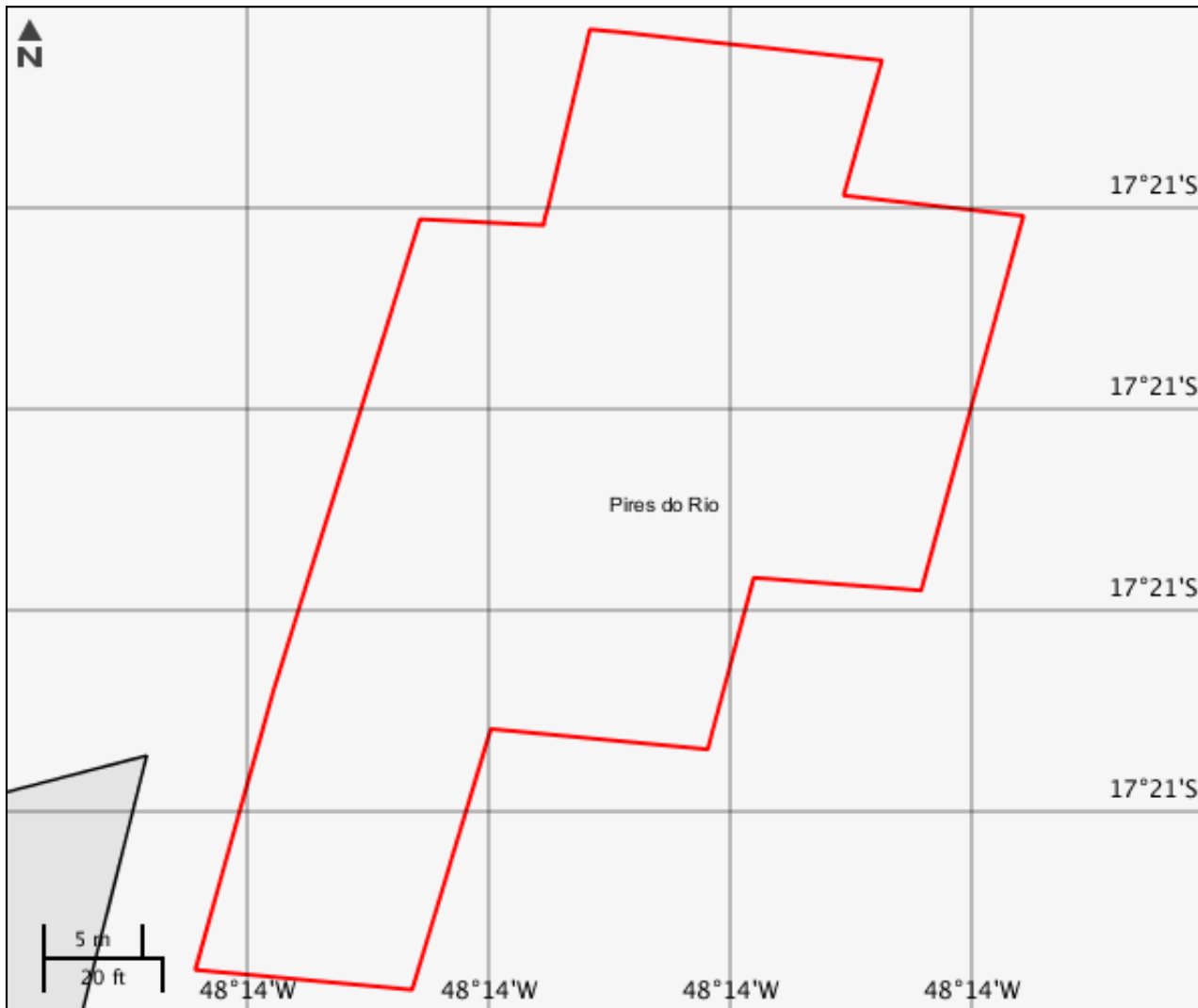
Unidades de conservação
■ Unidade de Proteção Integral
■ Unidade de Uso Sustentável

- ☒ UC Potencialmente Afetado(s)
- ☒ Área de Estudo
- ☒ Canteiro de Obras
- ☒ UC Desenhadas

Unidades de conservação

Nenhum alvo potencial foi declarado pelo empreendedor para esse tema.

Mapa Temático Amazônia legal



LEGENDA

- Amazônia legal
- Amazônia legal Potencialmente Afetados
- Área de Estudo
- Canteiro de Obras

CARACTERIZAR ÁREA DE ESTUDO - QUESTIONÁRIO**Meio Biótico**

- Sim Não - O projeto é localizado ou desenvolvido (total ou parcialmente) em Unidade de Conservação instituída pela União? (exceto em Áreas de Proteção Ambiental - APA, conforme Lei Complementar nº 140/2011)
- Sim Não - O projeto afeta Unidade de Conservação - UC ou sua Zona de Amortecimento - ZA (municipal , estadual ou federal)? Inexistindo ZA, deverá ser considerada a faixa de 3 mil metros a partir do limite da UC, exceto APA e RPPN
- Sim Não - O projeto implica supressão de vegetação primária ou vegetação secundária em estágio avançado de regeneração do bioma mata atlântica?

Meio Socioeconômico

- Sim Não - Há previsão de impacto (direto ou indireto) em centro histórico tombado?
- Sim Não - Há previsão de impacto (direto ou indireto) em Terras Indígenas, nos termos da legislação vigente?
- Sim Não - Há previsão de impacto (direto ou indireto) em Terras Quilombolas, nos termos da legislação vigente?
- Sim Não - O projeto implica remoção da população?
- Sim Não - Há previsão de impacto ambiental (direto ou indireto) em bens culturais acautelados em âmbito Federal, nos termos da legislação vigente?
- Sim Não - Há previsão de impacto (direto ou indireto) em meio aquático?
- Sim Não - Há previsão de impacto (direto ou indireto) em área urbana?
- Sim Não - Há previsão de impacto (direto ou indireto) em centro histórico urbano?

Meio Físico

- Sim Não - Há previsão de impacto (direto ou indireto) em Cavidades Naturais Subterrâneas?

Outras Informações

- Sim Não - O empreendimento trata exclusivamente de implantação e ampliação de pátios ferroviários, estruturas de apoio, ramais ou contornos localizados majoritariamente fora da faixa de domínio?
- Sim Não - A malha ferroviária à qual se insere o presente empreendimento, encontra-se com processo de licenciamento aberto (ordinário ou de regularização) no Ibama ou outro órgão de meio ambiente?
- Sim Não - Este é um empreendimento de caráter militar? (Leis Complementares nº 097/1999 e nº 140/2011)
- Sim Não - O projeto será desenvolvido dentro da faixa de domínio preexistente?

Este formulário de Solicitação de Licenciamento Ambiental (Ficha de Caracterização de Atividades - FCA) deve ser preenchido integralmente.

Todas as informações declaradas são de responsabilidade do empreendedor e empresa detentora da titularidade do empreendimento (CNPJ).

A omissão ou declaração falsa de informações impedirá a análise desta solicitação de licenciamento ambiental pelo IBAMA, sem prejuízo a outras penalidades previstas no Decreto-lei nº 2848/1940 (Código Penal) e Lei 9.605/1998 (Crimes Ambientais).

A Ficha de Caracterização de Atividades (FCA) é o documento eletrônico a ser preenchido para a Solicitação de Instauração de Processo de Licenciamento. A FCA não poderá ser editada após a confirmação de conclusão envio ao IBAMA.