



## FICHA DE CARACTERIZAÇÃO DE ATIVIDADE - FCA

FCA n° : 147384/2019

Data do Protocolo da FCA : 07/05/2019

N° Acompanhamento : 0015cd19b4ed49dd

### DADOS DO INTERESSADO

**Empreendedor:** CELPA

**CNPJ:** 04.895.728/0001-80

**Razão Social:** CELPA- CENTRAIS ELETRICA DO PARA S/A

**Porte da Empresa:** Porte Grande

### CARACTERIZAÇÃO DO PROJETO


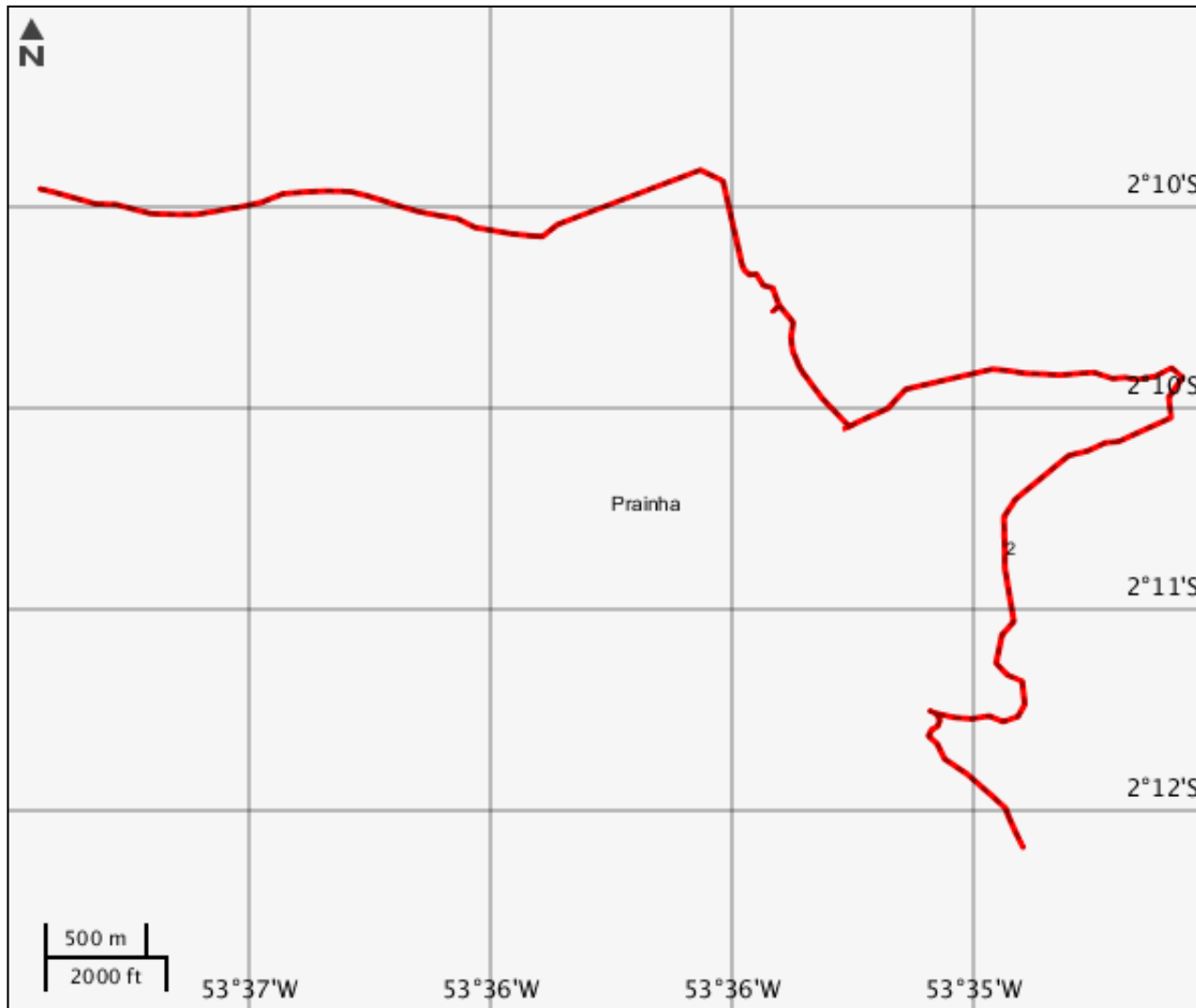
**Setor:** Energia

**Tipologia:** Linha de Transmissão

**Nome do Empreendimento:** PROJETO SANTA CRUZ (ID. 2308478)

**Descrição do Projeto (Atividade/Empreendimento):** O presente projeto possui uma extensão total de 11,23 Km e se localiza no município de Prainha, a cerca de 42 km ao sul de sua sede municipal, nas margens do rio Pará do Uruará. As coordenadas geográficas aproximadas dos extremos do traçado são: 2°10'04.20"S; 53°38'06.06"O / 2°10'40.47"S; 53°35'02.32"O e 2°12'11.12"S; 53°35'27.94"O. O município está inserido na Mesorregião Baixo Amazonas e Microrregião de Santarém. O traçado deste Projeto está parcialmente inserido na Reserva Extrativista Renascer (RESEX Renascer) e na sua Zona de Amortecimento. Não há interferência do presente projeto em Terras Indígenas ou outras áreas protegidas.

### LOCALIZAÇÃO DO EMPREENDIMENTO E DA ÁREA DE ESTUDO PROPOSTA

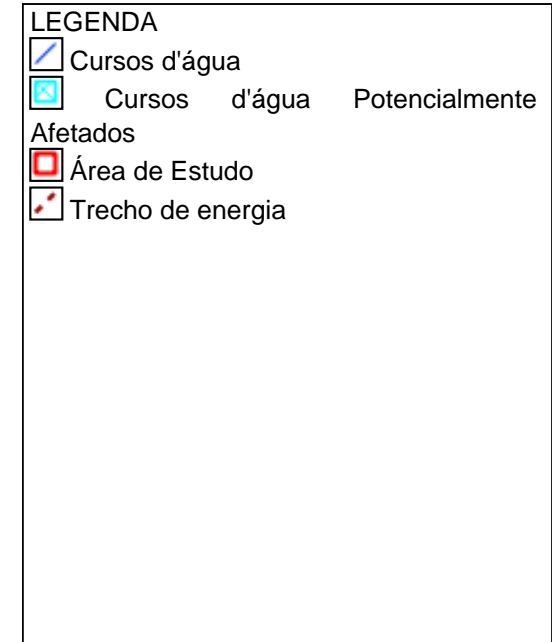
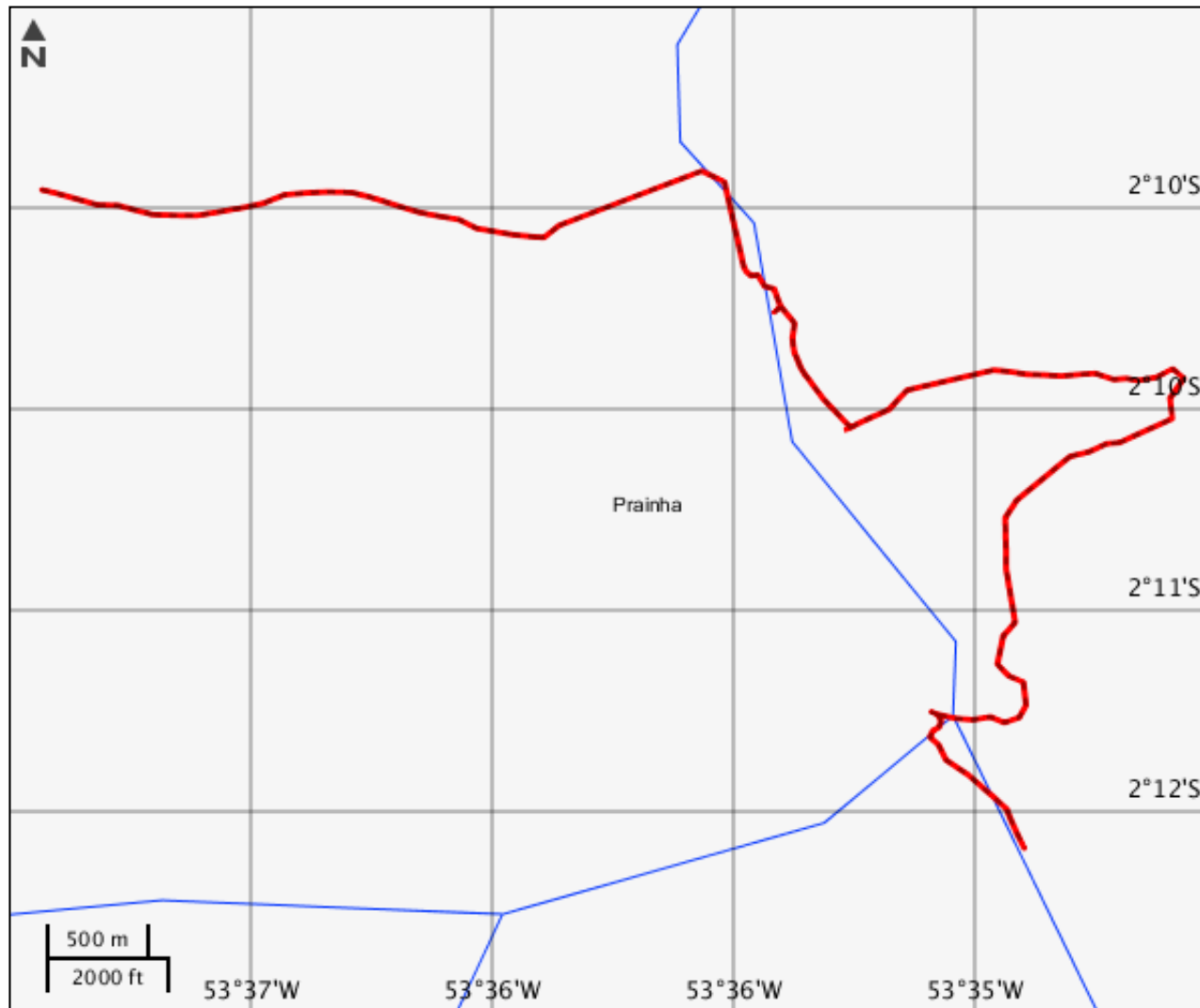


**ELEMENTOS DO PROJETO****Área de Estudo****Estrutura 1****Trecho de energia****Estrutura 2**

<b>Tipo linha</b>	<b>Extensão (km)</b>	<b>Km inicial</b>	<b>Km final</b>
Distribuição	11,23	0	11,23
<b>Tensão (kV)</b>	<b>Tipo circuito</b>	<b>Corredor de LTs?</b>	<b>Desc faixa</b>
34,5	Simplex	Não	Não há
<b>Tipo intervenção</b>	<b>Situação</b>	-	-
Implantação	Em projeto	-	-

**CARACTERIZAR ÁREA DE ESTUDO - MAPAS TEMÁTICOS**

**Mapa Temático Cursos d'água**




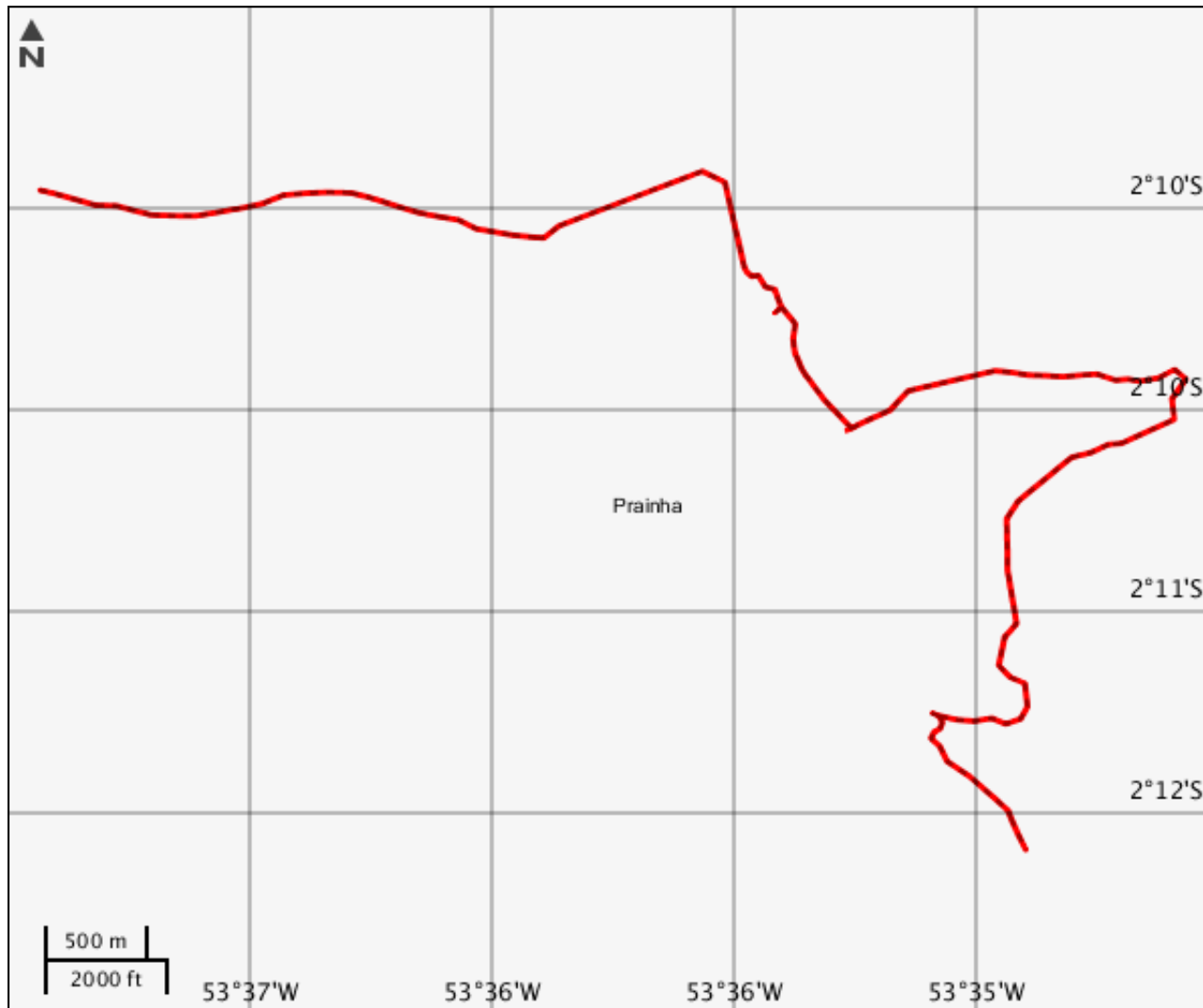
---

**Cursos d'água**

---

Nenhum alvo potencial foi declarado pelo empreendedor para esse tema.

Mapa Temático Massa d'água



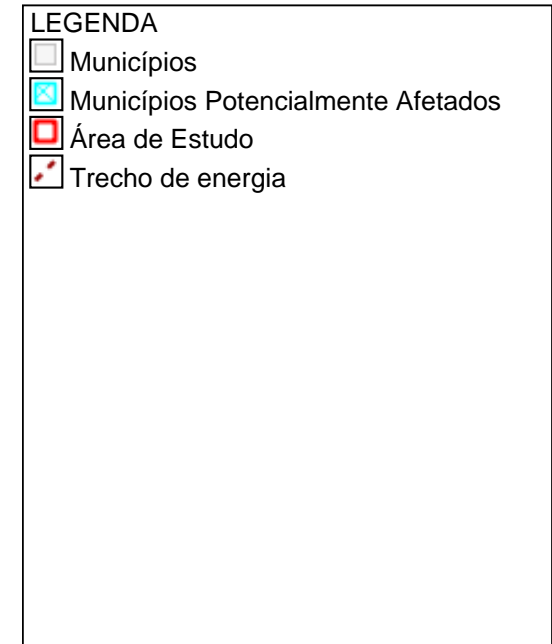
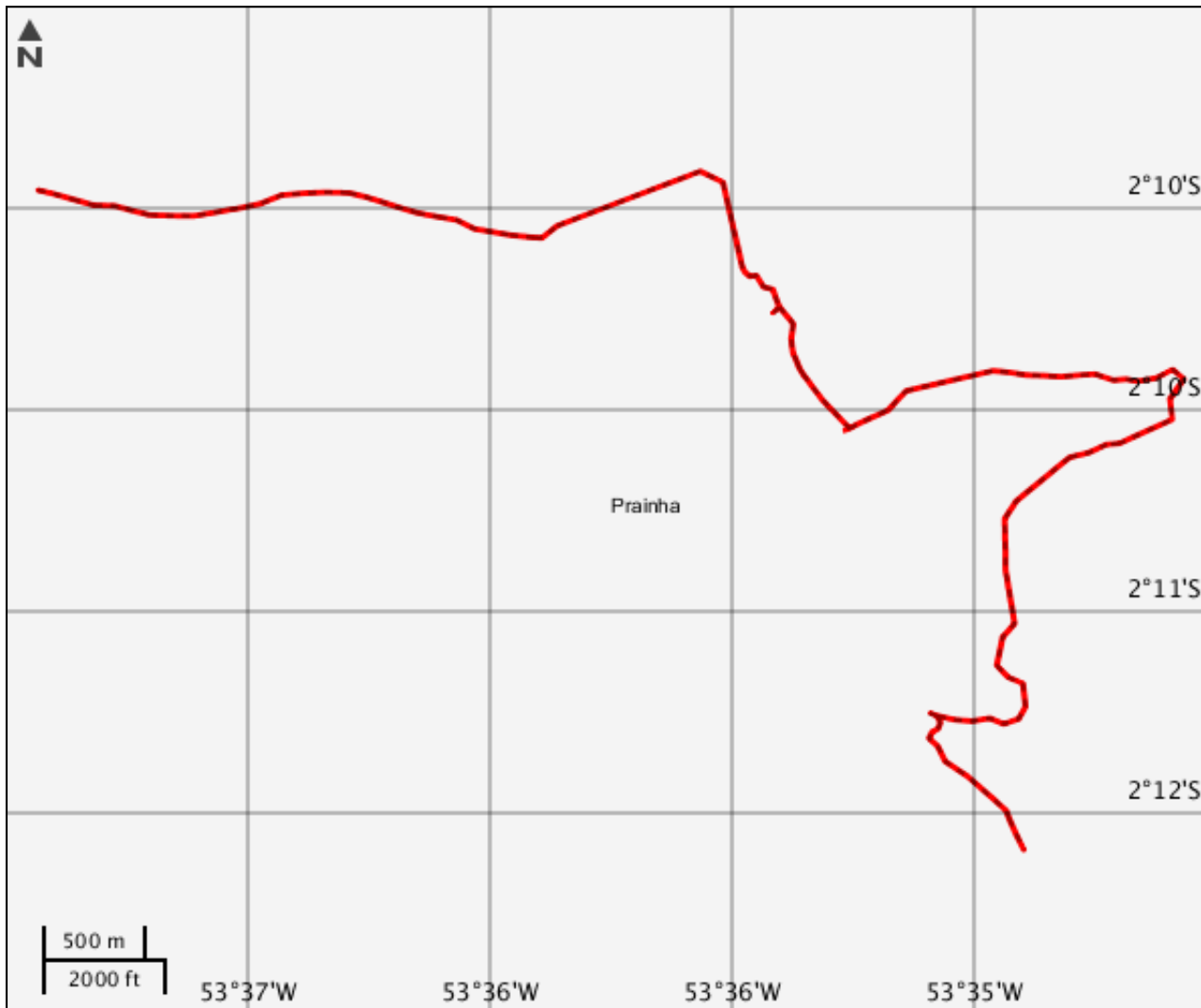
---

**Massa d'água**

---

Nenhum alvo potencial foi declarado pelo empreendedor para esse tema.

Mapa Temático Municípios





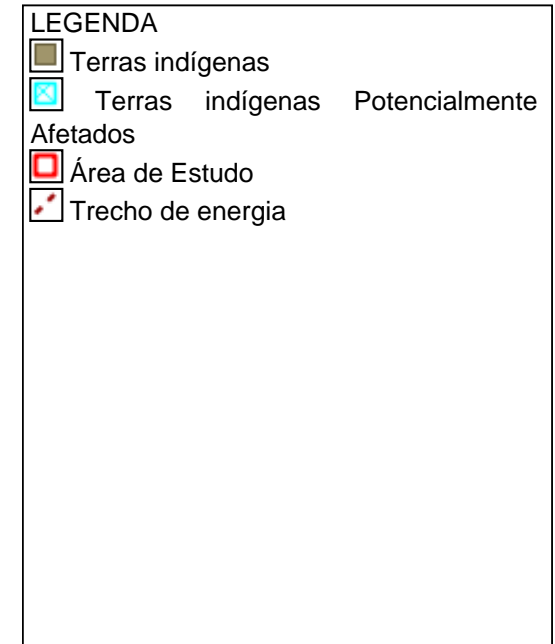
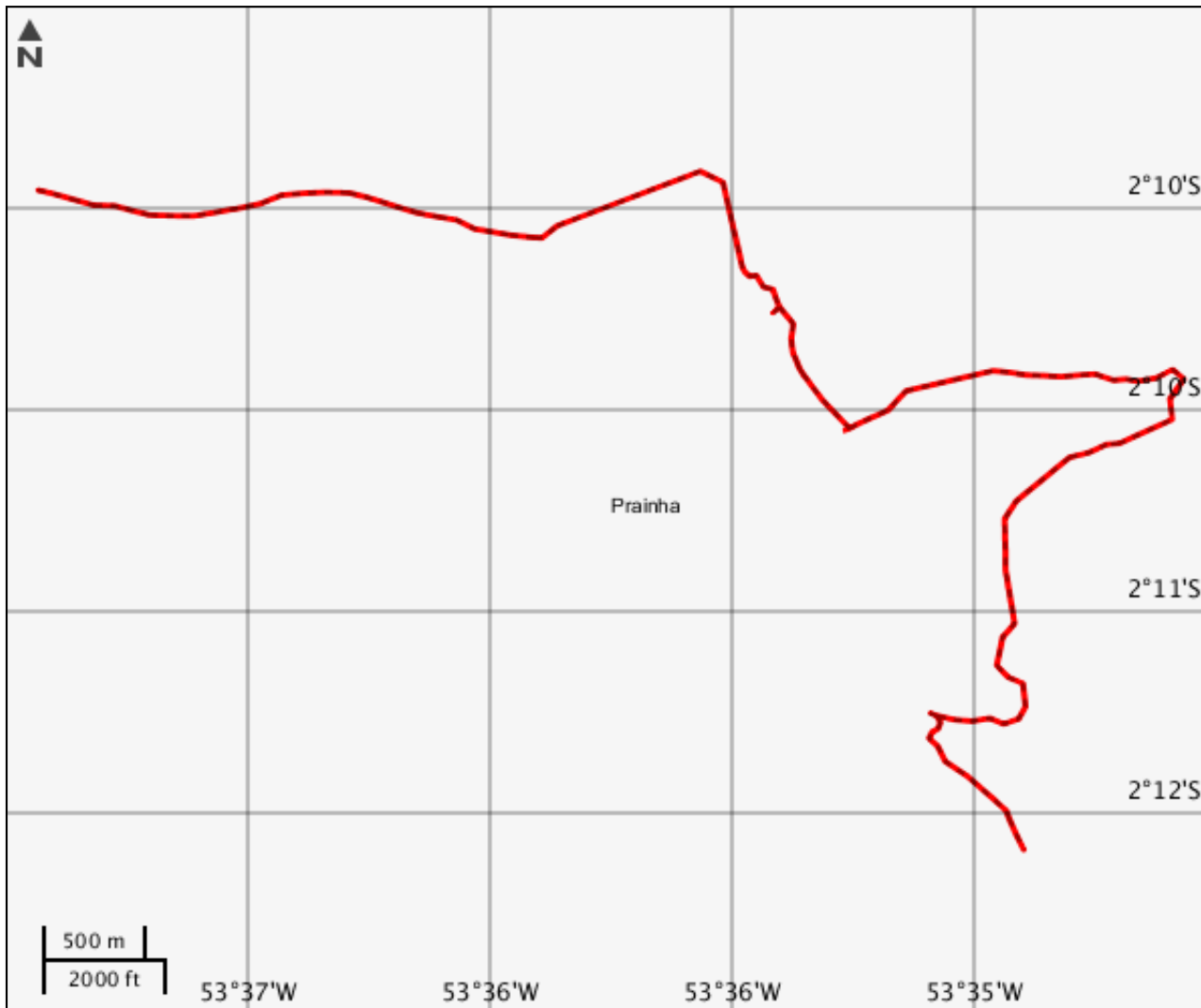
---

**Municípios**

---

Nenhum alvo potencial foi declarado pelo empreendedor para esse tema.

Mapa Temático Terras indígenas



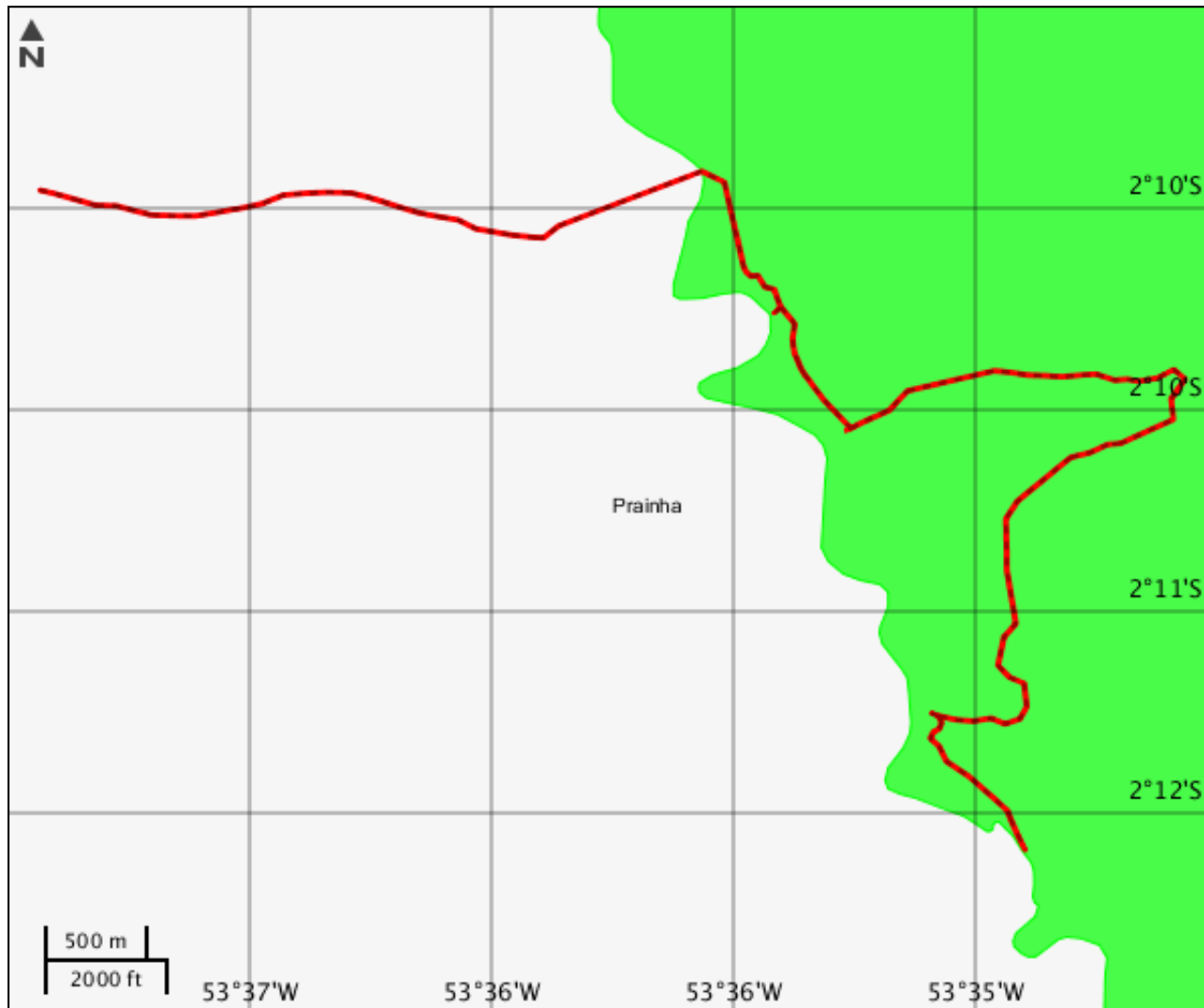
---

**Terras indígenas**

---

Nenhum alvo potencial foi declarado pelo empreendedor para esse tema.

Mapa Temático Unidades de conservação



**LEGENDA**

Unidades de conservação

- Unidade de Proteção Integral
- Unidade de Uso Sustentável

- ☐ UC Potencialmente Afetado(s)
- ☐ Área de Estudo
- ☐ Trecho de energia
- ☐ UC Desenhadas

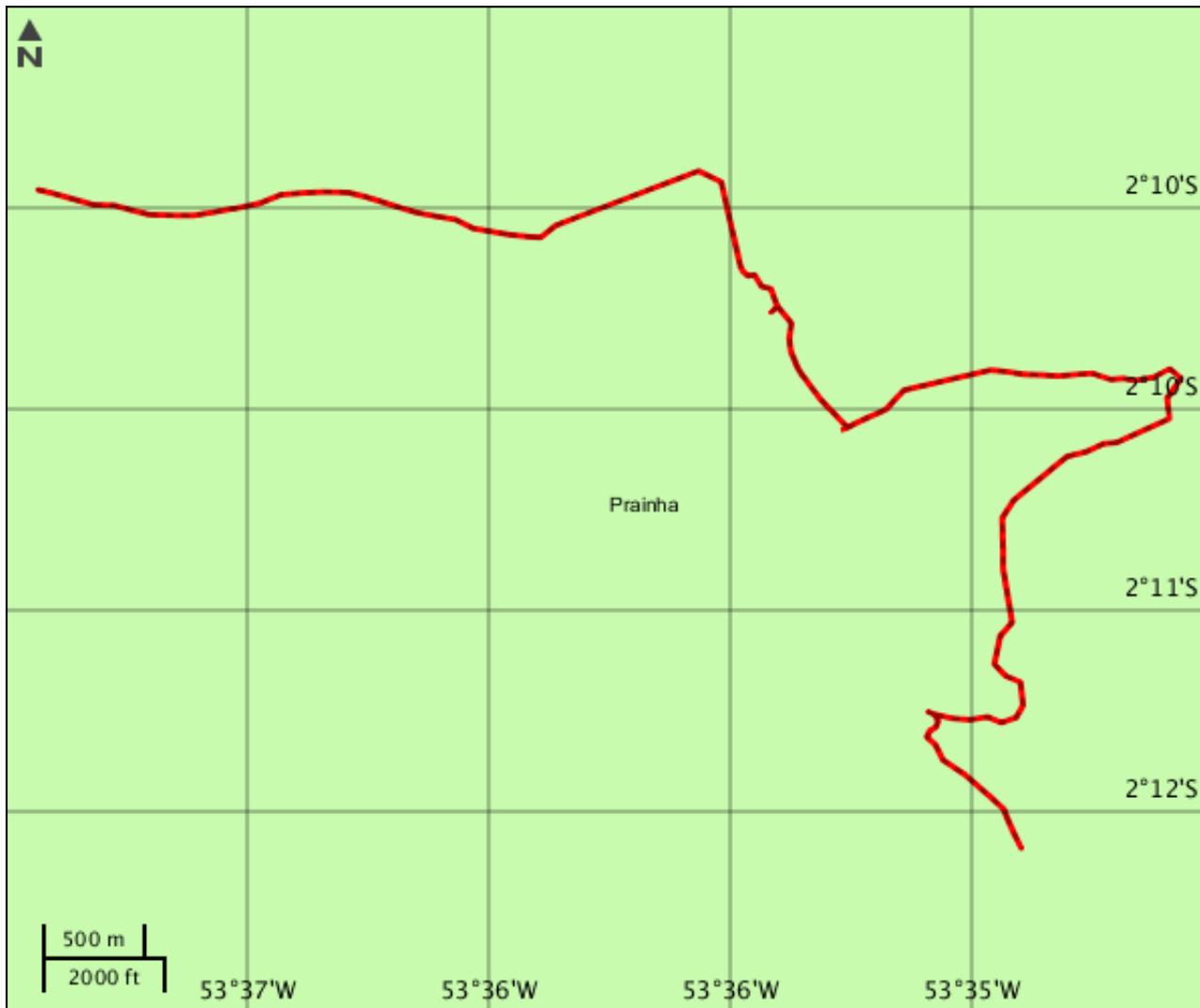
---

**Unidades de conservação**

---

Nenhum alvo potencial foi declarado pelo empreendedor para esse tema.

Mapa Temático Amazônia legal



**LEGENDA**

- Amazônia legal
- Amazônia legal Potencialmente Afetados
- Área de Estudo
- Trecho de energia



**CARACTERIZAR ÁREA DE ESTUDO - QUESTIONÁRIO****Meio Biótico**

- Sim  Não - Há previsão de impacto ambiental (direto ou indireto) à unidades de conservação de proteção integral, nos termos da Resolução Conama nº 428/2010?
- Sim  Não - O empreendimento localiza-se em uma região de lacuna de dados biológicos, considerando os levantamentos técnicos e científicos registrados na literatura?
- Sim  Não - Há grande contínuo florestal na região do empreendimento?
- Sim  Não - Há previsão de impacto ambiental (direto ou indireto) à sítios de reprodução e descanso identificados nas rotas de aves migratórias?
- Sim  Não - Há previsão de impacto ambiental (direto ou indireto) à sítios com endemismo restrito ou que abrigam espécies da fauna e flora ameaçadas de extinção reconhecidas oficialmente?
- Sim  Não - Há previsão de supressão de vegetação nativa na Área Diretamente Afetada pelo empreendimento?
- Sim  Não - Há previsão de supressão de vegetação nativa arbórea acima de 30% da área total da faixa de servidão definida pela Declaração de Utilidade Pública ou de acordo com a norma ABNT NBR 5422/1985 e suas atualizações, conforme o caso?
- Sim  Não - Há previsão de supressão de vegetação nativa arbórea acima de 60% da área total da faixa de servidão definida pela Declaração de Utilidade Pública ou de acordo com a norma ABNT NBR 5422/1985 e suas atualizações, conforme o caso?
- Sim  Não - Há previsão de supressão de vegetação nativa primária ou secundária em estágio avançado de regeneração da Mata Atlântica?

**Meio Socioeconômico**

- Sim  Não - Há previsão de impacto (direto ou indireto) em Terras Indígenas, nos termos da legislação vigente?
- Sim  Não - Há previsão de impacto (direto ou indireto) em Terras Quilombolas, nos termos da legislação vigente?
- Sim  Não - Há previsão de impacto ambiental (direto ou indireto) à outras populações tradicionais?
- Sim  Não - Há previsão de impacto ambiental (direto ou indireto) em bens culturais acautelados em âmbito Federal, nos termos da legislação vigente?
- Sim  Não - Na área atingida pelo empreendimento, há predomínio de pequenas propriedades rurais?
- Sim  Não - O empreendimento está localizado em município pertencentes às áreas de risco ou endêmicas para malária?
- Sim  Não - Há previsão de impacto socioambiental (direto ou indireto) nas atividades tradicionais, culturais, sociais, econômicas ou de lazer?
- Sim  Não - O empreendimento intercepta área urbana consolidada ou em expansão, considerando os Planos Diretores de Ordenamento Territoriais (PDOTs) aprovados nos municípios ou no Distrito Federal, se for o caso?
- Sim  Não - Há previsão de remoção de população que implique na inviabilização da comunidade e/ou sua completa remoção?
- Sim  Não - O empreendimento afetará áreas ou bens considerados patrimônio histórico, cultural, de lazer ou turístico?
- Sim  Não - Há previsão de impacto (direto ou indireto) em área urbana?



- Sim  Não - Há previsão de impacto (direto ou indireto) em centro histórico urbano?
- Sim  Não - Há previsão de impacto (direto ou indireto) em centro histórico tombado?

### Meio Físico

- Sim  Não - Há previsão de impacto (direto ou indireto) em meio aquático?
- Sim  Não - Há previsão de impacto (direto ou indireto) em Cavidades Naturais Subterrâneas?
- Sim  Não - Há registros de sítios arqueológicos ou paleontológicos na região atingida pelo empreendimento?
- Sim  Não - Há previsão de impacto ambiental (direto ou indireto) à área suscetíveis a regimes sazonais ou permanentes de alagamento?
- Sim  Não - Há previsão de impacto ambiental (direto ou indireto) à regiões com relevo acidentado e/ou declividade acentuada (serras, escarpas, etc.)?

### Outras Informações

- Sim  Não - O empreendimento está localizado paralelamente à outros empreendimentos da mesma tipologia, formando corredores de sistemas de transmissão de energia?
- Sim  Não - O empreendimento está localizado ao longo de faixa de domínio de rodovias, ferrovias ou outros empreendimentos lineares pré-existentes?



Este formulário de Solicitação de Licenciamento Ambiental (Ficha de Caracterização de Atividades - FCA) deve ser preenchido integralmente.

Todas as informações declaradas são de responsabilidade do empreendedor e empresa detentora da titularidade do empreendimento (CNPJ).

A omissão ou declaração falsa de informações impedirá a análise desta solicitação de licenciamento ambiental pelo IBAMA, sem prejuízo a outras penalidades previstas no Decreto-lei nº 2848/1940 (Código Penal) e Lei 9.605/1998 (Crimes Ambientais).

A Ficha de Caracterização de Atividades (FCA) é o documento eletrônico a ser preenchido para a Solicitação de Instauração de Processo de Licenciamento. A FCA não poderá ser editada após a confirmação de conclusão envio ao IBAMA.