



FICHA DE CARACTERIZAÇÃO DE ATIVIDADE - FCA

FCA nº : 147372/2019

Data do Protocolo da FCA : 11/06/2019

Nº Acompanhamento : 0015cfff20784ef9

DADOS DO INTERESSADO

Empreendedor: PORTO SUDESTE DO BRASIL

CNPJ: 08.310.839/0001-38

Razão Social: MMX PORTO SUDESTE LTDA

Porte da Empresa: Porte Grande

CARACTERIZAÇÃO DO PROJETO


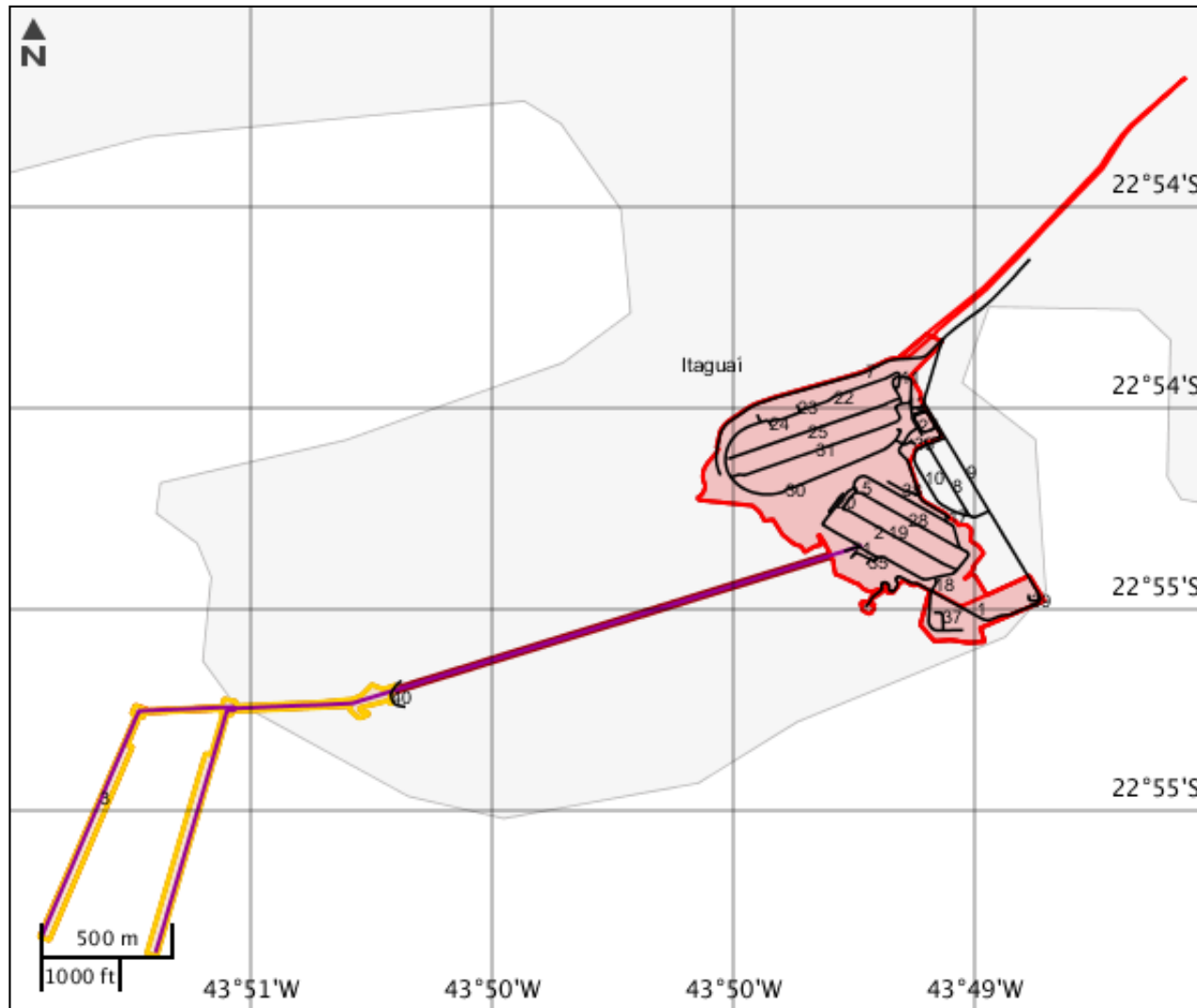
Setor: Transporte

Tipologia: Transporte Hidroviário Marítimo

Nome do Empreendimento: Porto Sudeste do Brasil

Descrição do Projeto (Atividade/Empreendimento): Ampliação de Terminal marítimo de uso privativo.

LOCALIZAÇÃO DO EMPREENDIMENTO E DA ÁREA DE ESTUDO PROPOSTA



ELEMENTOS DO PROJETO**Área de Estudo****Estrutura 1****Área de Porto****Estrutura 2**

Nome	Área (m²)	Tipo intervenção	Situação
PSB - Porto Sudeste do Brasil	776779,17	Utilização de estrutura existente	Em operação

Área de Terminal**Estrutura 3**

Nome	Área (m²)	Tipo intervenção	Situação
PSB - Porto Sudeste do Brasil	95850,34	Manutenção	Em operação

Ponte de Acesso**Estrutura 4**

Técnica construtiva	Extensão (m)	Largura (m)	Tipo intervenção
Fechada	4754,38	25	Manutenção
Situação	-	-	-
Em operação	-	-	-

Retroárea**Estrutura 5**

Técnica construtiva	Área (m²)	Tipo intervenção	Situação
Aberta (vazada)	647391,58	Manutenção	Em operação

Via de Acesso**Estrutura 6**

Extensão (km)	Largura (m)	Temporalidade	Tipo intervenção
,83	3	Permanente	Manutenção
Situação	-	-	-
Em operação	-	-	-

Estrutura 7

Extensão (km)	Largura (m)	Temporalidade	Tipo intervenção
1,54	9	Permanente	Manutenção
Situação	-	-	-
Em operação	-	-	-

Estrutura 8

Extensão (km)	Largura (m)	Temporalidade	Tipo intervenção
,43	3	Permanente	Manutenção
Situação	-	-	-
Em operação	-	-	-

Estrutura 9

Extensão (km)	Largura (m)	Temporalidade	Tipo intervenção
1,21	9	Permanente	Manutenção
Situação	-	-	-
Em operação	-	-	-

Estrutura 10

Extensão (km)	Largura (m)	Temporalidade	Tipo intervenção
,48	3	Permanente	Manutenção
Situação	-	-	-
Em operação	-	-	-

Estrutura 11			
Extensão (km)	Largura (m)	Temporalidade	Tipo intervenção
,44	3	Permanente	Manutenção
Situação	-	-	-
Em operação	-	-	-

Estrutura 12			
Extensão (km)	Largura (m)	Temporalidade	Tipo intervenção
,03	3	Permanente	Manutenção
Situação	-	-	-
Em operação	-	-	-

Estrutura 13			
Extensão (km)	Largura (m)	Temporalidade	Tipo intervenção
,04	3	Permanente	Manutenção
Situação	-	-	-
Em operação	-	-	-

Estrutura 14			
Extensão (km)	Largura (m)	Temporalidade	Tipo intervenção
,12	3	Permanente	Manutenção
Situação	-	-	-
Em operação	-	-	-

Estrutura 15			
Extensão (km)	Largura (m)	Temporalidade	Tipo intervenção
,48	7	Permanente	Manutenção
Situação	-	-	-
Em operação	-	-	-

Estrutura 16			
Extensão (km)	Largura (m)	Temporalidade	Tipo intervenção
1,41	3	Permanente	Manutenção
Situação	-	-	-
Em operação	-	-	-

Estrutura 17			
Extensão (km)	Largura (m)	Temporalidade	Tipo intervenção
,01	3	Permanente	Manutenção
Situação	-	-	-
Em operação	-	-	-

Estrutura 18			
Extensão (km)	Largura (m)	Temporalidade	Tipo intervenção
,07	3	Permanente	Manutenção
Situação	-	-	-
Em operação	-	-	-

Estrutura 19			
Extensão (km)	Largura (m)	Temporalidade	Tipo intervenção
,59	3	Permanente	Manutenção
Situação	-	-	-
Em operação	-	-	-

Estrutura 20			
Extensão (km)	Largura (m)	Temporalidade	Tipo intervenção
,1	3	Permanente	Manutenção
Situação	-	-	-
Em operação	-	-	-

Estrutura 21			
Extensão (km)	Largura (m)	Temporalidade	Tipo intervenção
,05	3	Permanente	Manutenção
Situação	-	-	-
Em operação	-	-	-

Estrutura 22			
Extensão (km)	Largura (m)	Temporalidade	Tipo intervenção
,65	3	Permanente	Manutenção
Situação	-	-	-
Em operação	-	-	-

Estrutura 23			
Extensão (km)	Largura (m)	Temporalidade	Tipo intervenção
,03	3	Permanente	Manutenção
Situação	-	-	-
Em operação	-	-	-

Estrutura 24			
Extensão (km)	Largura (m)	Temporalidade	Tipo intervenção
,02	3	Permanente	Manutenção
Situação	-	-	-
Em operação	-	-	-

Estrutura 25			
Extensão (km)	Largura (m)	Temporalidade	Tipo intervenção
,61	3	Permanente	Manutenção
Situação	-	-	-
Em operação	-	-	-

Estrutura 26			
Extensão (km)	Largura (m)	Temporalidade	Tipo intervenção
,2	3	Permanente	Manutenção
Situação	-	-	-
Em operação	-	-	-

Estrutura 27			
Extensão (km)	Largura (m)	Temporalidade	Tipo intervenção
,17	3	Permanente	Manutenção
Situação	-	-	-
Em operação	-	-	-

Estrutura 28			
Extensão (km)	Largura (m)	Temporalidade	Tipo intervenção
,44	3	Permanente	Manutenção
Situação	-	-	-
Em operação	-	-	-

Estrutura 29			
Extensão (km)	Largura (m)	Temporalidade	Tipo intervenção
,03	3	Permanente	Manutenção
Situação	-	-	-
Em operação	-	-	-

Estrutura 30			
Extensão (km)	Largura (m)	Temporalidade	Tipo intervenção
1,02	3	Permanente	Manutenção
Situação	-	-	-
Em operação	-	-	-

Estrutura 31			
Extensão (km)	Largura (m)	Temporalidade	Tipo intervenção
,64	3	Permanente	Manutenção
Situação	-	-	-
Em operação	-	-	-

Estrutura 32			
Extensão (km)	Largura (m)	Temporalidade	Tipo intervenção
,04	3	Permanente	Manutenção
Situação	-	-	-
Em operação	-	-	-

Estrutura 33			
Extensão (km)	Largura (m)	Temporalidade	Tipo intervenção
,02	3	Permanente	Manutenção
Situação	-	-	-
Em operação	-	-	-

Estrutura 34			
Extensão (km)	Largura (m)	Temporalidade	Tipo intervenção
,12	3	Permanente	Manutenção
Situação	-	-	-
Em operação	-	-	-

Estrutura 35			
Extensão (km)	Largura (m)	Temporalidade	Tipo intervenção
,02	3	Permanente	Manutenção
Situação	-	-	-
Em operação	-	-	-

Estrutura 36			
Extensão (km)	Largura (m)	Temporalidade	Tipo intervenção
,27	3	Permanente	Manutenção
Situação	-	-	-
Em operação	-	-	-

Estrutura 37			
Extensão (km)	Largura (m)	Temporalidade	Tipo intervenção
,1	3	Permanente	Manutenção
Situação	-	-	-
Em operação	-	-	-

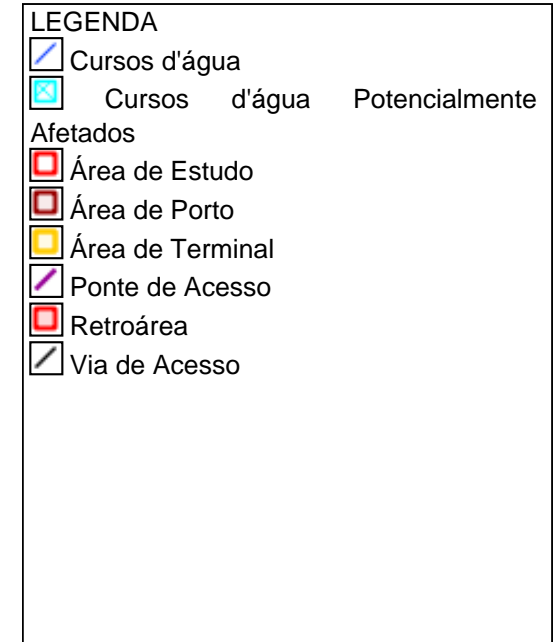
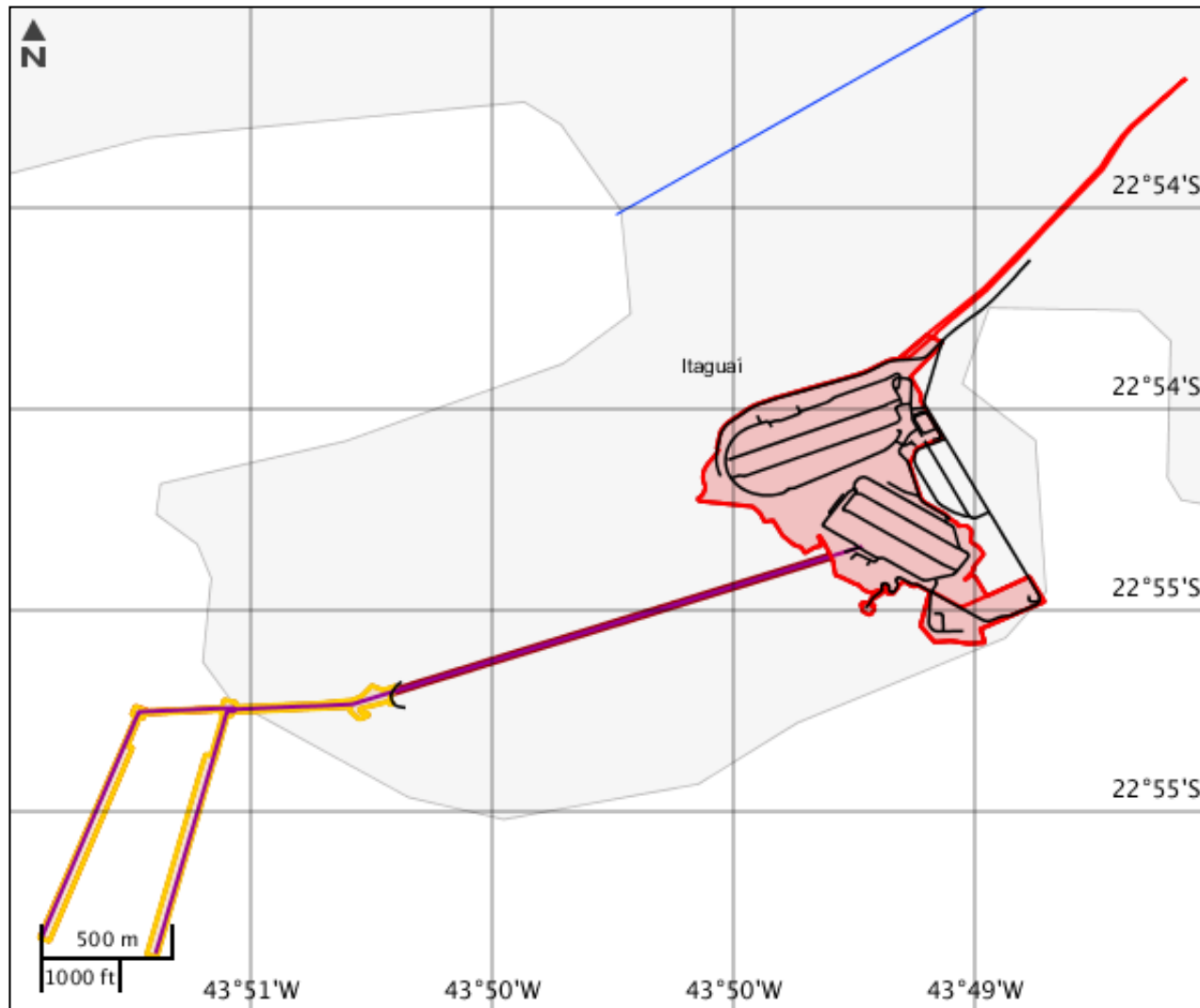
Estrutura 38			
Extensão (km)	Largura (m)	Temporalidade	Tipo intervenção
,13	7	Permanente	Manutenção
Situação	-	-	-
Em operação	-	-	-

Estrutura 39			
Extensão (km)	Largura (m)	Temporalidade	Tipo intervenção
,06	3	Permanente	Manutenção
Situação	-	-	-
Em operação	-	-	-

Estrutura 40			
Extensão (km)	Largura (m)	Temporalidade	Tipo intervenção
,15	5	Permanente	Manutenção
Situação	-	-	-
Em operação	-	-	-

CARACTERIZAR ÁREA DE ESTUDO - MAPAS TEMÁTICOS

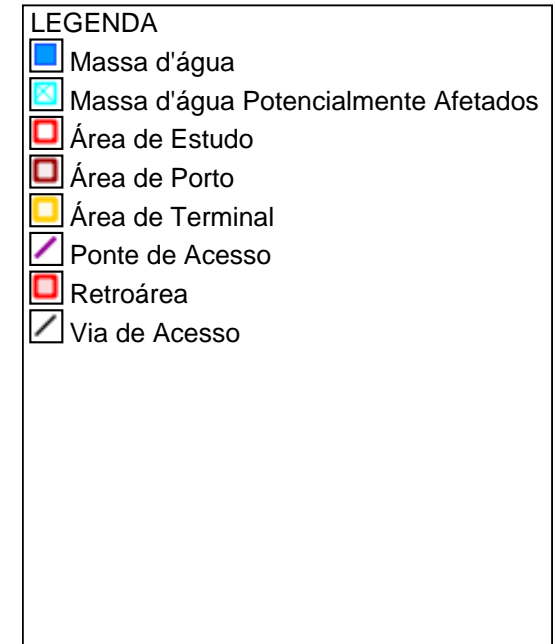
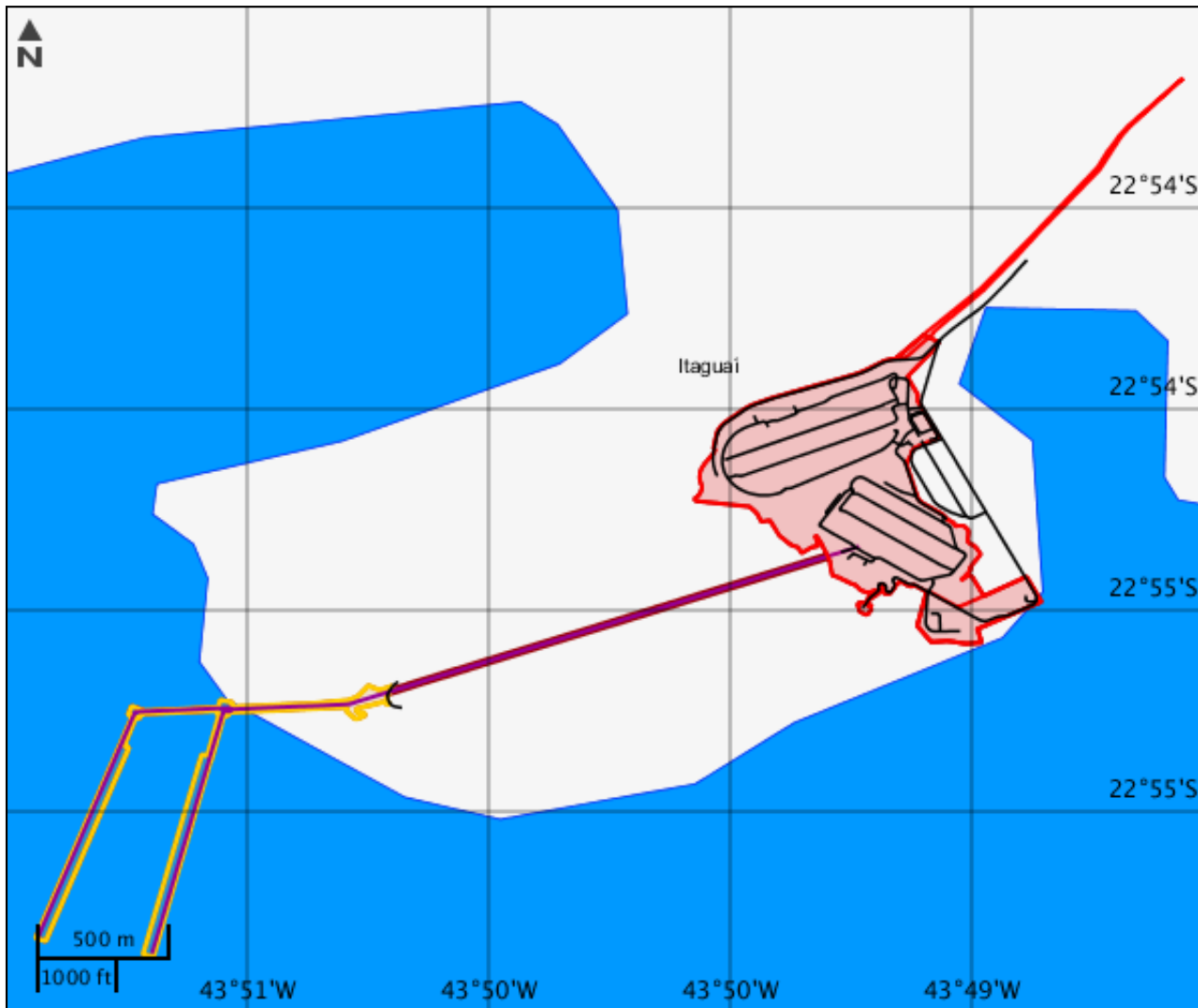
Mapa Temático Cursos d'água



Cursos d'água

Nenhum alvo potencial foi declarado pelo empreendedor para esse tema.


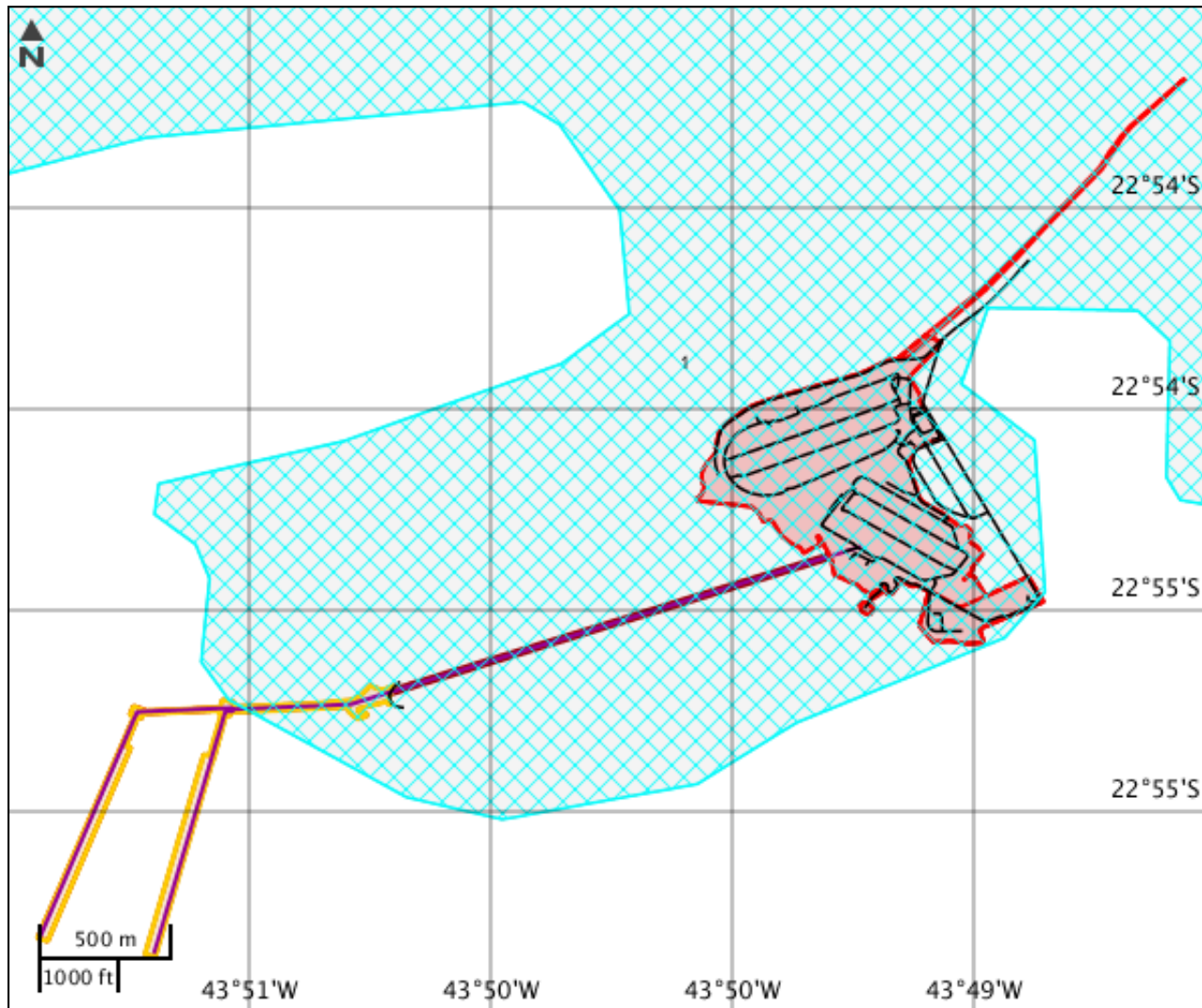
Mapa Temático Massa d'água



Massa d'água

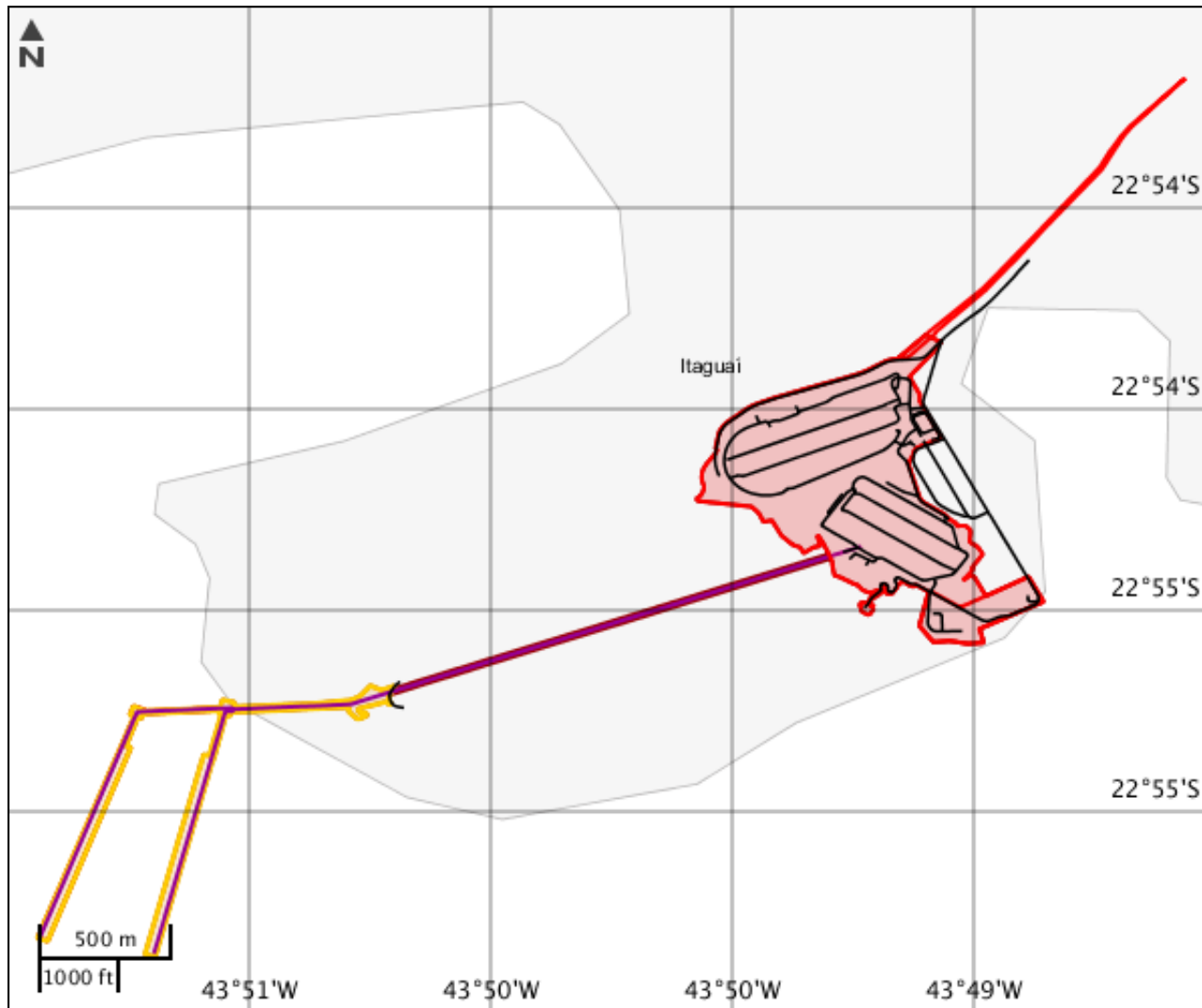
	Nome	Tipo de massa d'água	Tipo genérico	Curso d'água associado	Fluxo	Navegabilidade
1	Oceano Atlântico	Oceano	Oceano	Oceano Atlântico	Permanente	Sem Informação

Mapa Temático Municípios



Municípios			
	Código município	Nome	Sigla UF
1	3302007	Itaguaí	RJ
2	3302601	Mangaratiba	RJ

Mapa Temático Terras indígenas



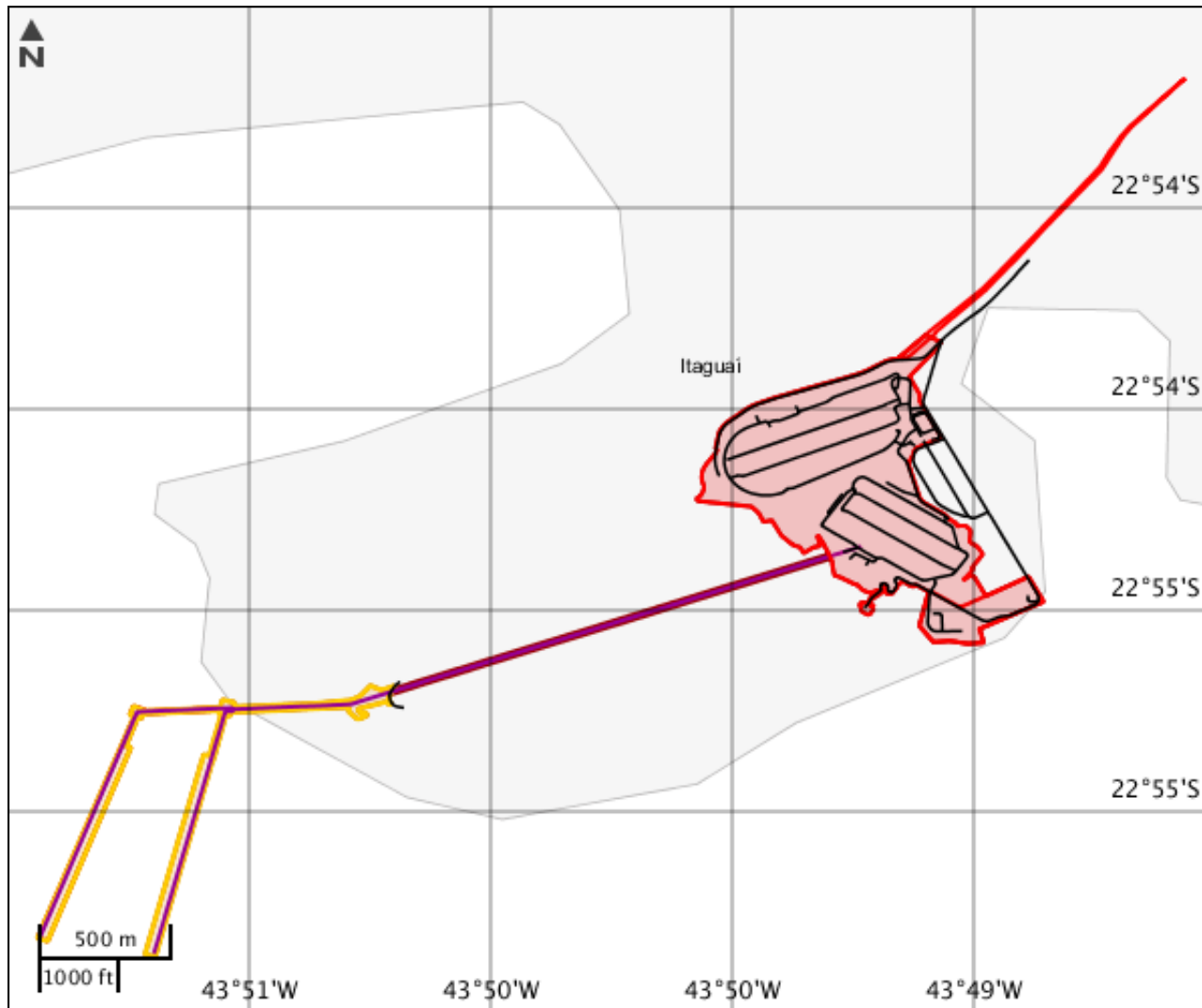
LEGENDA

- Terras indígenas
- Terras indígenas Potencialmente Afetados
- Área de Estudo
- Área de Porto
- Área de Terminal
- Ponte de Acesso
- Retroárea
- Via de Acesso

Terras indígenas

Nenhum alvo potencial foi declarado pelo empreendedor para esse tema.

Mapa Temático Unidades de conservação



LEGENDA

Unidades de conservação

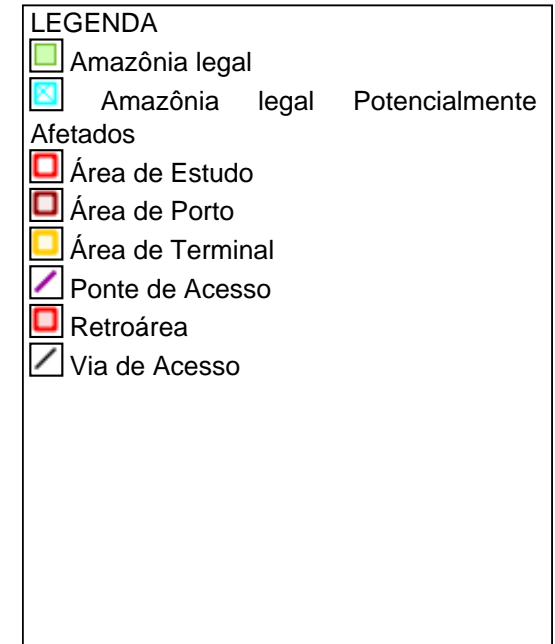
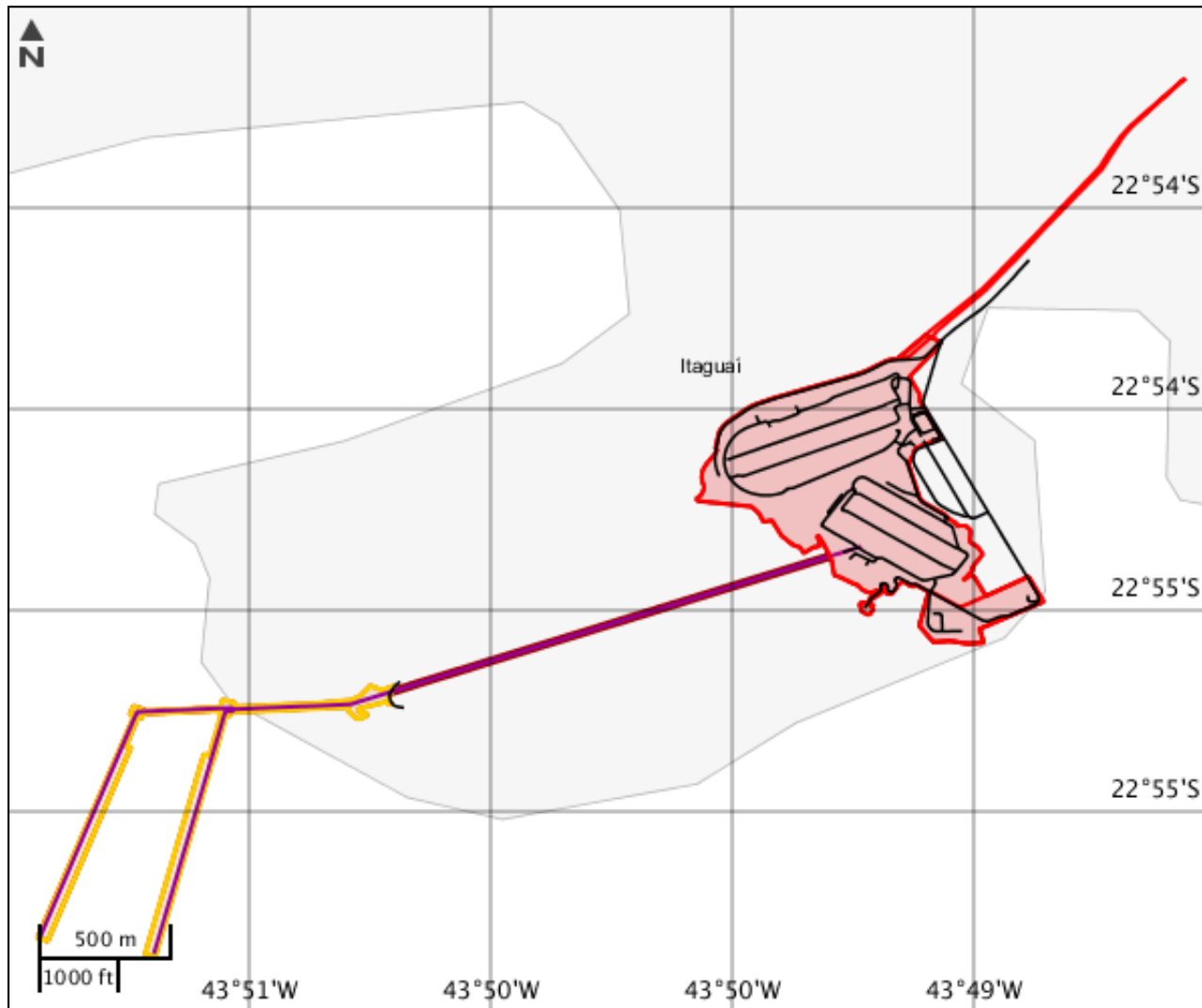
- Unidade de Proteção Integral
- Unidade de Uso Sustentável

- ☐ UC Potencialmente Afetado(s)
- ☐ Área de Estudo
- ☐ Área de Porto
- ☐ Área de Terminal
- ☐ Ponte de Acesso
- ☐ Retroárea
- ☐ Via de Acesso
- ☐ UC Desenhadas

Unidades de conservação

Nenhum alvo potencial foi declarado pelo empreendedor para esse tema.

Mapa Temático Amazônia legal



CARACTERIZAR ÁREA DE ESTUDO - QUESTIONÁRIO**Meio Biótico**

- Sim Não - Há previsão de supressão de vegetação nativa na Área Diretamente Afetada pelo empreendimento?
- Sim Não - O empreendimento afetará áreas de reprodução de tartarugas, aves ou mamíferos marinhos?
- Sim Não - A área de estudo proposta abrange unidades de conservação instituídas pela União? (exceto em Áreas de Proteção Ambiental - APA, conforme Lei Complementar 140/2011)
- Sim Não - Há previsão de impacto ambiental (direto ou indireto) à sítios de reprodução e descanso identificados nas rotas de aves migratórias, endemismo restrito e espécies ameaçadas de extinção reconhecidas oficialmente?
- Sim Não - Há previsão de supressão de vegetação primária ou secundária em estágio avançado de regeneração da Mata Atlântica?

Meio Socioeconômico

- Sim Não - Há previsão de impacto (direto ou indireto) em Terras Indígenas, nos termos da legislação vigente?
- Sim Não - O projeto apresenta elementos que gerem possíveis interferências em terras indígenas nos casos excepcionais de distância estabelecida na legislação vigente?
- Sim Não - Há previsão de impacto (direto ou indireto) em Terras Quilombolas, nos termos da legislação vigente?
- Sim Não - O projeto apresenta elementos que gerem possíveis interferências em terras quilombolas nos casos excepcionais de distância estabelecida na legislação vigente?
- Sim Não - O projeto apresenta elementos que gerem possíveis interferências em áreas ou regiões de risco ou endêmicas para malária conforme distância estabelecida na legislação vigente?
- Sim Não - O projeto apresenta elementos que gerem possíveis interferências em áreas ou regiões de risco ou endêmicas para malária nos casos excepcionais de distâncias, conforme a Portaria Interministerial 419/2011?
- Sim Não - Há previsão de impacto ambiental (direto ou indireto) em bens culturais acautelados em âmbito Federal, nos termos da legislação vigente?
- Sim Não - O projeto apresenta elementos que gerem possíveis interferências em bens culturais acautelados nos casos excepcionais de distância estabelecida na legislação vigente?
- Sim Não - O empreendimento poderá afetar comunidades pesqueiras ou áreas de intensa atividade pesqueira?
- Sim Não - Há previsão de remoção de população que implique na inviabilização da comunidade e/ou sua completa remoção?
- Sim Não - Há previsão de impacto (direto ou indireto) em área urbana?
- Sim Não - Há previsão de impacto (direto ou indireto) em centro histórico urbano?
- Sim Não - Há previsão de impacto (direto ou indireto) em centro histórico tombado?

Meio Físico

Sim Não - Há previsão de impacto (direto ou indireto) em Cavidades Naturais Subterrâneas?

Outras Informações

- Sim Não - Qual a movimentação anual (em toneladas ou TEUs) prevista no projeto do empreendimento? (Referência: Decreto 8.437/2015. Objetivo: análise de competência)
- Sim Não - O empreendimento é um porto organizado? (Referência: Decreto 8.437/2015. Objetivo: análise de competência)
- Sim Não - O empreendimento realiza escoamento de hidrocarbonetos fluidos se integrando, direta e concomitantemente, as etapas de produção (perfuração de poços, sistema de produção/beneficiamento)? (Referência: Decreto 8.437/2015. Objetivo: análise de competência)
- Sim Não - O empreendimento está localizado ou desenvolvido conjuntamente no Brasil e em país limítrofe? (Referência: Lei Complementar nº 140/2011, Objetivo: orientar avaliação de competência.)
- Sim Não - O empreendimento está localizado ou desenvolvido em 2 (dois) ou mais Estados? (Referência: Lei Complementar nº 140/2011, Objetivo: orientar avaliação de competência.)
- Sim Não - O empreendimento está localizado em Município pertencentes às áreas de risco ou endêmicas para malária?

INFORMAÇÕES COMPLEMENTARES**Processos Existentes em Órgãos Estaduais do Meio Ambiente - OEMA**

OEMA : Instituto Estadual do Ambiente - INEA **Estado** : RJ
Fase Licenciamento Ambiental : Licença Instalação expedida

Nº Processo : E-07/002.2672/2015

Documentos Autorizativos

Tipo	Nº Documento	Data de Emissão
Licença de Instalação	IN032141	14/10/2015

Estudos Ambientais

Tipo de Estudo Ambiental	Situação	Consultoria Responsável	Observações
Estudo de Impacto Ambiental e	Analisado pelo OEMA	65.456.832/0001-62 ERM Brasil Ltda	Estudo de Impacto Ambiental (EIA) da Ampliação do Porto Sudeste para Movimentação de Granéis Sólidos para 100 Mtpa ¿ Revisão 01
Relatório de Aperfeiçoamento técnico	Analisado pelo OEMA	65.456.832/0001-62	Relatório de Aperfeiçoamento Técnico dos Parâmetros Operacionais para Ampliação do Porto Sudeste para Movimentação de Granéis Sólidos para 100 Mtpa

Este formulário de Solicitação de Licenciamento Ambiental (Ficha de Caracterização de Atividades - FCA) deve ser preenchido integralmente.

Todas as informações declaradas são de responsabilidade do empreendedor e empresa detentora da titularidade do empreendimento (CNPJ).

A omissão ou declaração falsa de informações impedirá a análise desta solicitação de licenciamento ambiental pelo IBAMA, sem prejuízo a outras penalidades previstas no Decreto-lei nº 2848/1940 (Código Penal) e Lei 9.605/1998 (Crimes Ambientais).

A Ficha de Caracterização de Atividades (FCA) é o documento eletrônico a ser preenchido para a Solicitação de Instauração de Processo de Licenciamento. A FCA não poderá ser editada após a confirmação de conclusão envio ao IBAMA.