



## FICHA DE CARACTERIZAÇÃO DE ATIVIDADE - FCA

FCA nº : 147346/2019

Data do Protocolo da FCA : 25/04/2019

Nº Acompanhamento : 0015cc1a83164ac4

### DADOS DO INTERESSADO

**Empreendedor:** COPLAN CONSTRUTORA PLANALTO LTDA

**CNPJ:** 49.681.778/0011-74

**Razão Social:** COPLAN CONSTRUTORA PLANALTO LTDA

**Porte da Empresa:** Porte Médio

### CARACTERIZAÇÃO DO PROJETO


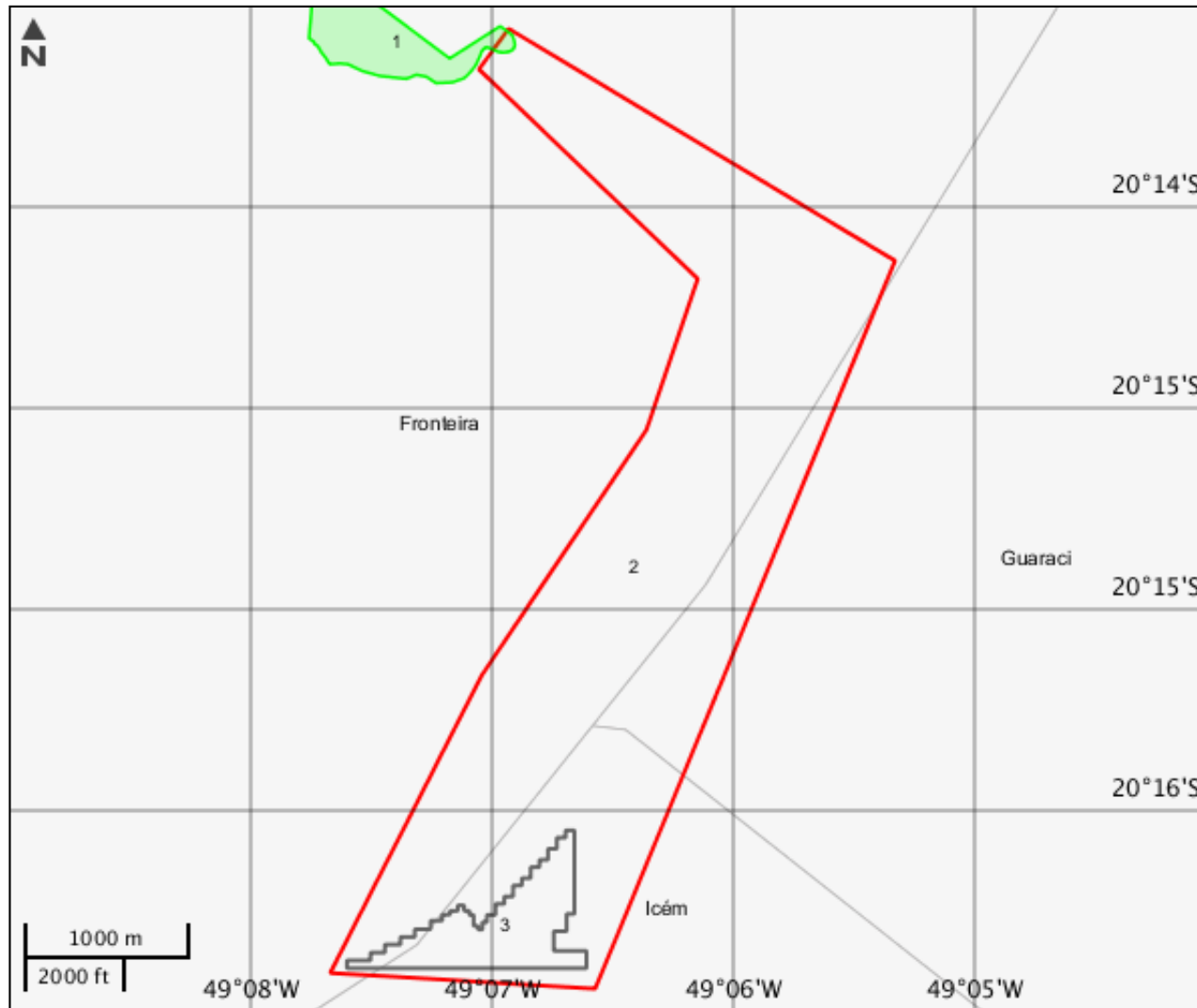
**Setor:** Mineração

**Tipologia:** Mineração

**Nome do Empreendimento:** COPLAN CONSTRUTORA PLANALTO LTDA

**Descrição do Projeto (Atividade/Empreendimento):** Coplan Construtora Planalto desenvolve a atividade de extração de areia e cascalho para utilização imediata na construção civil por meio de dragagem. O depósito de areia encontra-se na Fazenda São José do Fecho no município de Fronteira/MG, as margens do reservatório de Marimbondó. No entanto, a poligonal no qual o empreendedor executa a extração de areia no leito do reservatório, está registrada no DNPM nº 820.539/2013 e encontra-se no município de Icó no Estado de São Paulo. Portanto, de forma o empreendedor executa a dragagem de areia na poligonal registrada no DNPM no município de Icó/SP e transporta a areia através de barcas para o depósito localizado em MG.

## LOCALIZAÇÃO DO EMPREENDIMENTO E DA ÁREA DE ESTUDO PROPOSTA



**ELEMENTOS DO PROJETO****Área de apoio a mineração****Estrutura 1**

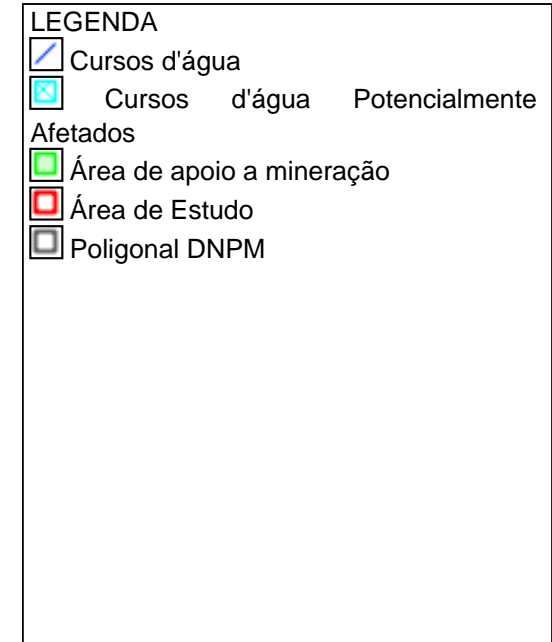
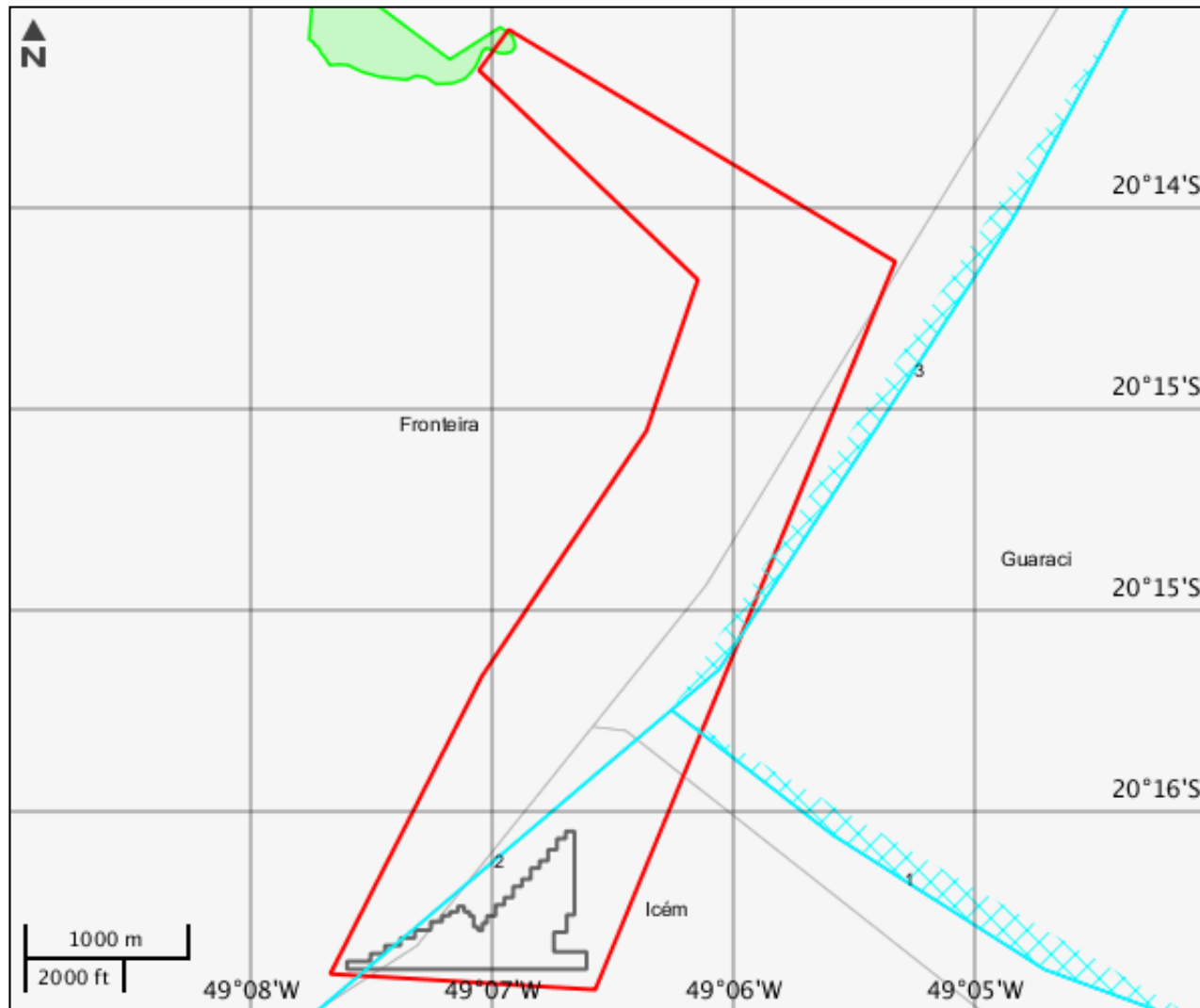
<b>Tipo</b>	<b>Descrição</b>	<b>Área (m²)</b>	<b>Tipo intervenção</b>
Estrutura de administração e apoio (escritório, refeitório, etc.)	Escritório, banheiros, refeitório e tanque de abastecimento	386395	Utilização de estrutura existente
<b>Situação</b>	-	-	-
Em operação	-	-	-

**Área de Estudo****Estrutura 2****Poligonal DNPM****Estrutura 3**

<b>Numero poligonal</b>	<b>Ano</b>	<b>Processo DNPM</b>	<b>Área (m²)</b>
820539	2013	820539/2013	498100
<b>Substância</b>	<b>Titular</b>	-	-
Areia	Coplan Construtora Planalto Ltda	-	-

**CARACTERIZAR ÁREA DE ESTUDO - MAPAS TEMÁTICOS**

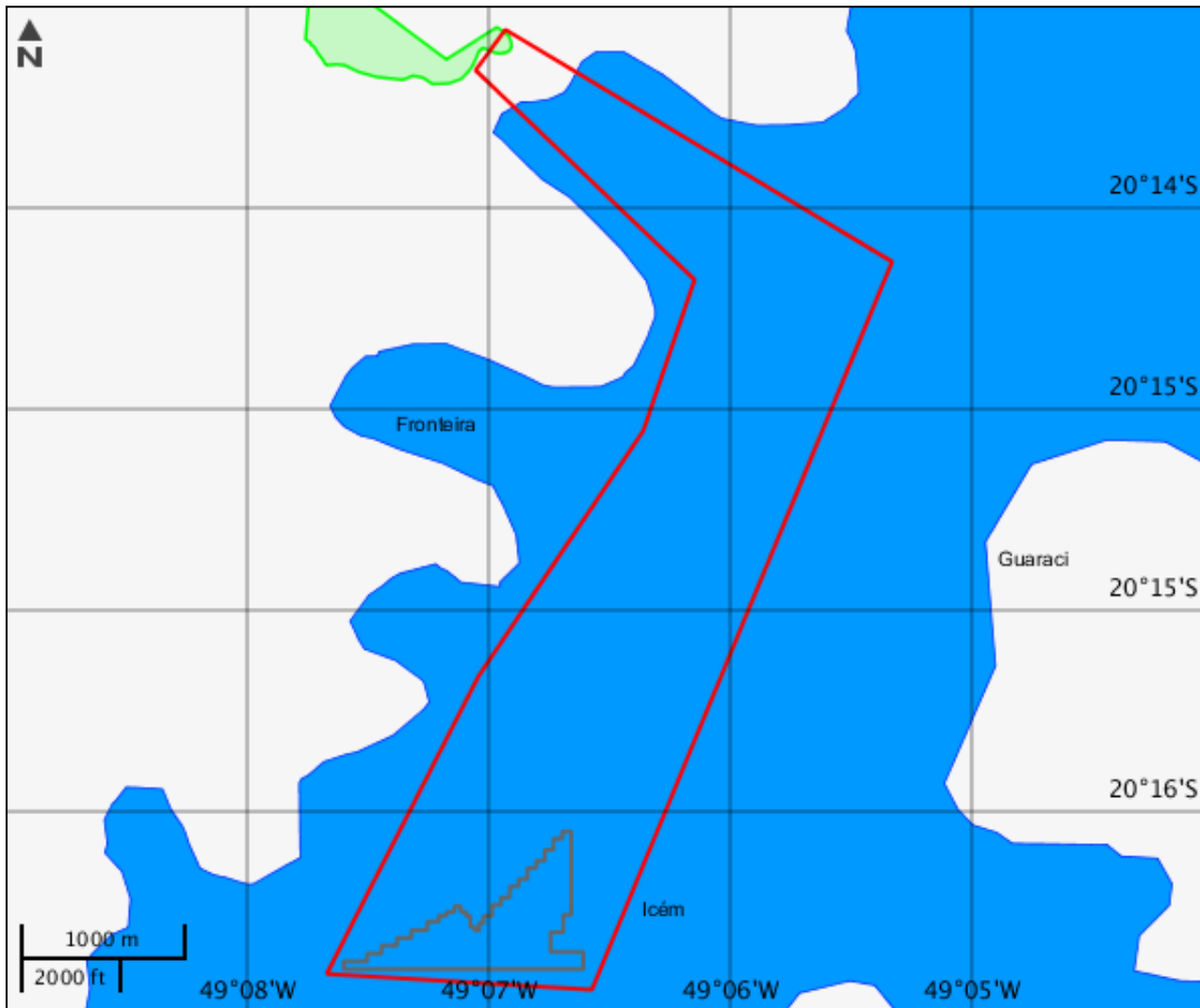
**Mapa Temático Cursos d'água**



**Cursos d'água**

	<b>Nome do corpo d'água</b>	<b>Nome completo</b>	<b>Tipo de corpo d'água</b>
1	sem nome	sem nome	
2	Grande	Rio Grande	Rio
3	Grande	Rio Grande	Rio

Mapa Temático Massa d'água



LEGENDA

- Massa d'água
- Massa d'água Potencialmente Afetados
- Área de apoio a mineração
- Área de Estudo
- Poligonal DNPM

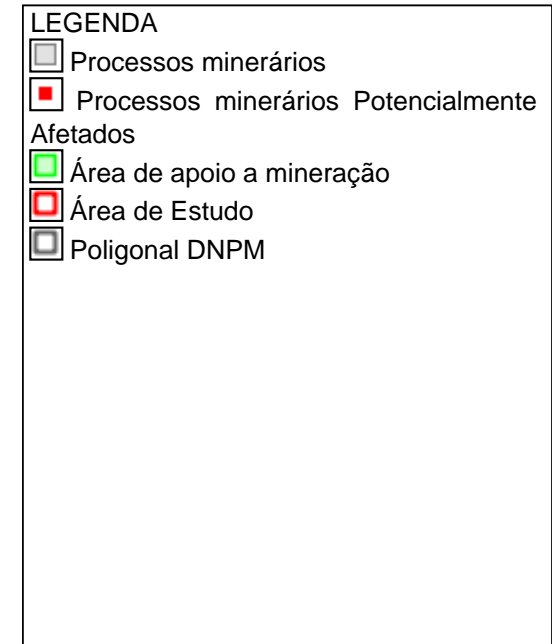
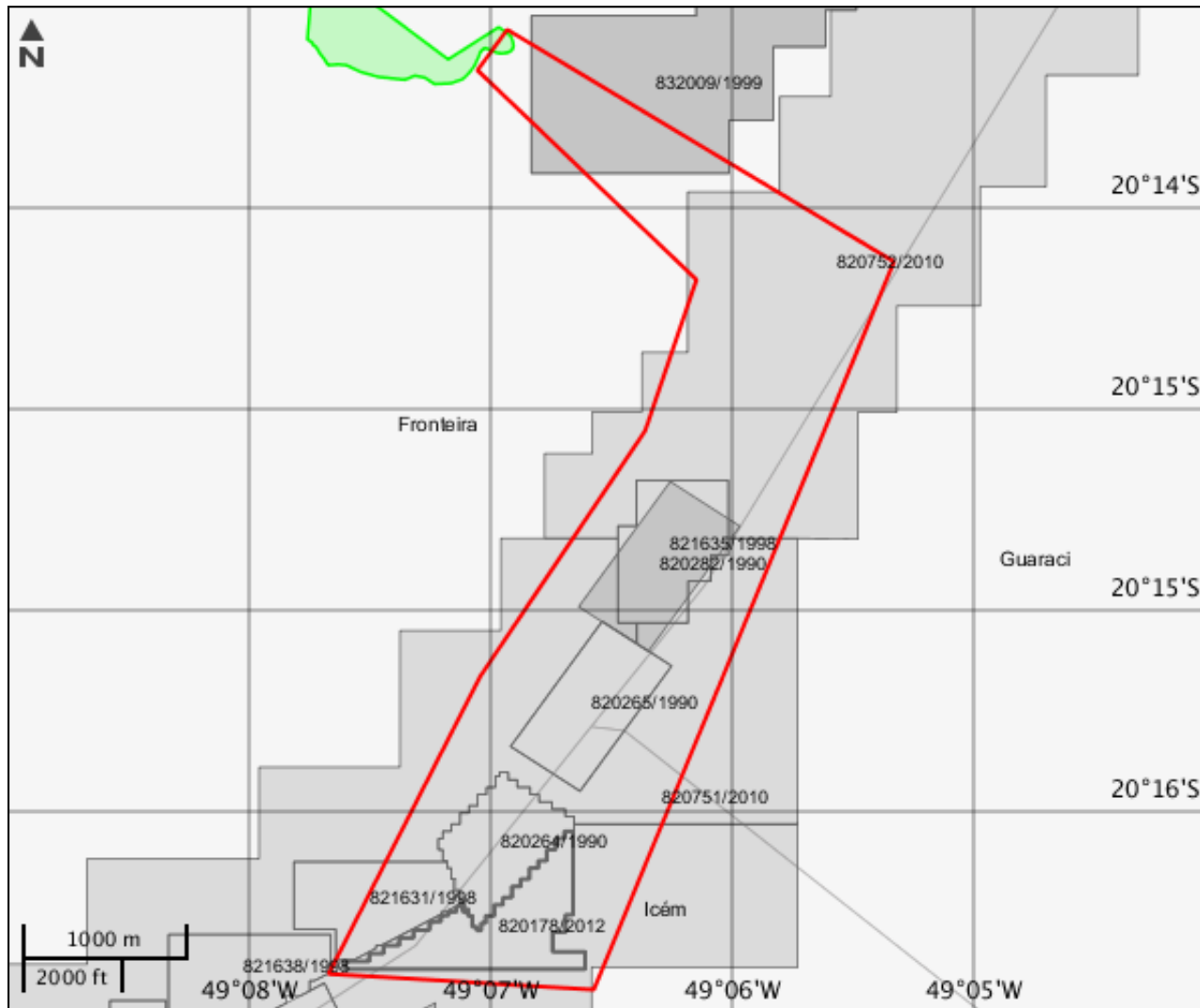
---

**Massa d'água**

---

Nenhum alvo potencial foi declarado pelo empreendedor para esse tema.

Mapa Temático Processos minerários





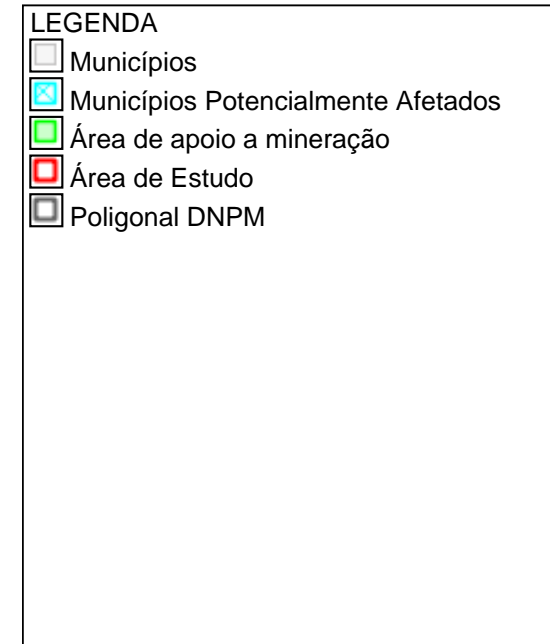
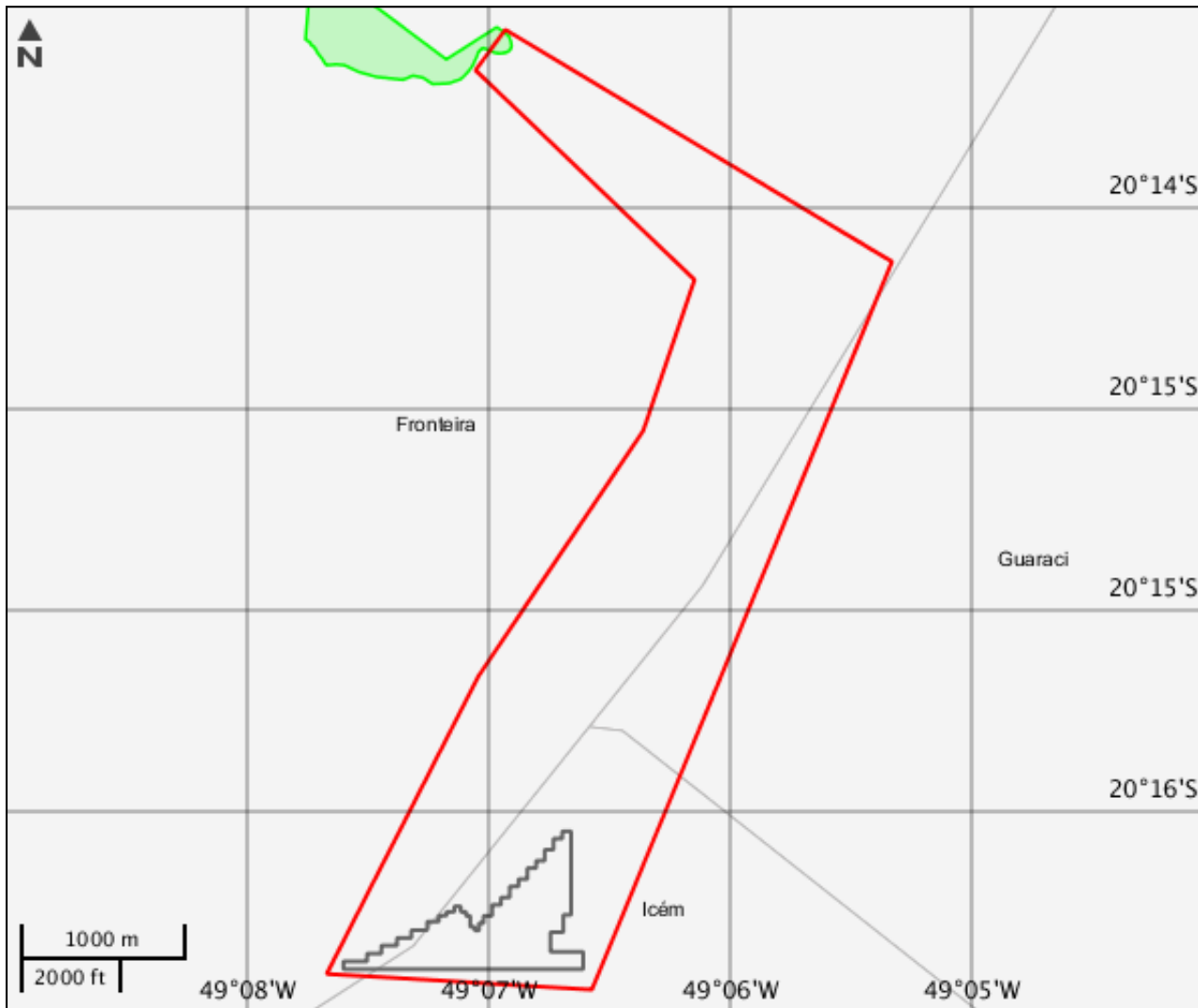
---

**Processos minerários**

---

Nenhum alvo potencial foi declarado pelo empreendedor para esse tema.

Mapa Temático Municípios



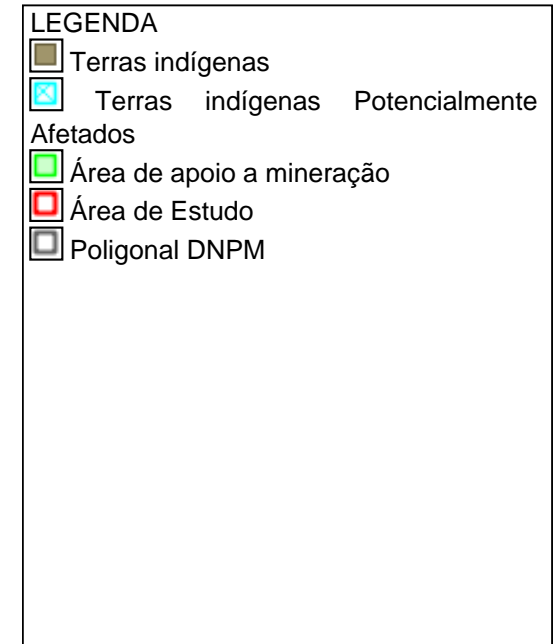
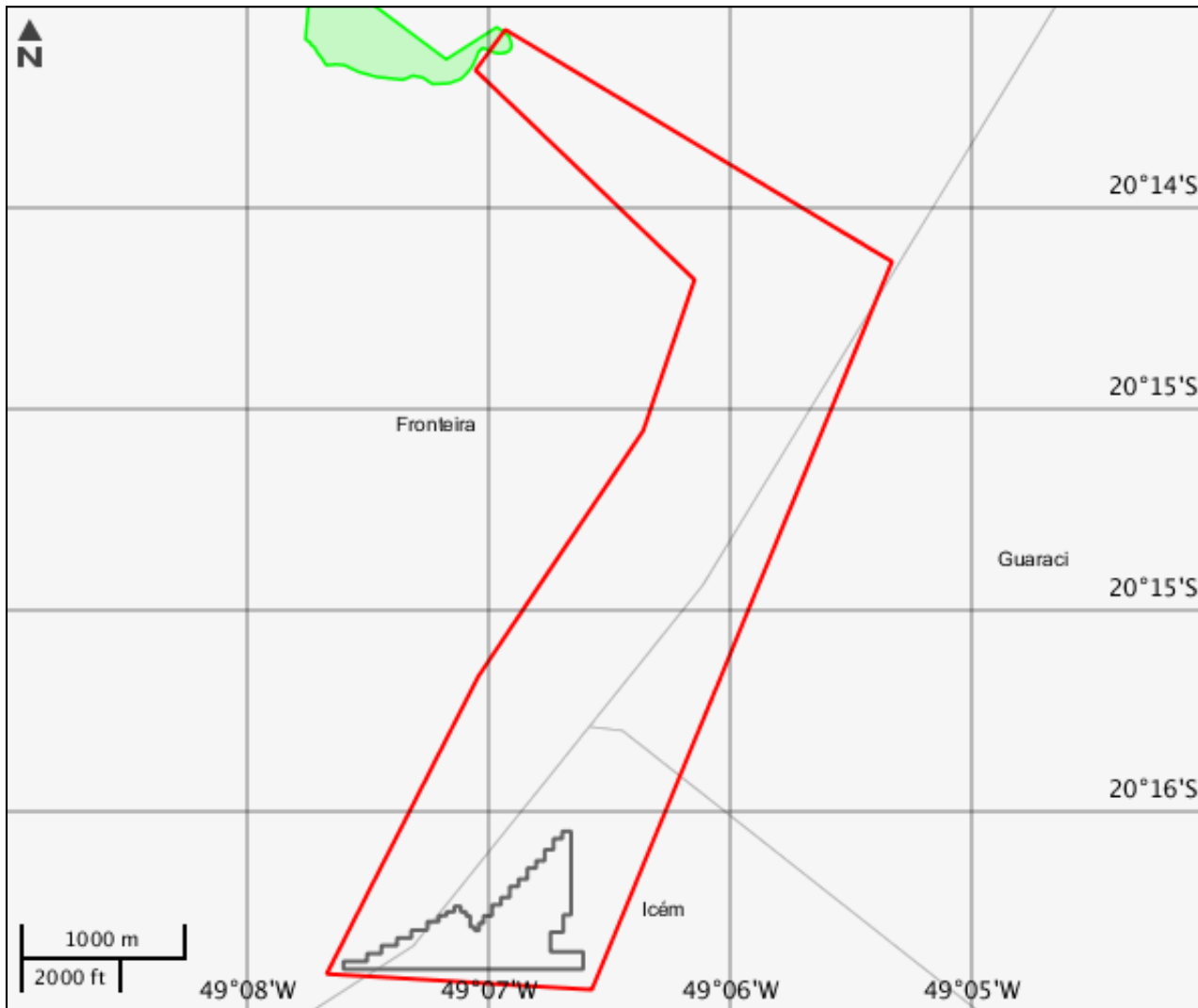
---

**Municípios**

---

Nenhum alvo potencial foi declarado pelo empreendedor para esse tema.

Mapa Temático Terras indígenas



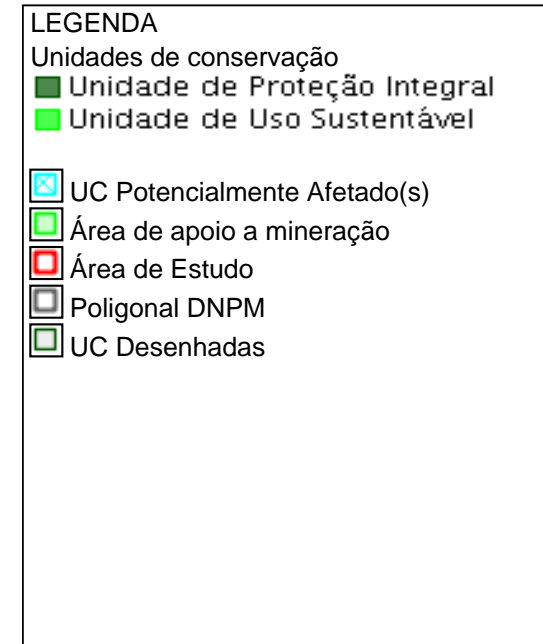
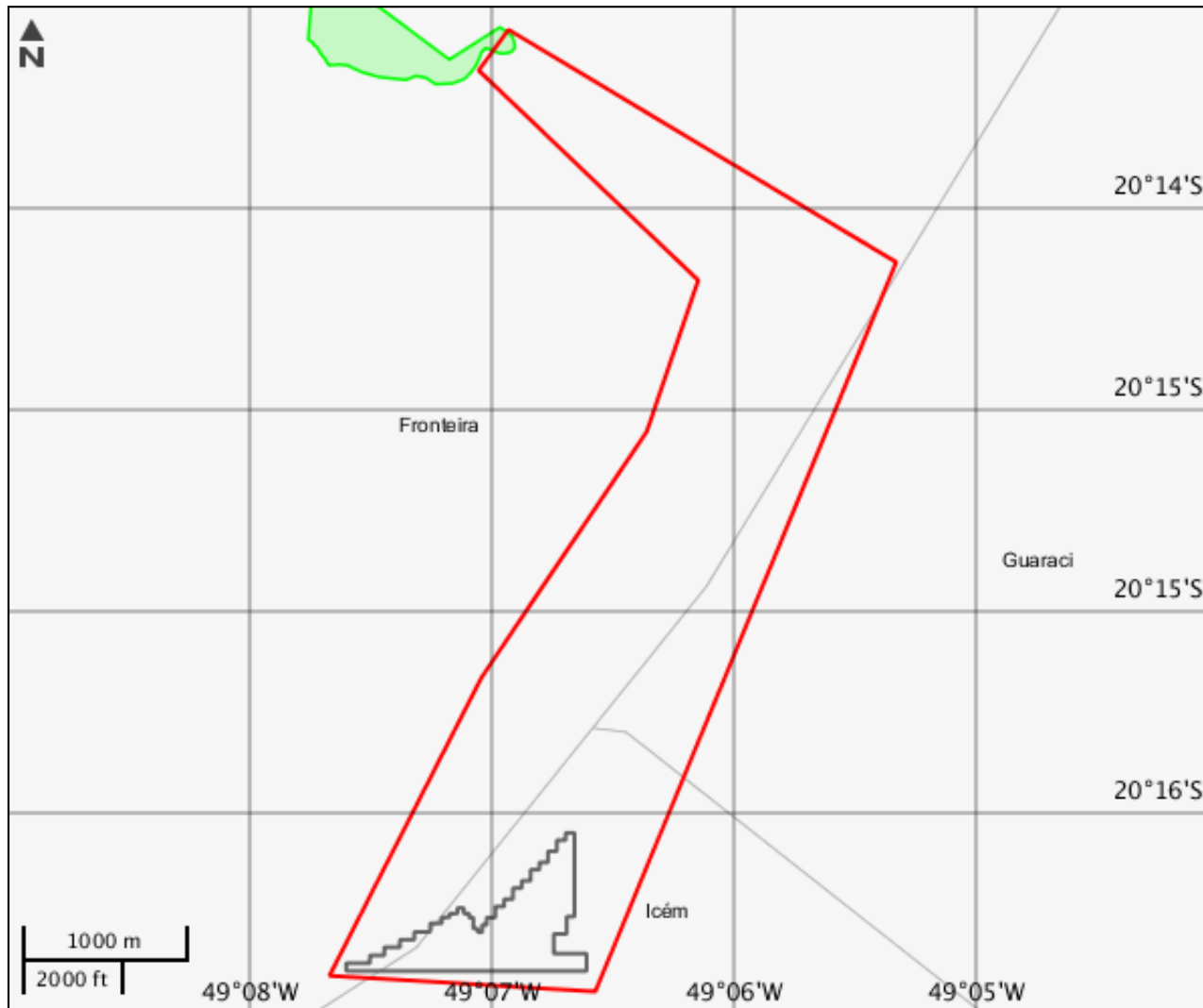
---

**Terras indígenas**

---

Nenhum alvo potencial foi declarado pelo empreendedor para esse tema.

Mapa Temático Unidades de conservação



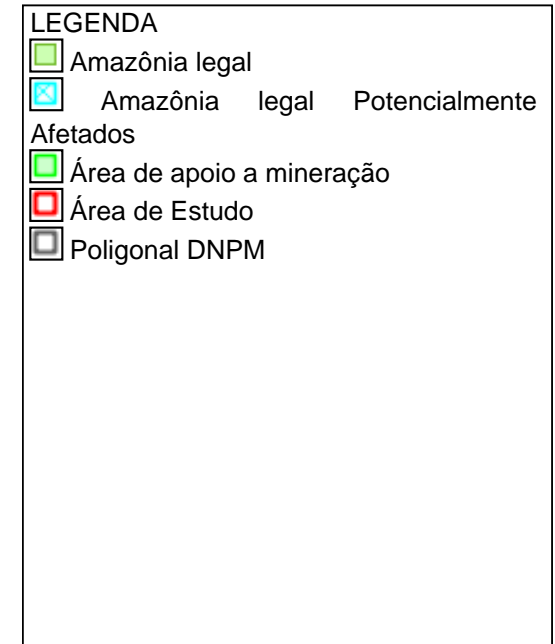
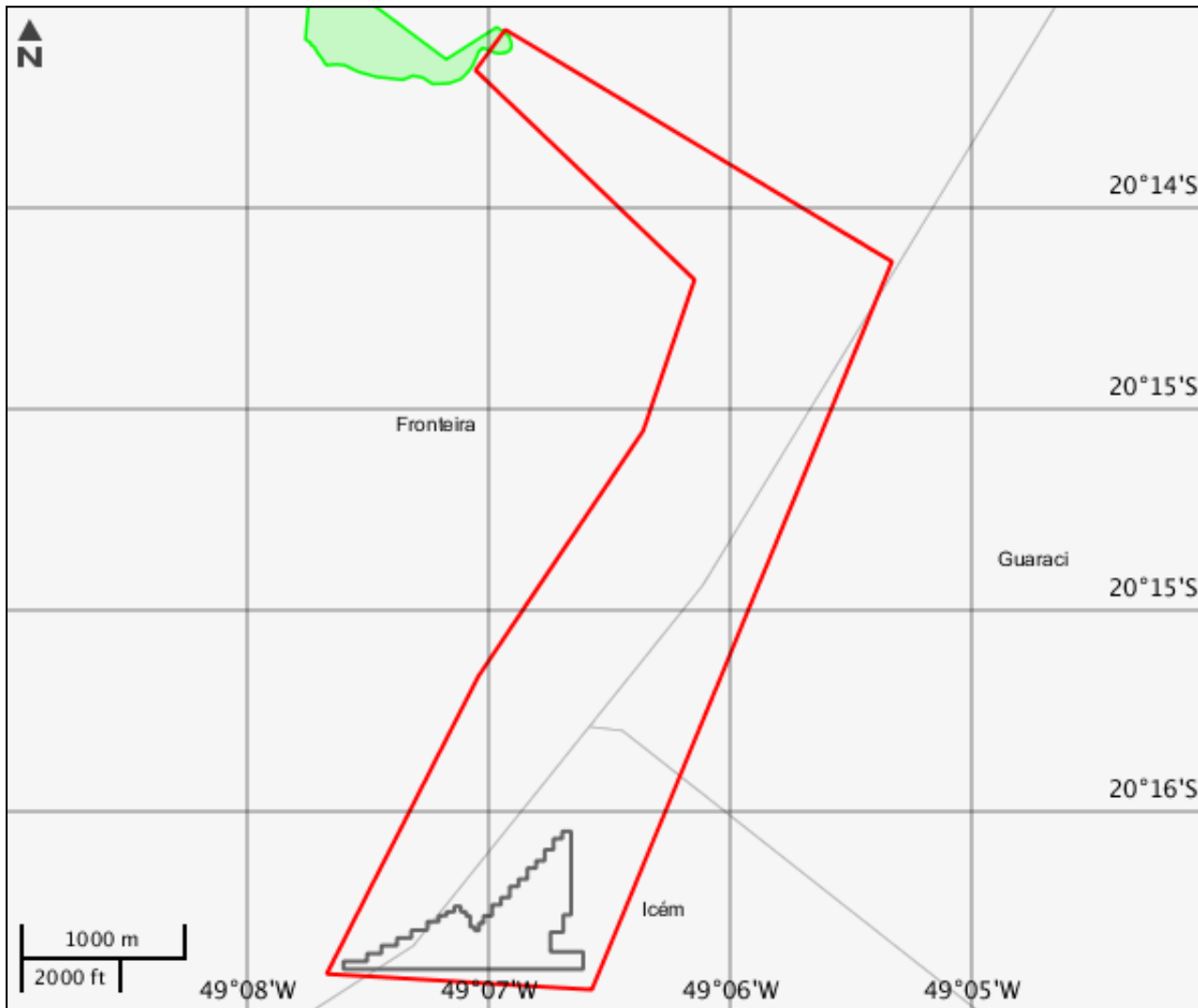
---

**Unidades de conservação**

---

Nenhum alvo potencial foi declarado pelo empreendedor para esse tema.

Mapa Temático Amazônia legal







**CARACTERIZAR ÁREA DE ESTUDO - QUESTIONÁRIO****Meio Biótico**

- Sim  Não - Poderá haver supressão de remanescentes de mata atlântica em estágio primário ou nos estágios secundários médio e avançado de regeneração?
- Sim  Não - A área do projeto abrange unidades de conservação instituídas pela União? (exceto Áreas de Proteção Ambiental - APA)
- Sim  Não - A área do projeto se localiza em região identificada como "prioritária para conservação da biodiversidade"?

**Meio Socioeconômico**

- Sim  Não - Há previsão de impacto (direto ou indireto) em Terras Indígenas, nos termos da legislação vigente?
- Sim  Não - Há previsão de impacto (direto ou indireto) em Terras Quilombolas, nos termos da legislação vigente?
- Sim  Não - Há previsão de impacto ambiental (direto ou indireto) em bens culturais acautelados em âmbito Federal, nos termos da legislação vigente?
- Sim  Não - O projeto prevê desapropriações ou realocação de pessoas?
- Sim  Não - O empreendedor já é detentor (proprietário) das áreas do projeto?
- Sim  Não - O empreendimento, ou parte dele, se desenvolverá em região com risco de malária?
- Sim  Não - Há previsão de impacto (direto ou indireto) em área urbana?
- Sim  Não - Há previsão de impacto (direto ou indireto) em centro histórico urbano?
- Sim  Não - Há previsão de impacto (direto ou indireto) em centro histórico tombado?

**Meio Físico**

- Sim  Não - Há previsão de impacto (direto ou indireto) em meio aquático?
- Sim  Não - Há previsão de impacto (direto ou indireto) em Cavidades Naturais Subterrâneas?

**Outras Informações**

- Sim  Não - O empreendimento, ou parte dele, se localizará em divisas de estados? (Referência: Lei Complementar nº 140/2011; Objetivo: orientar avaliação de competência.)
- Sim  Não - O empreendimento, ou parte dele, se localizará em região de fronteira internacional? (Referência: Lei Complementar nº 140/2011; Objetivo: orientar avaliação de competência.)
- Sim  Não - O empreendimento, ou parte dele, se localizará ou será desenvolvido no mar territorial, na plataforma continental ou na zona econômica exclusiva? (Referência: Lei Complementar nº 140/2011; Objetivo: orientar avaliação de competência.)

### Outras Informações

- Sim  Não - O empreendimento é destinado a pesquisar, lavrar, produzir, beneficiar, transportar, armazenar e dispor material radioativo, em qualquer estágio, ou que utilizem energia nuclear em qualquer de suas formas e aplicações? (Referência: Lei Complementar nº 140/2011; Objetivo: orientar avaliação de competência.)

**INFORMAÇÕES COMPLEMENTARES****Processos Existentes em Órgãos Estaduais do Meio Ambiente - OEMA**

**OEMA** : Secretaria Estadual de Meio Ambiente -  
SEMAD

**Estado** : MG

**Nº Processo** : 17720/2013/001/2015

**Fase Licenciamento Ambiental** : Em fase inicial de licenciamento

**Documentos Autorizativos**

**Tipo**  
LICENCIAMENTO AMBIENTAL

**Nº Documento**  
-

**Data de Emissão**  
01/04/2019

**OEMA** : Secretaria Estadual de Meio Ambiente -  
SEMAD

**Estado** : MG

**Nº Processo** : 17720/2013/002/2015

**Fase Licenciamento Ambiental** : Licença de Operação expedida

**Documentos Autorizativos**

**Tipo**  
AUTORIZAÇÃO AMBIENTAL DE  
FUNCIONAMENTO

**Nº Documento**  
02742/2015

**Data de Emissão**  
19/06/2015

Este formulário de Solicitação de Licenciamento Ambiental (Ficha de Caracterização de Atividades - FCA) deve ser preenchido integralmente.

Todas as informações declaradas são de responsabilidade do empreendedor e empresa detentora da titularidade do empreendimento (CNPJ).

A omissão ou declaração falsa de informações impedirá a análise desta solicitação de licenciamento ambiental pelo IBAMA, sem prejuízo a outras penalidades previstas no Decreto-lei nº 2848/1940 (Código Penal) e Lei 9.605/1998 (Crimes Ambientais).

A Ficha de Caracterização de Atividades (FCA) é o documento eletrônico a ser preenchido para a Solicitação de Instauração de Processo de Licenciamento. A FCA não poderá ser editada após a confirmação de conclusão envio ao IBAMA.