



FICHA DE CARACTERIZAÇÃO DE ATIVIDADE - FCA

FCA nº : 147330/2019

Data do Protocolo da FCA : 18/04/2019

Nº Acompanhamento : 0015cb8ce1468c7e

DADOS DO INTERESSADO

Empreendedor: DNIT

CNPJ: 04.892.707/0001-00

Razão Social: DEPARTAMENTO NACIONAL DE INFRA-ESTRUTURA DE TRANSPORTES

Porte da Empresa: Entidade Pública

CARACTERIZAÇÃO DO PROJETO


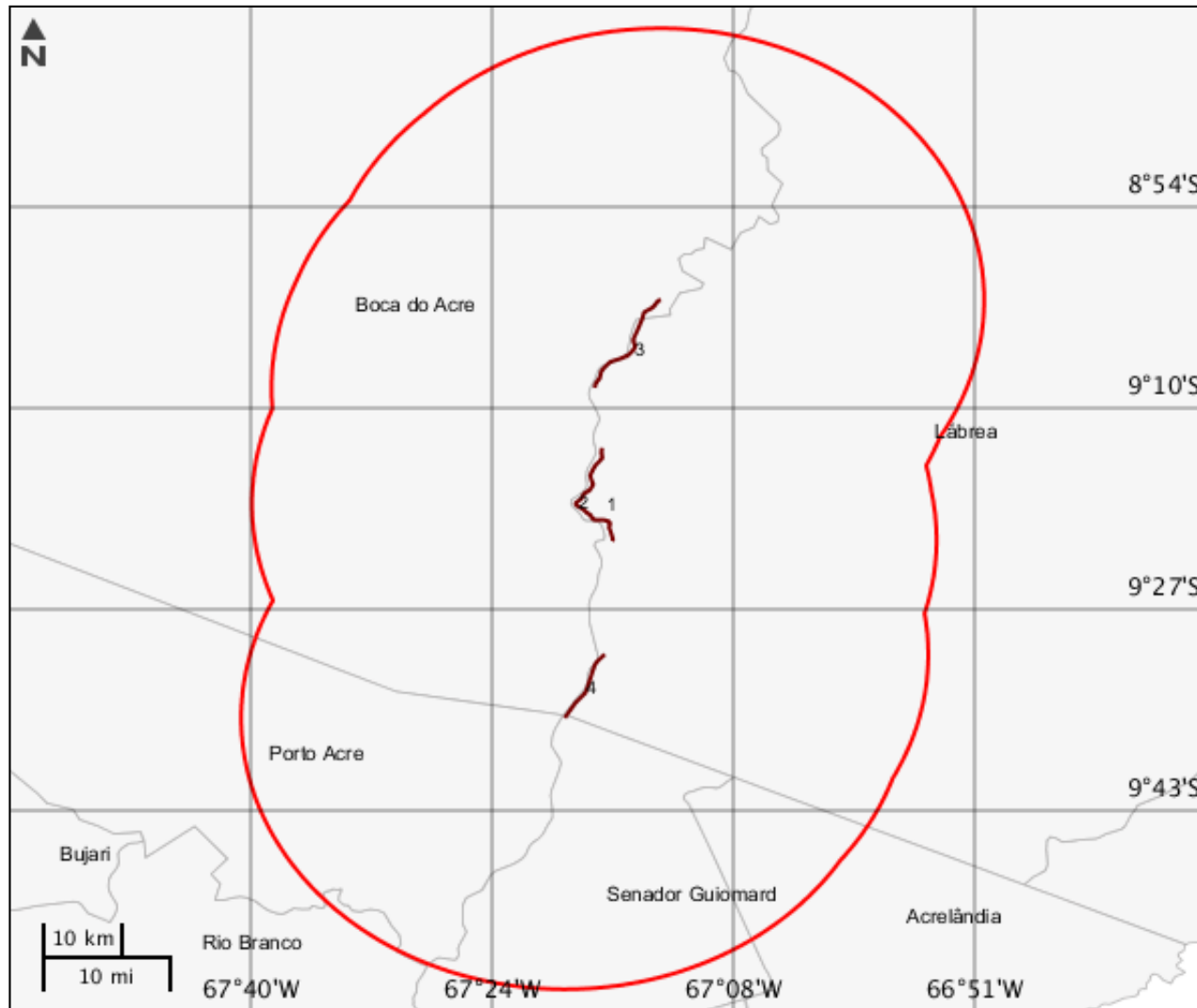
Setor: Transporte

Tipologia: Estruturas Rodoviárias

Nome do Empreendimento: BR-317/AM - Licenciamento Ambiental - Ret

Descrição do Projeto (Atividade/Empreendimento): Em retificação à FCA nº 147164/2019 de 13/03/2019, Processo nº 02001.007553/2019-27, Licenciamento Ambiental da Rodovia BR-317/AM, pavimentação do subtrecho: Boca do Acre/AM - Divisa AM/AC, segmentos: Km 452,0 - Km 468,5, Km 478,3 - Km 496,2 e Km 515,3 - Km 526,0, totalizando 45,1 km de extensão (SNV 201811A). Processo referente à BR-317/AM que gerou a LP nº 325/2009 foi o nº 02001.000162/2003-14.

LOCALIZAÇÃO DO EMPREENDIMENTO E DA ÁREA DE ESTUDO PROPOSTA



ELEMENTOS DO PROJETO

Área de Estudo

Estrutura 1

Trecho Rodoviário

Estrutura 2

Nome	Extensão (m)	Largura (m)	Km inicial
BR-317/AM	17900	13	478,3
Km final	Qtd. pista	Qtd. faixa rolagem	Jurisdição
496,2	1	2	Federal
Variante contorno?	Tipo divisão pista	Desc divisão	Nome Rodovia
Não	Não apresenta barreira/divisão		BR-317/AM
Cod. trecho rodoviário	Tipo intervenção	Situação	-
317BAM0150	Pavimentação	Em projeto	-

Estrutura 3

Nome	Extensão (m)	Largura (m)	Km inicial
BR-317/AM	16500	13	452
Km final	Qtd. pista	Qtd. faixa rolagem	Jurisdição
468,5	1	2	Federal
Variante contorno?	Tipo divisão pista	Desc divisão	Nome Rodovia
Não	Não apresenta barreira/divisão		BR-317/AM
Cod. trecho rodoviário	Tipo intervenção	Situação	-
317BAM0125-00130	Pavimentação	Em projeto	-

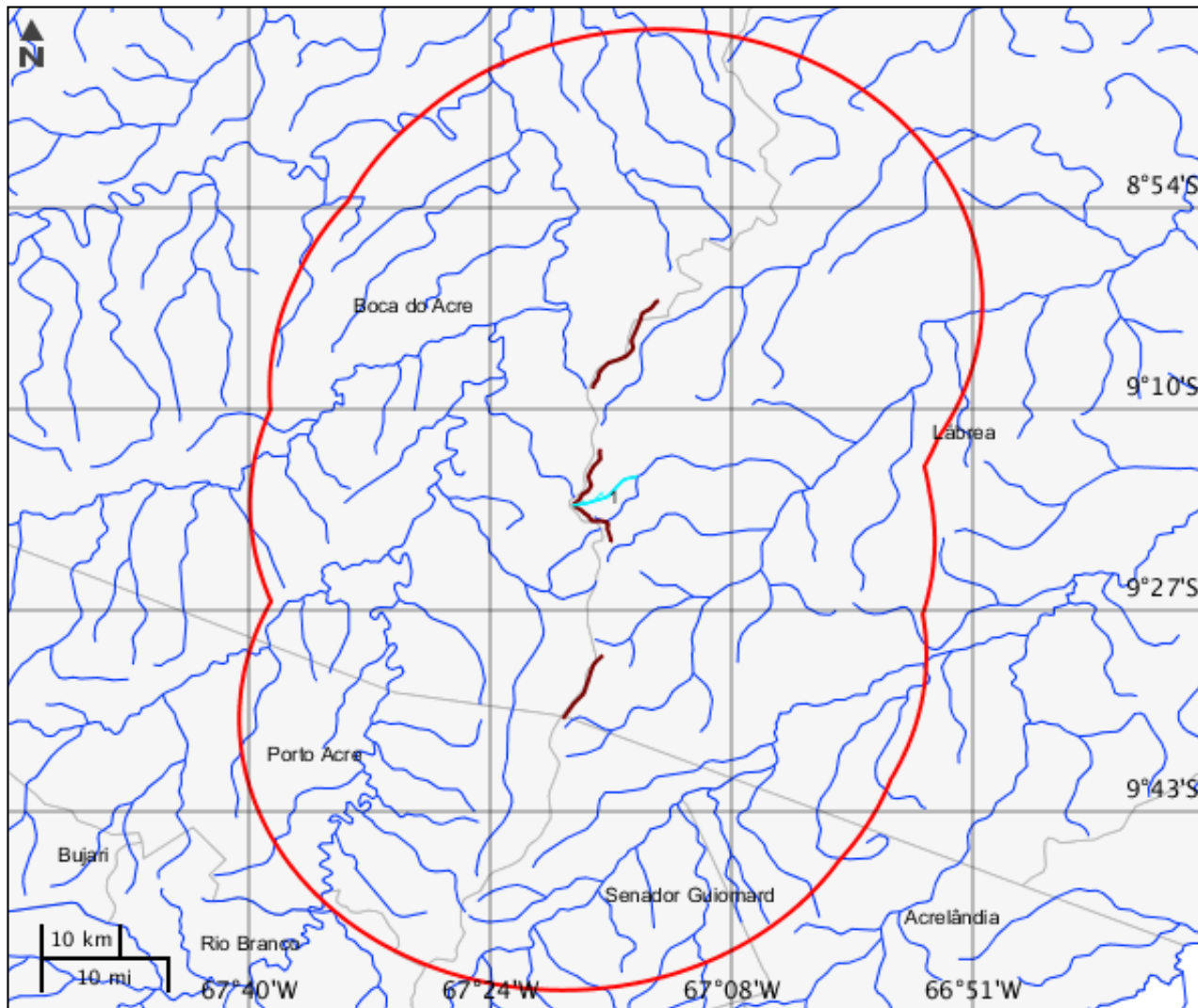
Estrutura 4

Nome	Extensão (m)	Largura (m)	Km inicial
BR-317/AM	10700	13	515,3
Km final	Qtd. pista	Qtd. faixa rolagem	Jurisdição
526	1	2	Federal
Variante contorno?	Tipo divisão pista	Desc divisão	Nome Rodovia





Não	Não apresenta barreira/divisão		BR-317/AM
Cod. trecho rodoviário	Tipo intervenção	Situação	-
317BAM0160	Pavimentação	Em projeto	-

CARACTERIZAR ÁREA DE ESTUDO - MAPAS TEMÁTICOS

Mapa Temático Cursos d'água




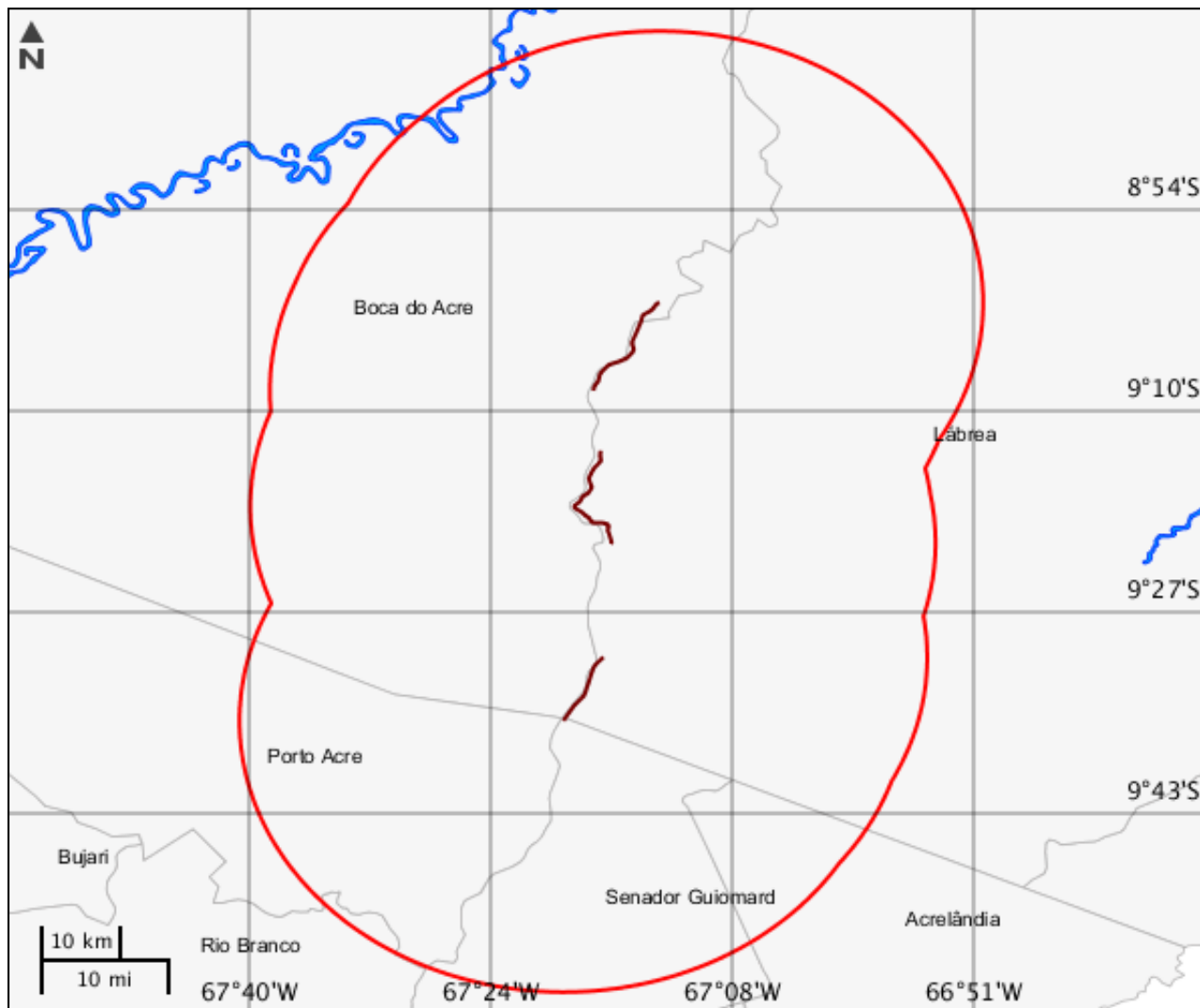
LEGENDA

-  Cursos d'água
-  Cursos d'água Potencialmente Afetados
-  Área de Estudo
-  Trecho Rodoviário

Cursos d'água

	Nome do corpo d'água	Nome completo	Tipo de corpo d'água
1	Vingança	Igarapé da Vingança	Igarapé

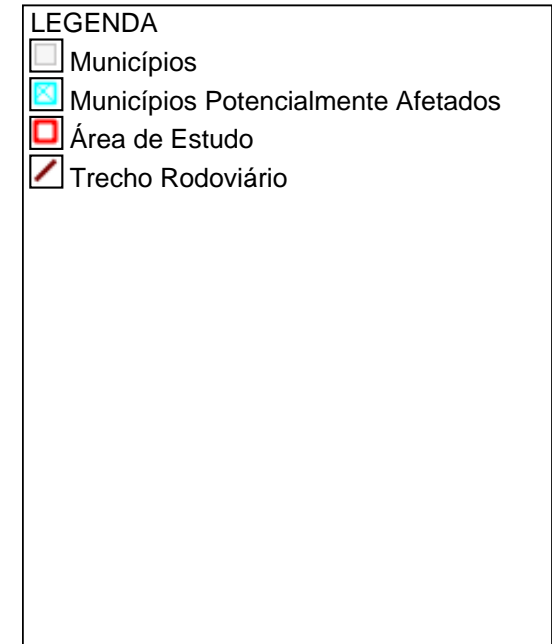
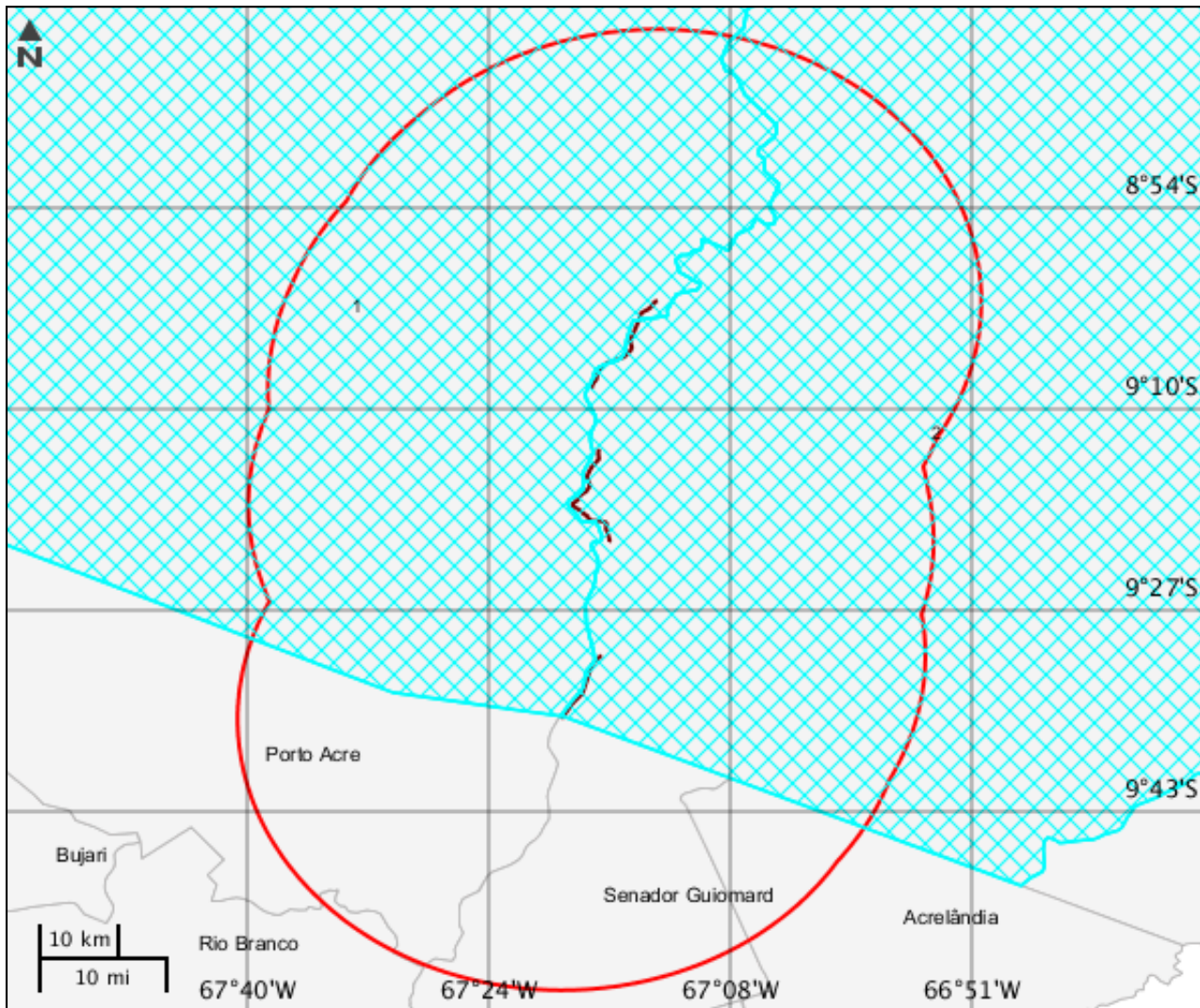
Mapa Temático Massa d'água



Massa d'água


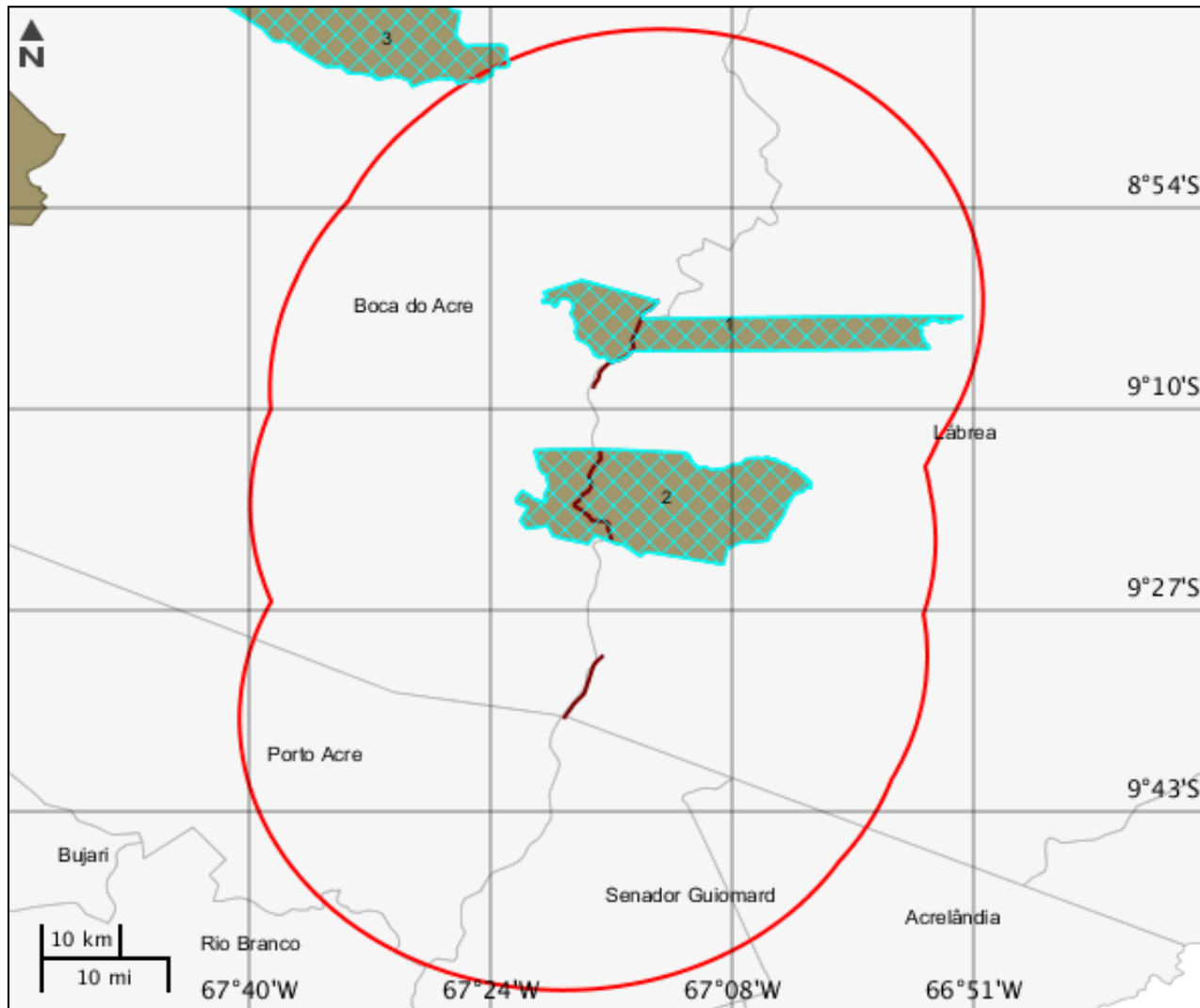
Nenhum alvo potencial foi declarado pelo empreendedor para esse tema.

Mapa Temático Municípios



Municípios			
	Código município	Nome	Sigla UF
1	1300706	Boca do Acre	AM
2	1302405	Lábrea	AM
3	1300706	Boca do Acre	AM
4	1302405	Lábrea	AM

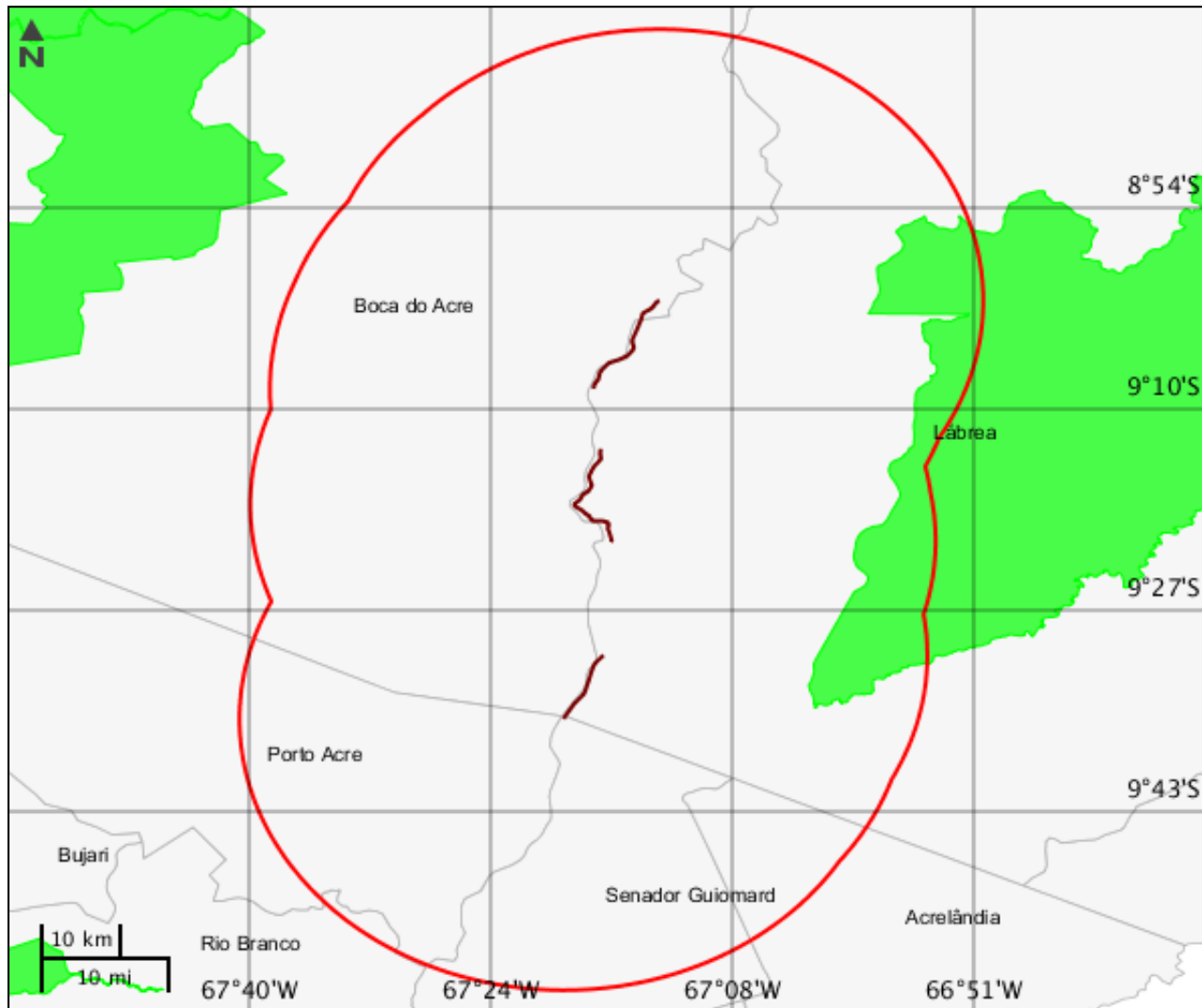
Mapa Temático Terras indígenas



Terras indígenas

	Área indígena	Terra Indígena	Tipo área indígena	Grupo étnico	População	Área	Situação espacial da área	Área em revisão	Observações
1	Boca do Acre	Boca do Acre	TI	Apurina	121	26240.4	Principal	0	sem observação
2	Apurina Km 124 BR-317	Apurina Km 124 BR-317	TI	Apurina	160	42197.6	Principal	0	sem observação
3	Camicua	Camicua	TI	Apurina	265	58519.6	Principal	0	sem observação

Mapa Temático Unidades de conservação



LEGENDA

Unidades de conservação

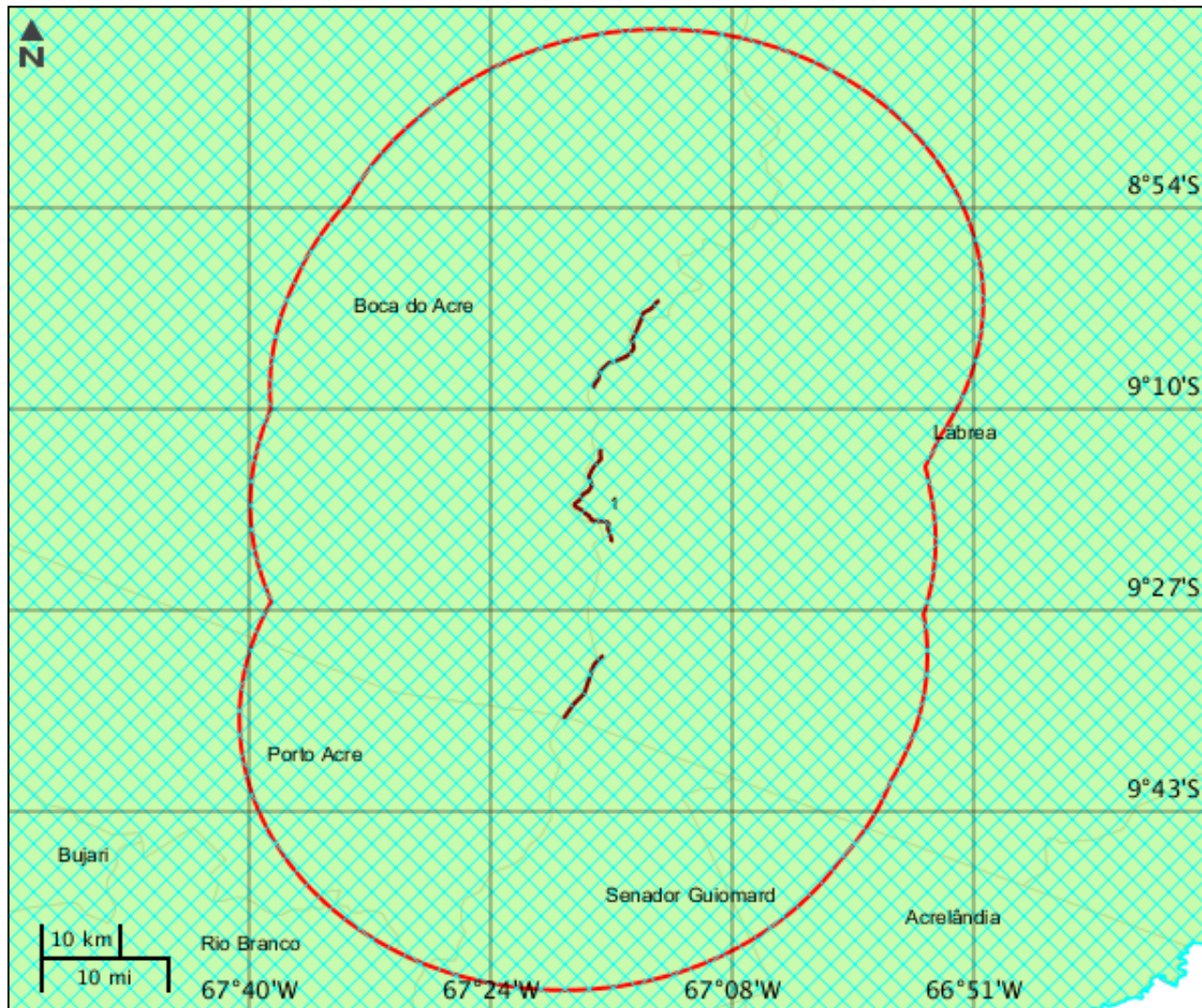
- Unidade de Proteção Integral
- Unidade de Uso Sustentável

 UC Potencialmente Afetado(s)
 Área de Estudo
 Trecho Rodoviário
 UC Desenhadas

Unidades de conservação

Nenhum alvo potencial foi declarado pelo empreendedor para esse tema.

Mapa Temático Amazônia legal



LEGENDA

- Amazônia legal
- Amazônia legal Potencialmente Afetados
- Área de Estudo
- Trecho Rodoviário

CARACTERIZAR ÁREA DE ESTUDO - QUESTIONÁRIO**Meio Biótico**

- Sim Não - O projeto implica supressão de vegetação primária ou vegetação secundária em estágio avançado de regeneração do Bioma Mata Atlântica?
- Sim Não - O projeto é localizado ou desenvolvido (total ou parcialmente) em Unidade de Conservação instituída pela União? (exceto em Áreas de Proteção Ambiental - APA, conforme Lei Complementar nº 140/2011)
- Sim Não - O projeto afeta Unidade de Conservação - UC ou sua Zona de Amortecimento - ZA (municipal, estadual ou federal)? Inexistindo ZA, deverá ser considerada a faixa de 3 mil metros a partir do limite da UC, exceto APA e RPPN

Meio Socioeconômico

- Sim Não - Há previsão de impacto (direto ou indireto) em centro histórico tombado?
- Sim Não - Há previsão de impacto (direto ou indireto) em Terras Indígenas, nos termos da legislação vigente?
- Sim Não - Há previsão de impacto (direto ou indireto) em Terras Quilombolas, nos termos da legislação vigente?
- Sim Não - Há previsão de impacto ambiental (direto ou indireto) em bens culturais acautelados em âmbito Federal, nos termos da legislação vigente?
- Sim Não - Há previsão de impacto (direto ou indireto) em área urbana?
- Sim Não - Há previsão de impacto (direto ou indireto) em centro histórico urbano?
- Sim Não - O projeto implica remoção da população?

Meio Físico

- Sim Não - Há previsão de impacto (direto ou indireto) em meio aquático?
- Sim Não - Há previsão de impacto (direto ou indireto) em Cavidades Naturais Subterrâneas?

Outras Informações

- Sim Não - O empreendimento se encontra total ou parcialmente localizado dentro da Amazônia Legal?
- Sim Não - O empreendimento se encontra parcialmente implantado, em leito natural?
- Sim Não - A malha rodoviária à qual se insere o presente empreendimento, encontra-se com processo de licenciamento aberto (ordinário ou de regularização) no Ibama ou outro órgão de meio ambiente?
- Sim Não - Este é um empreendimento de caráter militar? (Leis Complementares nº 097/1999 e nº 140/2011)
- Sim Não - O projeto será desenvolvido dentro da faixa de domínio preexistente?

INFORMAÇÕES COMPLEMENTARES**Processos Existentes em Órgãos Estaduais do Meio Ambiente - OEMA****OEMA :** IPAAM**Estado :** AM**Nº Processo :** 2858/T/09/V3**Fase Licenciamento Ambiental :** Licença Instalação expedida**Documentos Autorizativos**

Tipo	Nº Documento	Data de Emissão
LI	138/09-01	21/11/2011

Estudos Ambientais

Tipo de Estudo Ambiental	Situação	Consultoria Responsável	Observações
EIA/RIAMA	Analisado pelo OEMA	24.699.100/0001-16 CONTÉCNICA CONSULTORIA TÉCNICA LTDA	Processo já contia EIA/RIMA aprovado pelo IBAMA e LP emitida.

Processos Existentes em Órgãos Federais**Instituição** : Fundação Nacional do Índio - Funai**Nº Processo** : 08620.000771/2003-62

Documentos Autorizativos				
Tipo Documento	Nº Documento	Data de Emissão	Data de Vencimento	Data de Observações
CI/PBA	S/N	01/06/2016	18/07/2018	Em análise na FUNAI

Este formulário de Solicitação de Licenciamento Ambiental (Ficha de Caracterização de Atividades - FCA) deve ser preenchido integralmente.

Todas as informações declaradas são de responsabilidade do empreendedor e empresa detentora da titularidade do empreendimento (CNPJ).

A omissão ou declaração falsa de informações impedirá a análise desta solicitação de licenciamento ambiental pelo IBAMA, sem prejuízo a outras penalidades previstas no Decreto-lei nº 2848/1940 (Código Penal) e Lei 9.605/1998 (Crimes Ambientais).

A Ficha de Caracterização de Atividades (FCA) é o documento eletrônico a ser preenchido para a Solicitação de Instauração de Processo de Licenciamento. A FCA não poderá ser editada após a confirmação de conclusão envio ao IBAMA.