



## FICHA DE CARACTERIZAÇÃO DE ATIVIDADE - FCA

FCA nº : 147275/2019

Data do Protocolo da FCA : 01/04/2019

Nº Acompanhamento : 0015ca26c29ee904

### DADOS DO INTERESSADO

**Empreendedor:** CELPA

**CNPJ:** 04.895.728/0001-80

**Razão Social:** CELPA- CENTRAIS ELETRICA DO PARA S/A

**Porte da Empresa:** Porte Grande

### CARACTERIZAÇÃO DO PROJETO


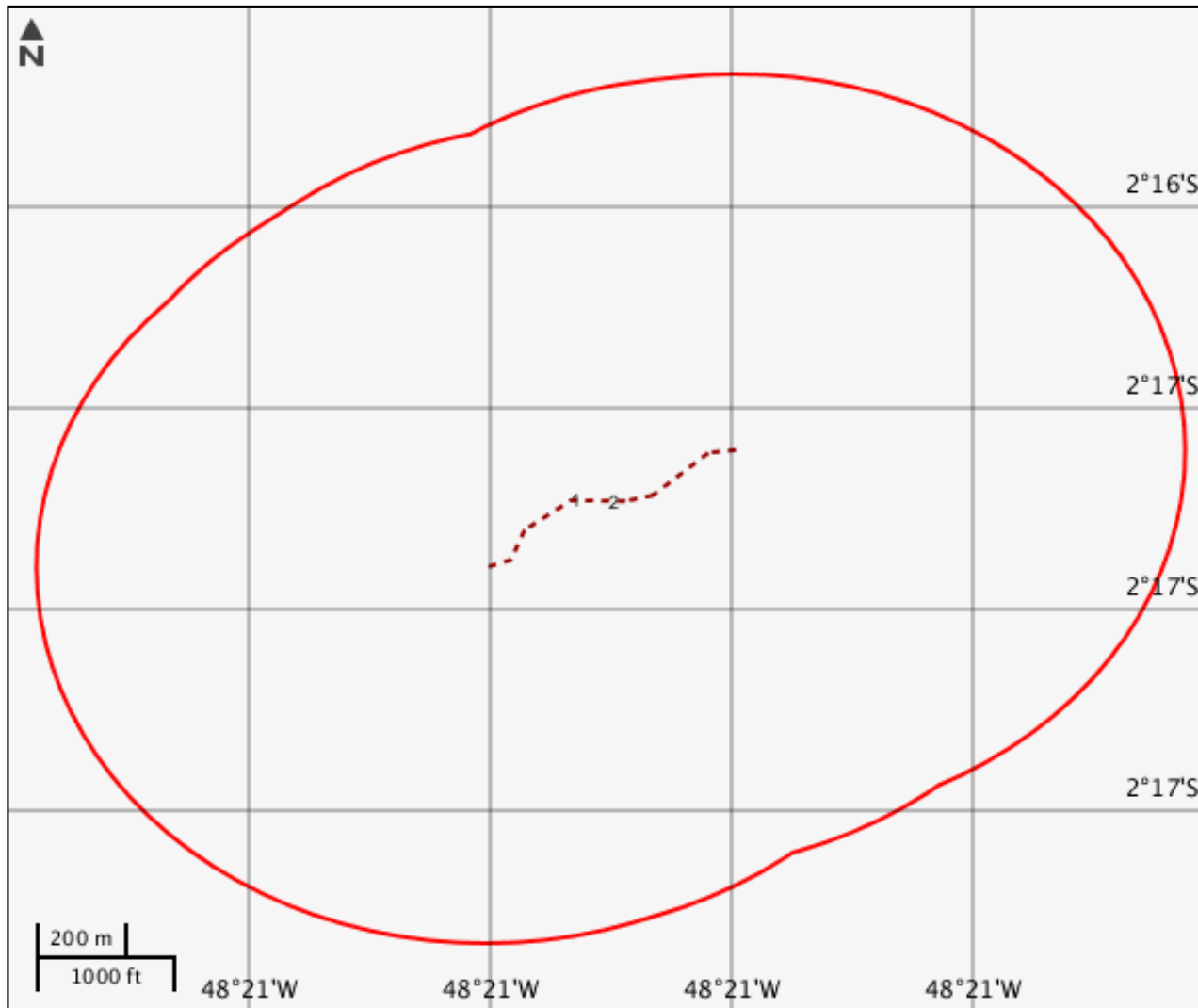
**Setor:** Energia

**Tipologia:** Linha de Transmissão

**Nome do Empreendimento:** ALDEIA INDÍGENA PITAUAN - COMUNIDADE SANTA MARIA DO BREUZINHO - B (ID. 2281613)

**Descrição do Projeto (Atividade/Empreendimento):** A Rede de Distribuição Rural (RDR) está localizada na mesorregião Nordeste Paraense e na microrregião de Tomé-Açú, no município de Tomé-Açú. A extensão total desta RDR é de 0,69 km e irá atender 7 unidades consumidoras. A RDR está inserida na Terra Indígena Turé/Mariquita e será objeto do presente Relatório de Controle Ambiental. **CARACTERIZAÇÃO DO PROJETO E ASPECTOS CONSTRUTIVOS** ; Extensão da LD (km): 0,69 km; ; Tensão: até 34,5 kv; ; Postes e torres: poste de concreto, altura mínima de 10 m e máxima 12m; ; Altura mínima e média cabo solo: 10 m; ; Exigências técnicas de manutenção da vegetação sob e lateralmente aos cabos: verificação de processo de erosão, invasão, necessidade de poda ou corte de árvores, necessidade de roço, situação dos acessos, entre outros em faixa de 10 m; ; Largura da faixa de serviço: 10 m; ; Largura da faixa de servidão:10 m; ; Previsão de uso de cabeamento revestido (para prevenção de eletrocução de fauna): não previsto; ; Características de subestações e transformadores, se houver: não contempla. ; O traçado da LD acompanhará exclusivamente a faixa de domínio de estradas e vicinais existentes: sim; ; Técnicas de construção e montagem: abertura das cavas através de perfuratriz, implantação dos postes através de caminhões munck e correias para içar o poste e descê-lo até o fundo da cava, lançamento de cabo manualmente com equipamentos para tensionamento; A implantação desta RDR não implicará na supressão de vegetação e, deste modo, conforme a Instrução Normativa Nº 005 /2007-GAB/SECTAM de 10 de julho de 2007, não se enquadra a necessidade de Autorização de Supressão de Vegetação. Segundo a Resolução COEMA nº107, de 08 e março de 2013, a obra se enquadra como de baixo impacto ambiental, sendo passível de Dispensa de Licenciamento Ambiental (DLA). Cabe considerar ainda que, as faixas lindeiras aos acessos e vias onde serão implantadas as RDRs são de domínio público, não afetando propriedade particular. Havendo necessidade de autorização de passagem, esta será solicitada quando da implantação do empreendimento.

### LOCALIZAÇÃO DO EMPREENDIMENTO E DA ÁREA DE ESTUDO PROPOSTA

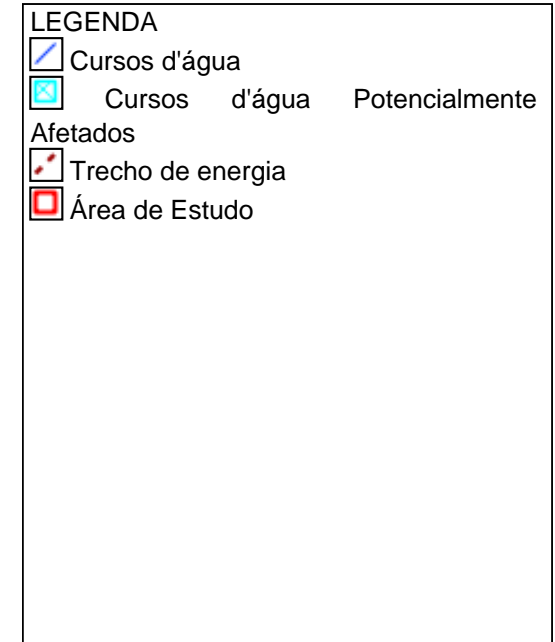
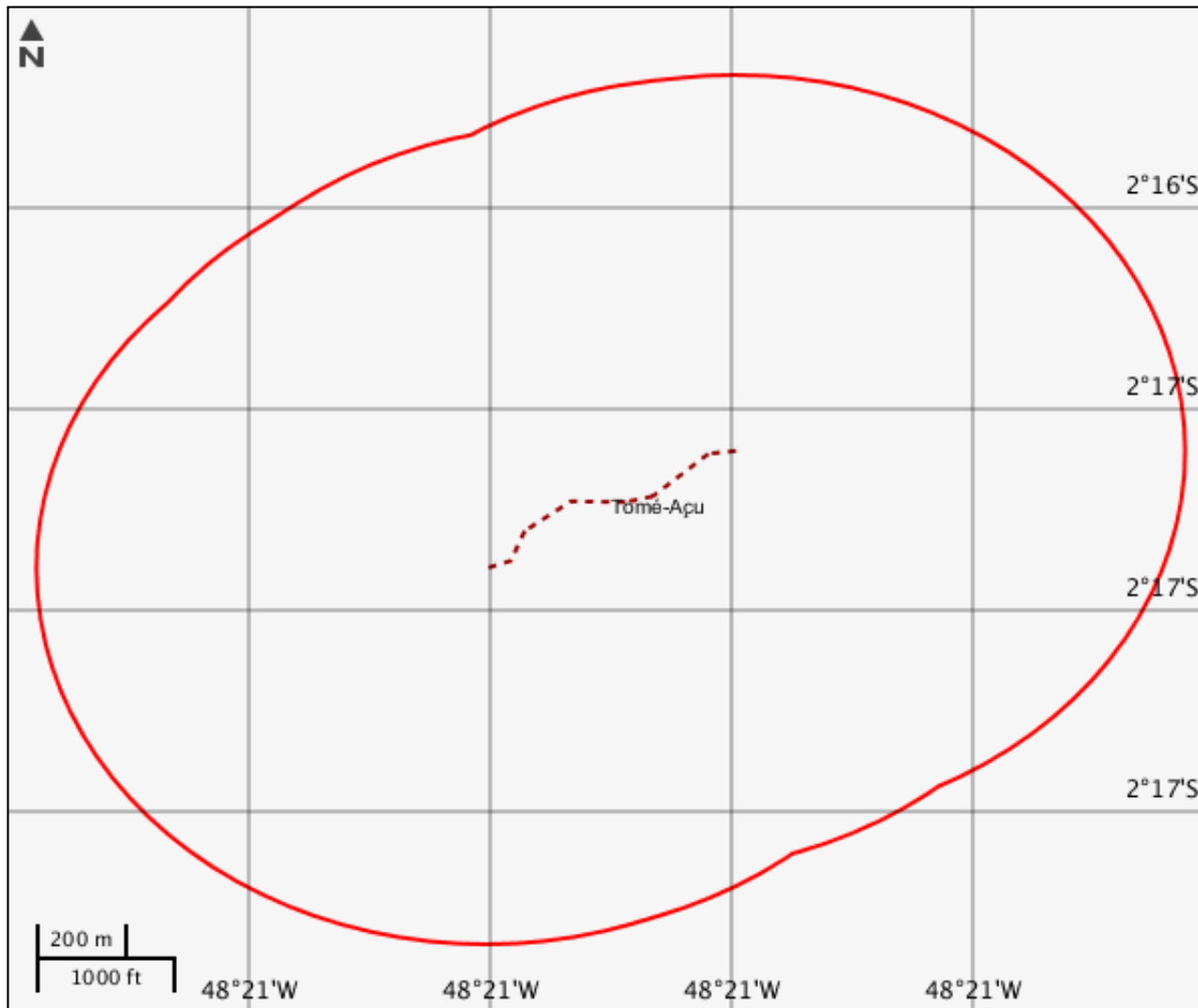


**ELEMENTOS DO PROJETO****Área de Estudo****Estrutura 2****Trecho de energia****Estrutura 1**

<b>Tipo linha</b>	<b>Extensão (km)</b>	<b>Km inicial</b>	<b>Km final</b>
Distribuição	,69	0	,69
<b>Tensão (kV)</b>	<b>Tipo circuito</b>	<b>Corredor de LTs?</b>	<b>Desc faixa</b>
34,5	Simplex	Não	ND
<b>Tipo intervenção</b>	<b>Situação</b>	-	-
Implantação	Em projeto	-	-

**CARACTERIZAR ÁREA DE ESTUDO - MAPAS TEMÁTICOS**

**Mapa Temático Cursos d'água**



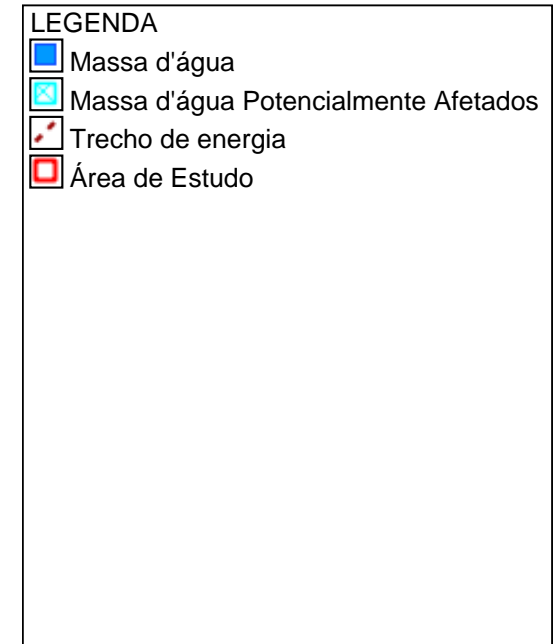
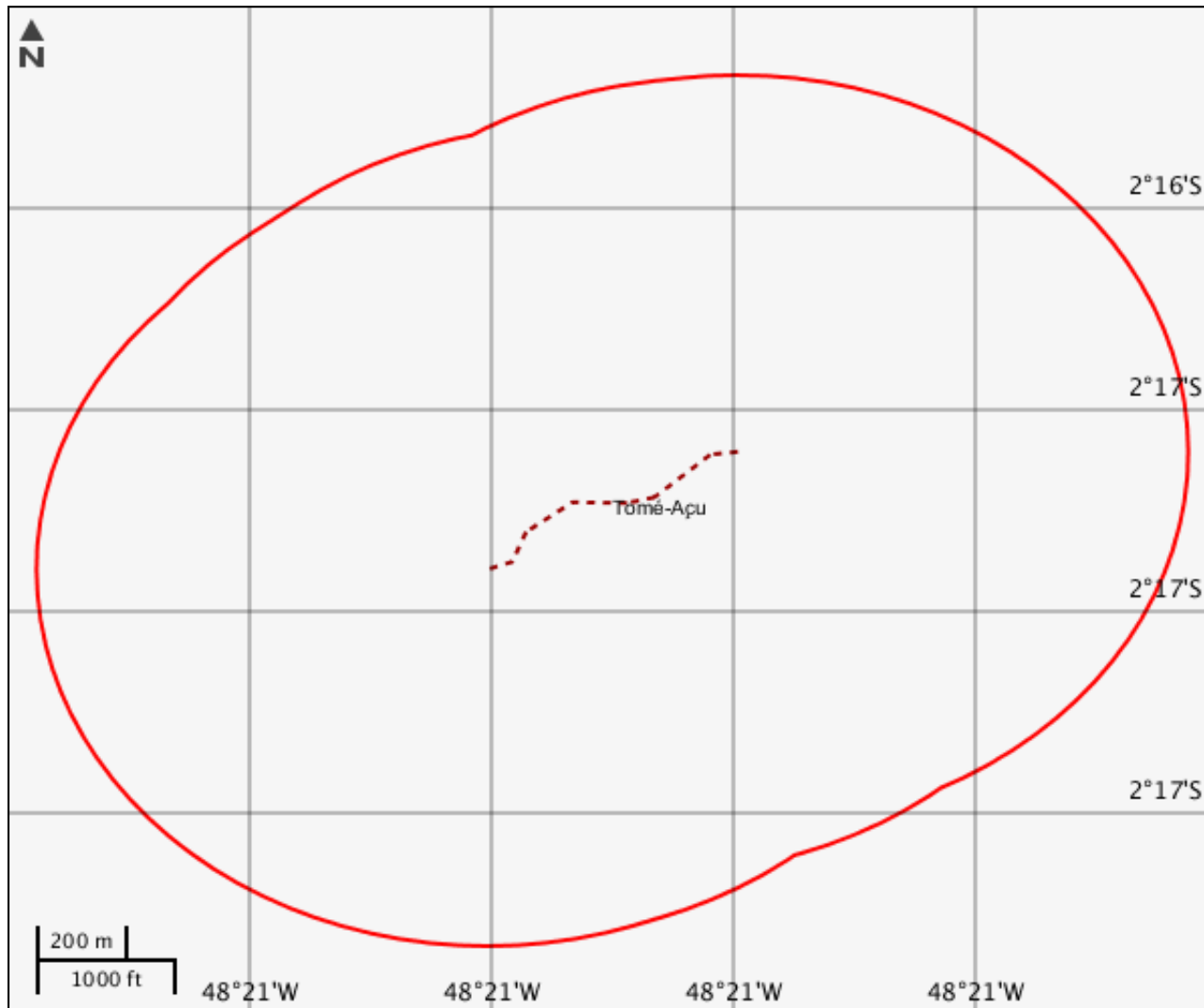
---

**Cursos d'água**

---

Nenhum alvo potencial foi declarado pelo empreendedor para esse tema.

Mapa Temático Massa d'água



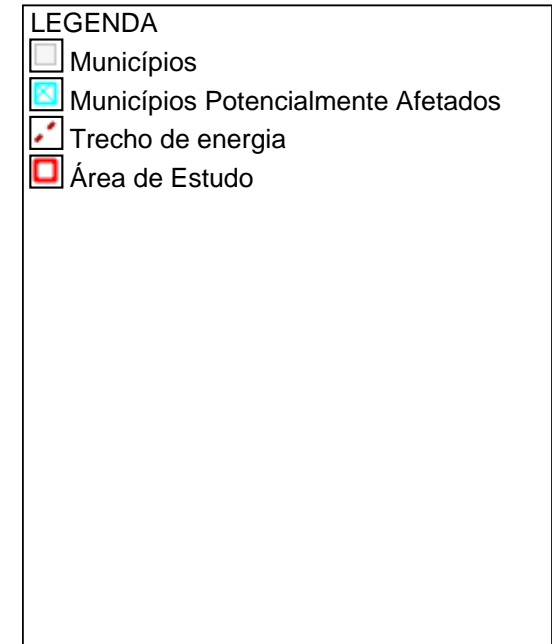
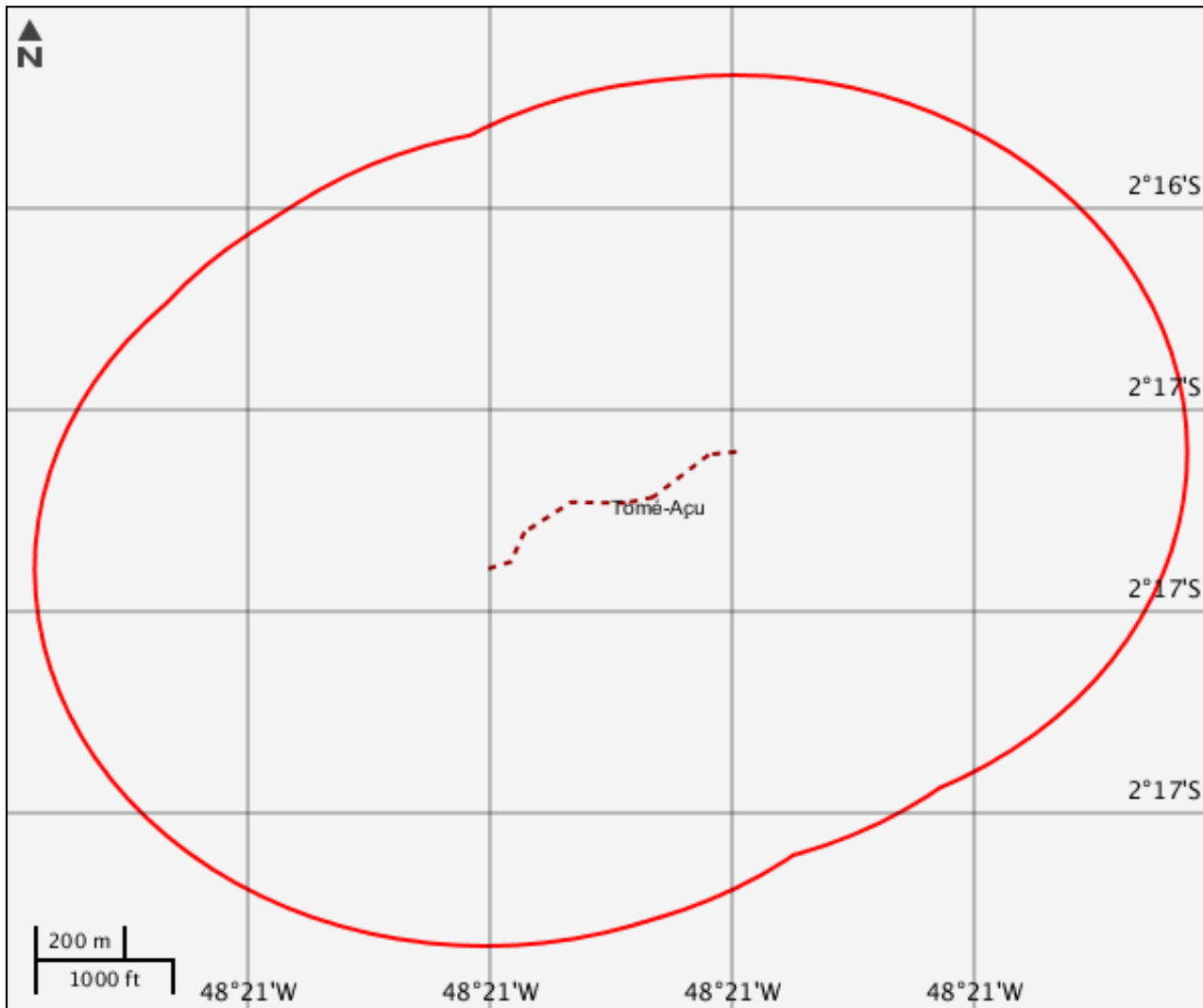
---

**Massa d'água**

---

Nenhum alvo potencial foi declarado pelo empreendedor para esse tema.

Mapa Temático Municípios





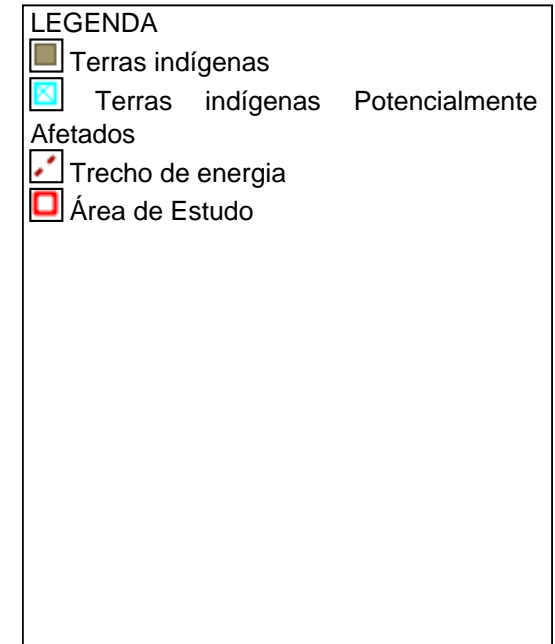
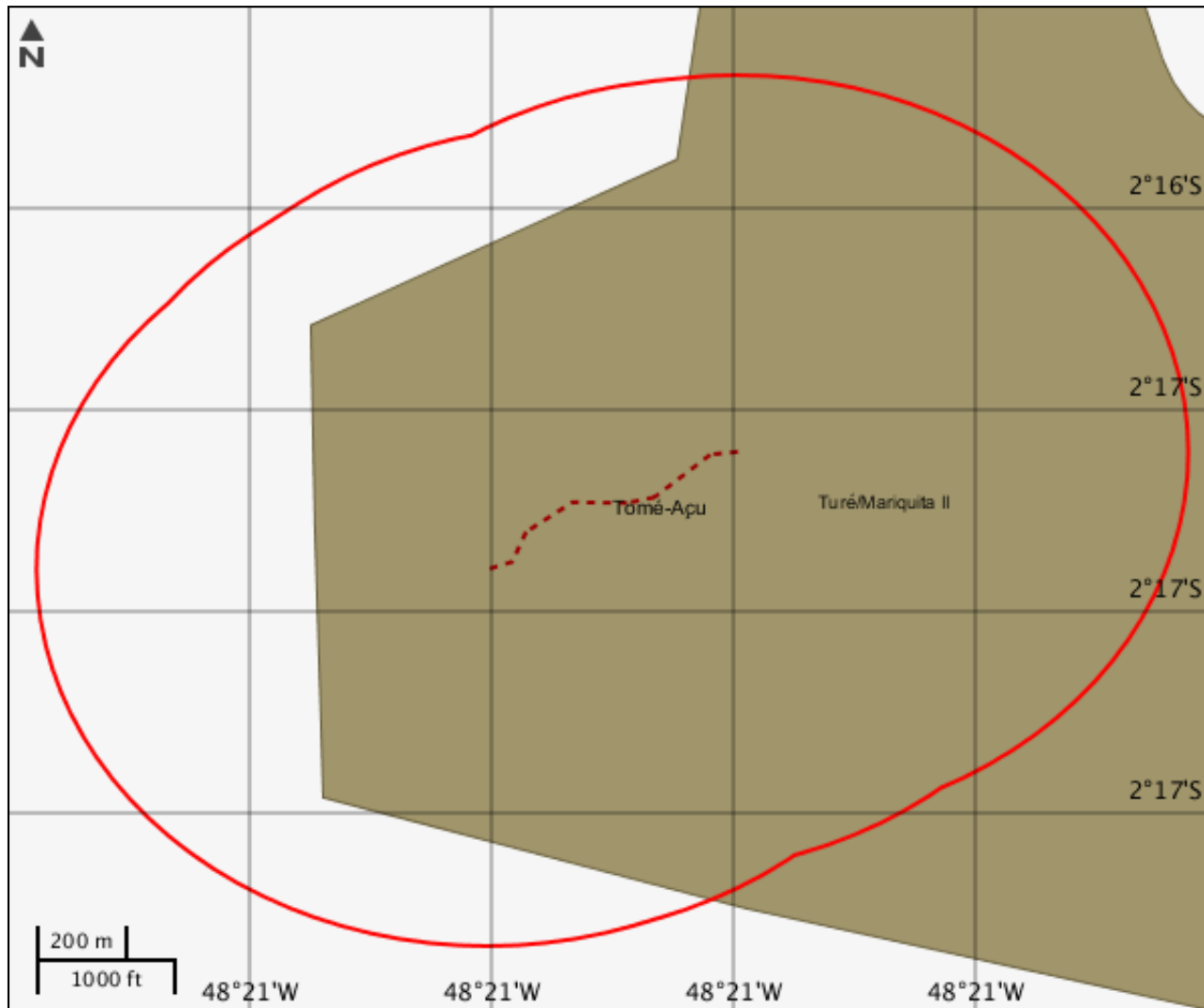
---

**Municípios**

---

Nenhum alvo potencial foi declarado pelo empreendedor para esse tema.

Mapa Temático Terras indígenas



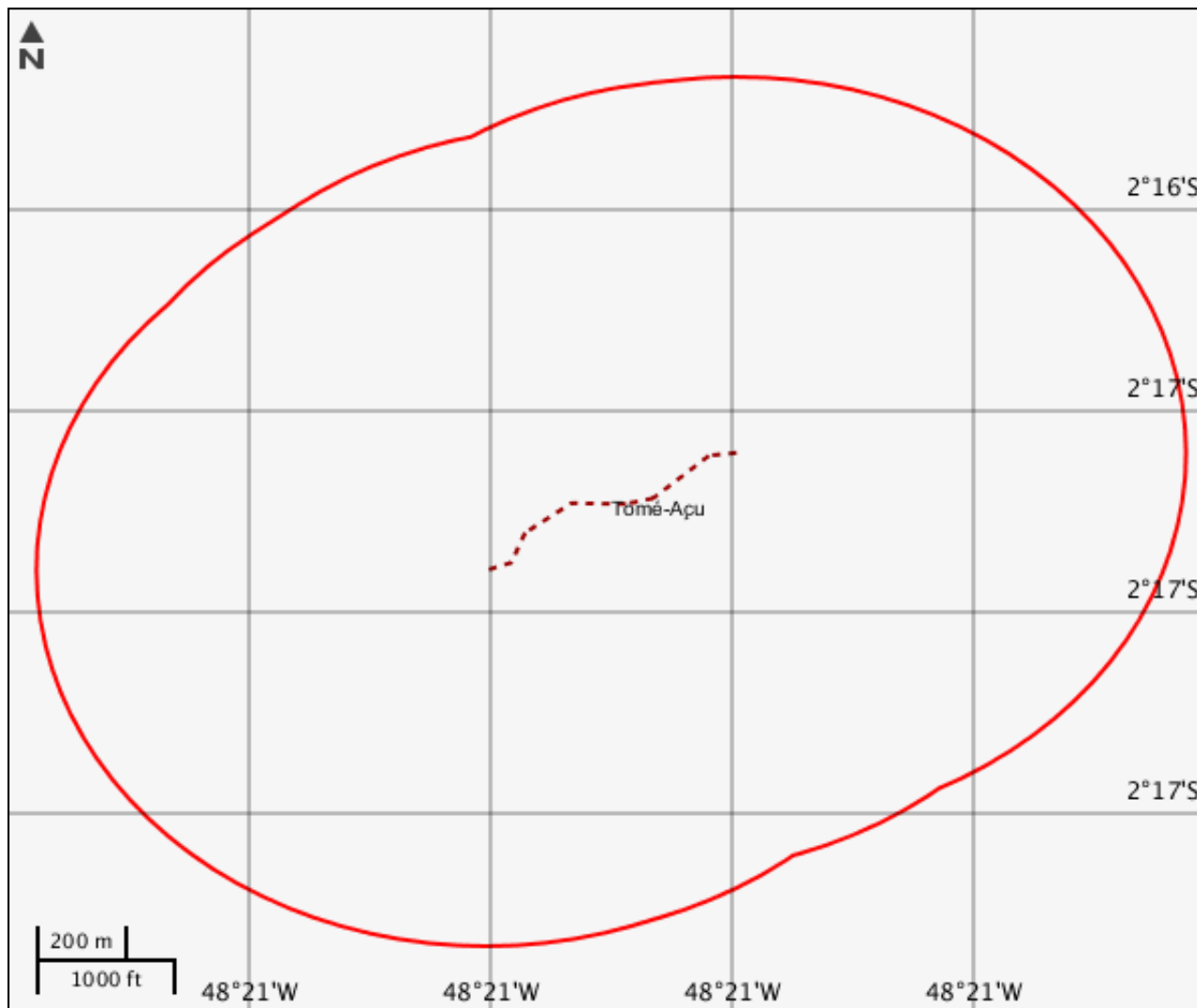
---

**Terras indígenas**

---

Nenhum alvo potencial foi declarado pelo empreendedor para esse tema.

## Mapa Temático Unidades de conservação



## LEGENDA

Unidades de conservação

■ Unidade de Proteção Integral

■ Unidade de Uso Sustentável

☒ UC Potencialmente Afetado(s)

☒ Trecho de energia

☒ Área de Estudo

☒ UC Desenhadas

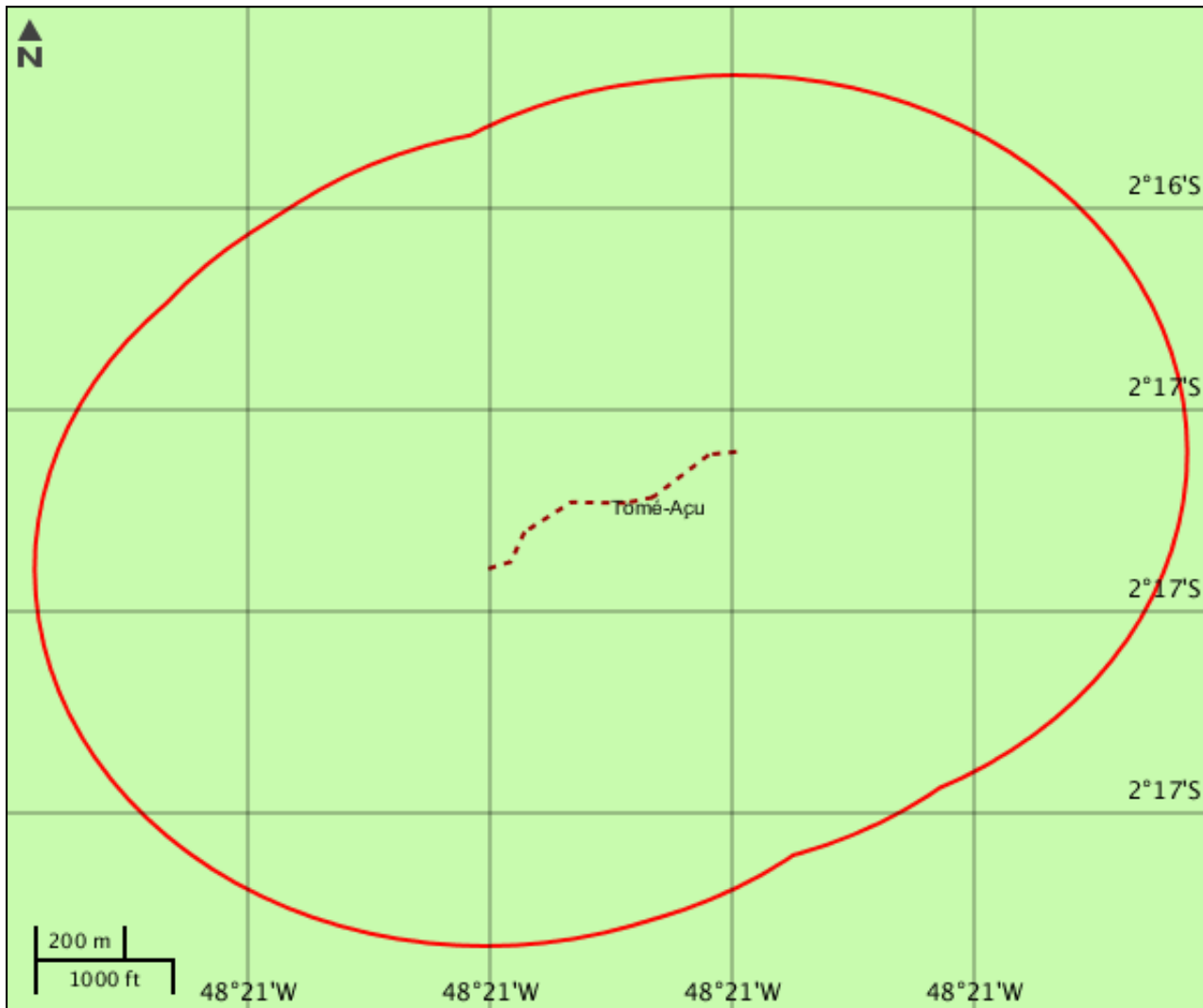
---

**Unidades de conservação**

---

Nenhum alvo potencial foi declarado pelo empreendedor para esse tema.

Mapa Temático Amazônia legal



LEGENDA

- Amazônia legal
- Amazônia legal Potencialmente Afetados
- Trecho de energia
- Área de Estudo



**CARACTERIZAR ÁREA DE ESTUDO - QUESTIONÁRIO****Meio Biótico**

- Sim  Não - Há previsão de impacto ambiental (direto ou indireto) à unidades de conservação de proteção integral, nos termos da Resolução Conama nº 428/2010?
- Sim  Não - O empreendimento localiza-se em uma região de lacuna de dados biológicos, considerando os levantamentos técnicos e científicos registrados na literatura?
- Sim  Não - Há grande contínuo florestal na região do empreendimento?
- Sim  Não - Há previsão de impacto ambiental (direto ou indireto) à sítios de reprodução e descanso identificados nas rotas de aves migratórias?
- Sim  Não - Há previsão de impacto ambiental (direto ou indireto) à sítios com endemismo restrito ou que abrigam espécies da fauna e flora ameaçadas de extinção reconhecidas oficialmente?
- Sim  Não - Há previsão de supressão de vegetação nativa na Área Diretamente Afetada pelo empreendimento?
- Sim  Não - Há previsão de supressão de vegetação nativa arbórea acima de 30% da área total da faixa de servidão definida pela Declaração de Utilidade Pública ou de acordo com a norma ABNT NBR 5422/1985 e suas atualizações, conforme o caso?
- Sim  Não - Há previsão de supressão de vegetação nativa arbórea acima de 60% da área total da faixa de servidão definida pela Declaração de Utilidade Pública ou de acordo com a norma ABNT NBR 5422/1985 e suas atualizações, conforme o caso?
- Sim  Não - Há previsão de supressão de vegetação nativa primária ou secundária em estágio avançado de regeneração da Mata Atlântica?

**Meio Socioeconômico**

- Sim  Não - Há previsão de impacto (direto ou indireto) em Terras Indígenas, nos termos da legislação vigente?
- Sim  Não - Há previsão de impacto (direto ou indireto) em Terras Quilombolas, nos termos da legislação vigente?
- Sim  Não - Há previsão de impacto ambiental (direto ou indireto) à outras populações tradicionais?
- Sim  Não - Há previsão de impacto ambiental (direto ou indireto) em bens culturais acautelados em âmbito Federal, nos termos da legislação vigente?
- Sim  Não - Na área atingida pelo empreendimento, há predomínio de pequenas propriedades rurais?
- Sim  Não - O empreendimento está localizado em município pertencentes às áreas de risco ou endêmicas para malária?
- Sim  Não - Há previsão de impacto socioambiental (direto ou indireto) nas atividades tradicionais, culturais, sociais, econômicas ou de lazer?
- Sim  Não - O empreendimento intercepta área urbana consolidada ou em expansão, considerando os Planos Diretores de Ordenamento Territoriais (PDOTs) aprovados nos municípios ou no Distrito Federal, se for o caso?
- Sim  Não - Há previsão de remoção de população que implique na inviabilização da comunidade e/ou sua completa remoção?
- Sim  Não - O empreendimento afetará áreas ou bens considerados patrimônio histórico, cultural, de lazer ou turístico?
- Sim  Não - Há previsão de impacto (direto ou indireto) em área urbana?



- Sim  Não - Há previsão de impacto (direto ou indireto) em centro histórico urbano?
- Sim  Não - Há previsão de impacto (direto ou indireto) em centro histórico tombado?

### Meio Físico

- Sim  Não - Há previsão de impacto (direto ou indireto) em meio aquático?
- Sim  Não - Há previsão de impacto (direto ou indireto) em Cavidades Naturais Subterrâneas?
- Sim  Não - Há registros de sítios arqueológicos ou paleontológicos na região atingida pelo empreendimento?
- Sim  Não - Há previsão de impacto ambiental (direto ou indireto) à área suscetíveis a regimes sazonais ou permanentes de alagamento?
- Sim  Não - Há previsão de impacto ambiental (direto ou indireto) à regiões com relevo acidentado e/ou declividade acentuada (serras, escarpas, etc.)?

### Outras Informações

- Sim  Não - O empreendimento está localizado paralelamente à outros empreendimentos da mesma tipologia, formando corredores de sistemas de transmissão de energia?
- Sim  Não - O empreendimento está localizado ao longo de faixa de domínio de rodovias, ferrovias ou outros empreendimentos lineares pré-existentes?



Este formulário de Solicitação de Licenciamento Ambiental (Ficha de Caracterização de Atividades - FCA) deve ser preenchido integralmente.

Todas as informações declaradas são de responsabilidade do empreendedor e empresa detentora da titularidade do empreendimento (CNPJ).

A omissão ou declaração falsa de informações impedirá a análise desta solicitação de licenciamento ambiental pelo IBAMA, sem prejuízo a outras penalidades previstas no Decreto-lei nº 2848/1940 (Código Penal) e Lei 9.605/1998 (Crimes Ambientais).

A Ficha de Caracterização de Atividades (FCA) é o documento eletrônico a ser preenchido para a Solicitação de Instauração de Processo de Licenciamento. A FCA não poderá ser editada após a confirmação de conclusão envio ao IBAMA.