



FICHA DE CARACTERIZAÇÃO DE ATIVIDADE - FCA

FCA nº : 147135/2019

Data do Protocolo da FCA : 29/04/2019

Nº Acompanhamento : 0015cc74b219f68e

DADOS DO INTERESSADO

Empreendedor: PREFEITURA MUNICIPAL DE NORMANDIA

CNPJ: 04.056.222/0001-87

Razão Social: PREFEITURA MUNICIPAL DE NORMANDIA

Porte da Empresa: Entidade Pública

CARACTERIZAÇÃO DO PROJETO

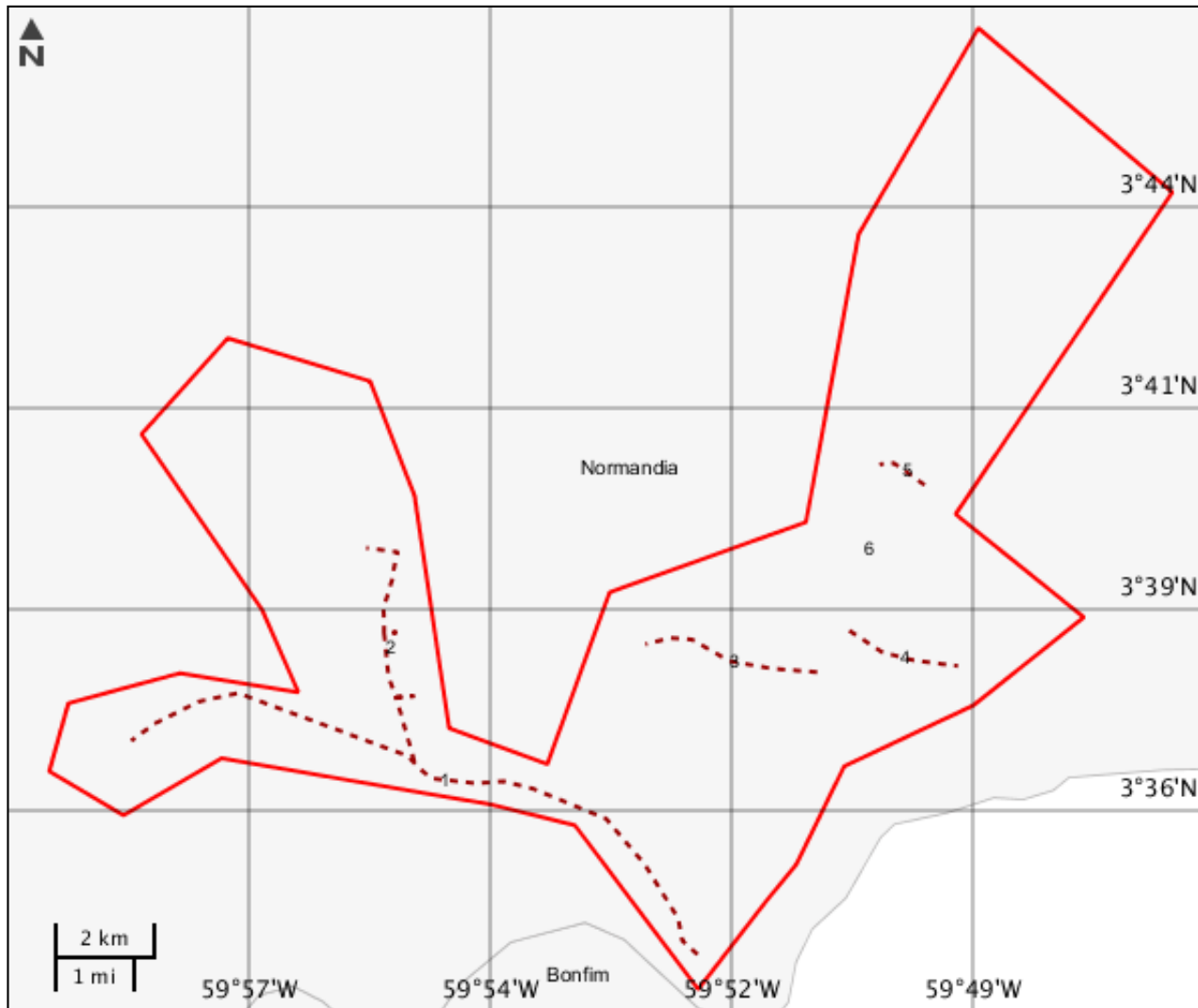
Setor: Energia

Tipologia: Linha de Transmissão




Nome do Empreendimento: Implantação de Infraestrutura Elétrica no Município de Normandia

Descrição do Projeto (Atividade/Empreendimento): O sistema proposto consiste de instalação de ramais de média tensão, além de instalação de subestações de 5kva e 37,5kva em comunidades indígenas Coquerinho e Katispero, Prainha, Laural e Ubaúna. Será necessário rebaixar a tensão de rede de alimentação de 34,5kv para 13,8kv, utilizando subestações trifásicas de 75kva e 225kva nas derivações de alimentação do sistema.

LOCALIZAÇÃO DO EMPREENDIMENTO E DA ÁREA DE ESTUDO PROPOSTA



LEGENDA

-  Limite Municipal
-  Trecho de energia
-  Área de Estudo

ELEMENTOS DO PROJETO

Área de Estudo

Estrutura 6

Trecho de energia

Estrutura 1

Tipo linha	Extensão (km)	Km inicial	Km final
Distribuição	14	1	14
Tensão (kV)	Tipo circuito	Corredor de LTs?	Desc faixa
7,96	Simplex	Não	14 KM DE REDE MONOFASICA, TENSAO 7,96KV, COMUNIDADE COQUEIRINHO
Tipo intervenção	Situação	-	-
Implantação	Em projeto	-	-

Estrutura 2

Tipo linha	Extensão (km)	Km inicial	Km final
Distribuição	9,55	1	9,55
Tensão (kV)	Tipo circuito	Corredor de LTs?	Desc faixa
7,96	Simplex	Não	9,55 KM DE REDE MONOFASICA, TENSAO 7,96KV, COMUNIDADE KATISPERA
Tipo intervenção	Situação	-	-
Implantação	Em projeto	-	-

Estrutura 3

Tipo linha	Extensão (km)	Km inicial	Km final
Distribuição	3,36	1	3,36
Tensão (kV)	Tipo circuito	Corredor de LTs?	Desc faixa
7,96	Simplex	Não	3,36 KM DE REDE MONOFASICA, TENSAO 7,96KV, COMUNIDADE

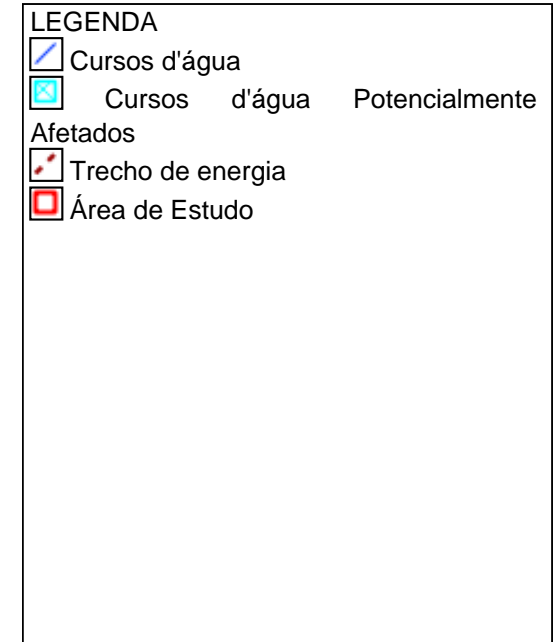
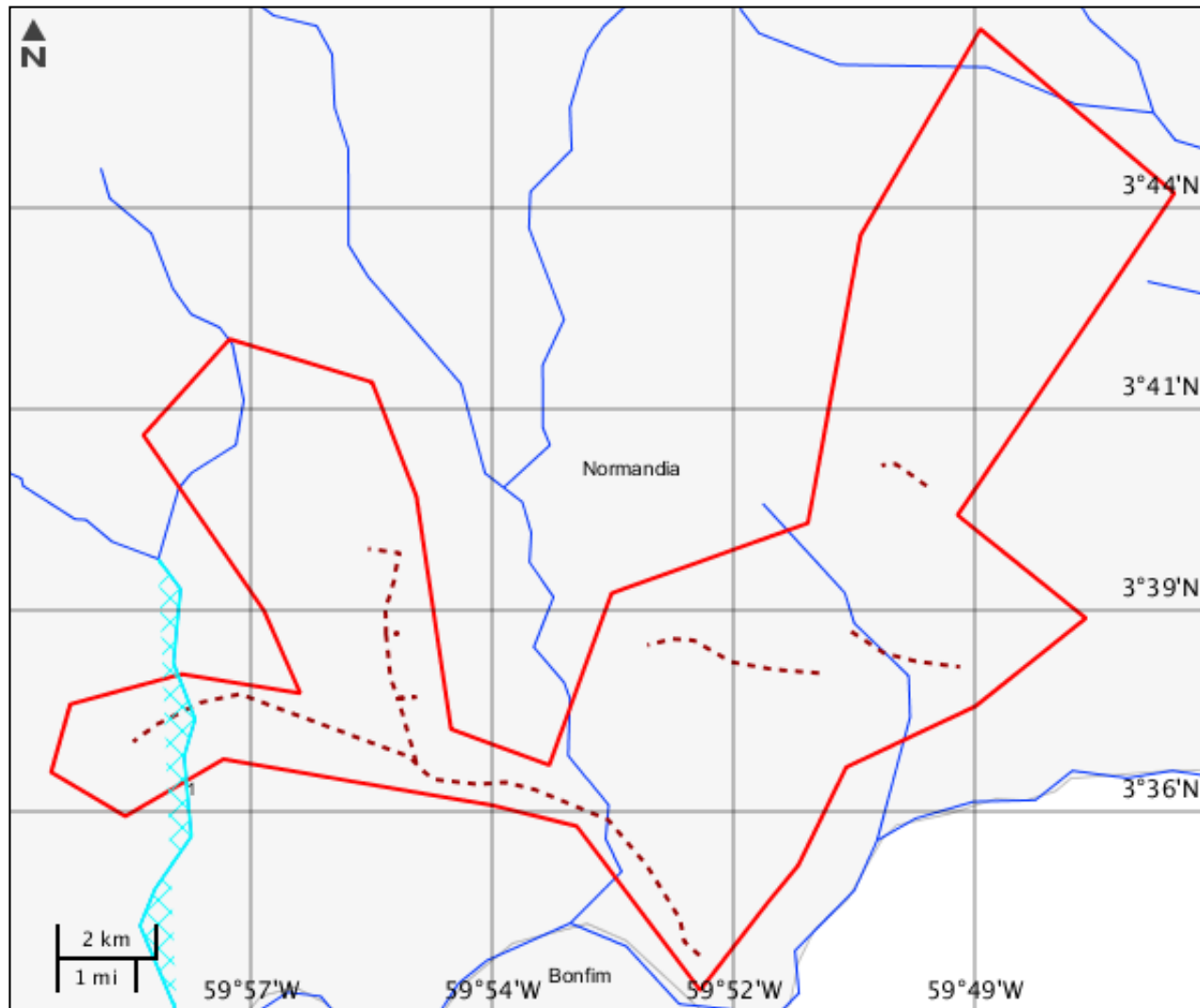
			PRAINHA
Tipo intervenção	Situação	-	-
Implantação	Em projeto	-	-

Estrutura 4			
Tipo linha	Extensão (km)	Km inicial	Km final
Distribuição	2,59	1	2,59
Tensão (kV)	Tipo circuito	Corredor de LTs?	Desc faixa
7,96	Simplex	Não	2,59 KM DE REDE MONOFASICA, TENSAO 7,96KV, COMUNIDADE LAURAL
Tipo intervenção	Situação	-	-
Implantação	Em projeto	-	-

Estrutura 5			
Tipo linha	Extensão (km)	Km inicial	Km final
Distribuição	,88	1	,88
Tensão (kV)	Tipo circuito	Corredor de LTs?	Desc faixa
7,96	Simplex	Não	0,88 KM DE REDE MONOFASICA, TENSAO 7,96KV, COMUNIDADE IMBAUBA
Tipo intervenção	Situação	-	-
Implantação	Em projeto	-	-

CARACTERIZAR ÁREA DE ESTUDO - MAPAS TEMÁTICOS

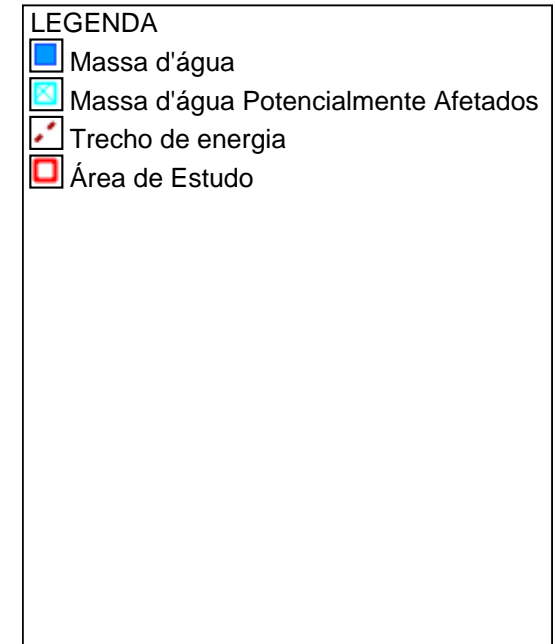
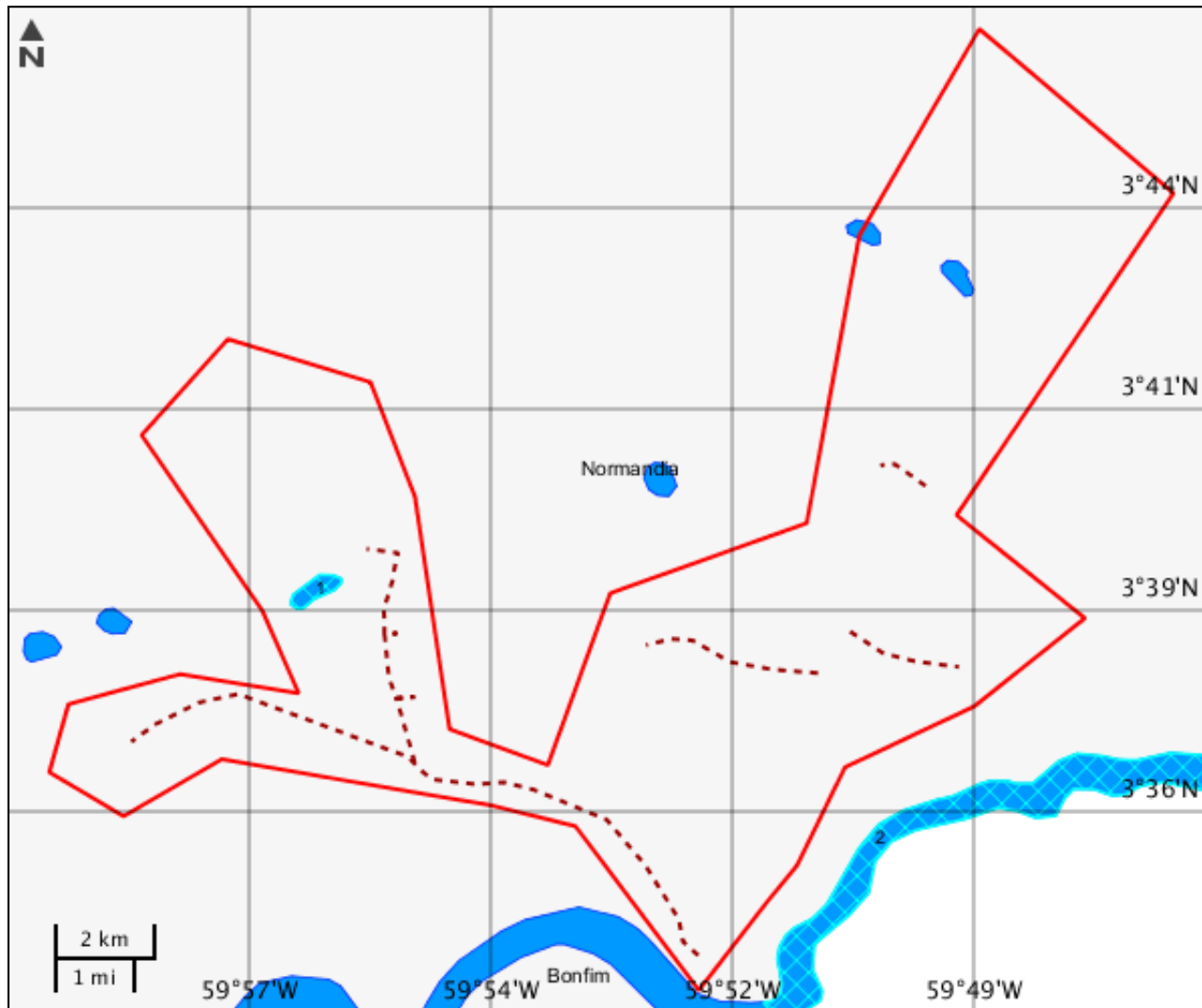
Mapa Temático Cursos d'água



Cursos d'água

	Nome do corpo d'água	Nome completo	Tipo de corpo d'água
1	sem nome	sem nome	

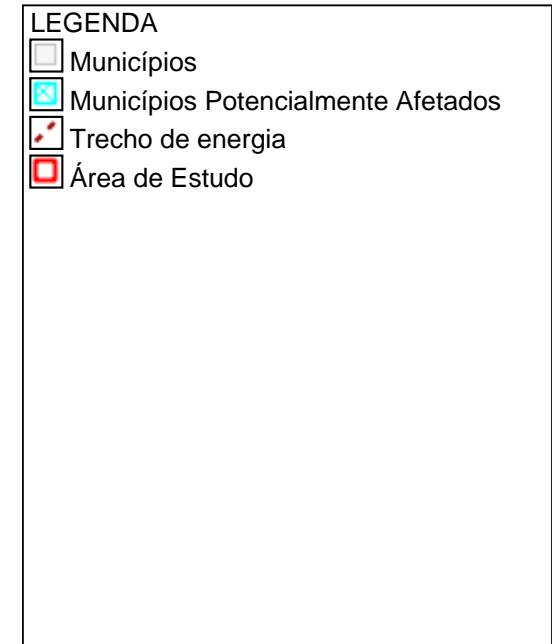
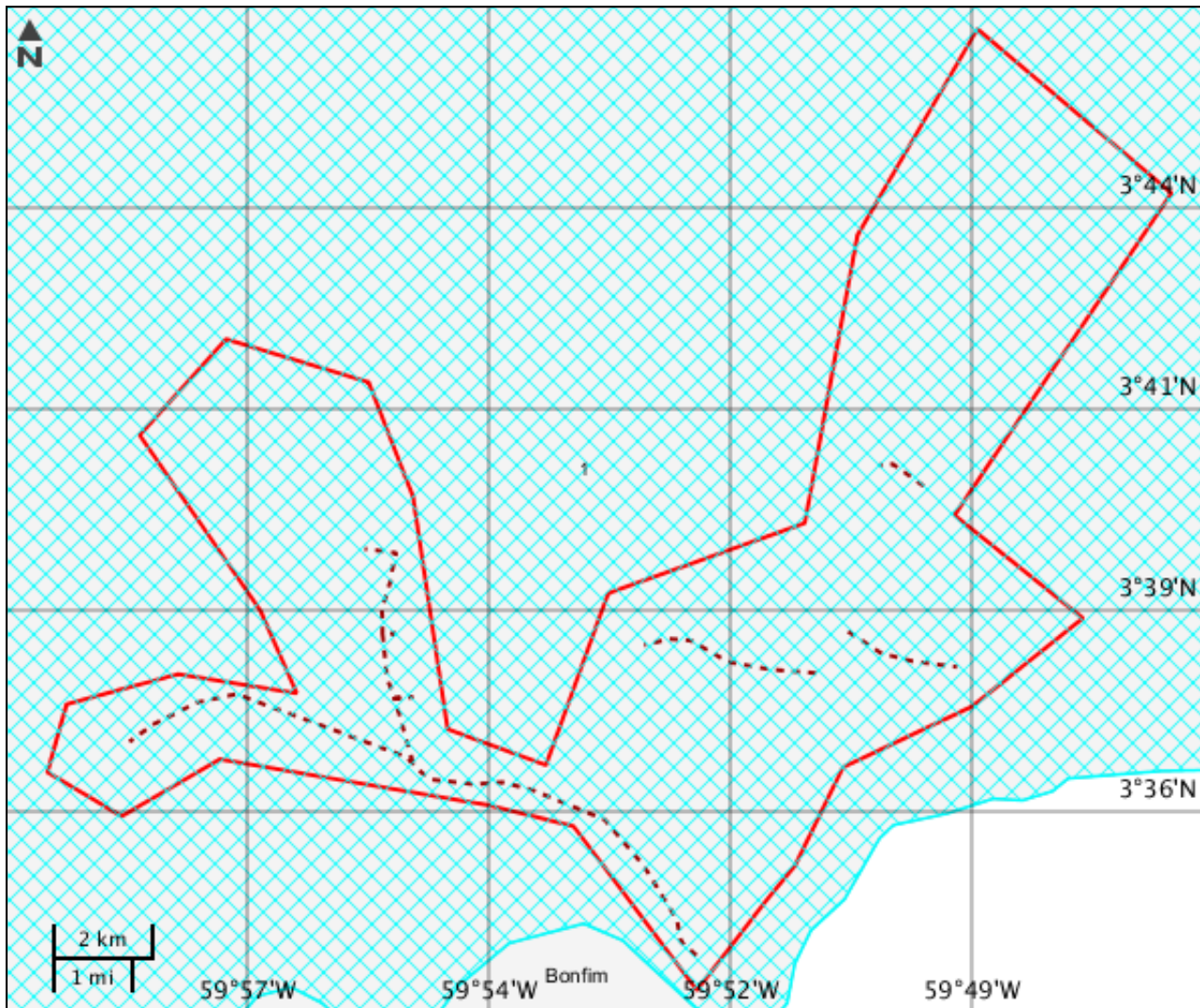
Mapa Temático Massa d'água



Massa d'água

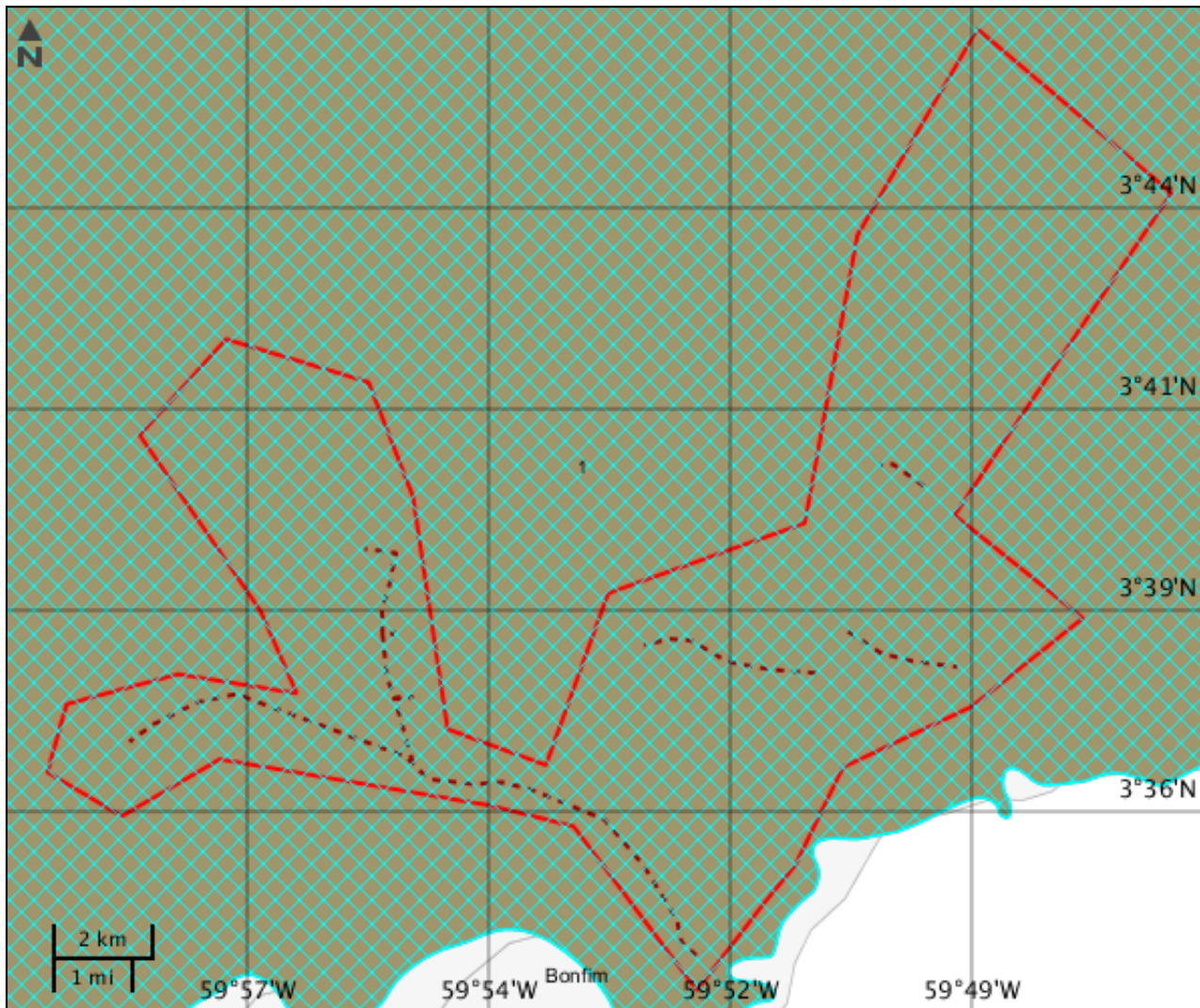
	Nome	Tipo de massa d'água	Tipo genérico	Curso d'água associado	Fluxo	Navegabilidade
1	Sem Toponímia na Carta Impressa	Sem Informação	Lagoa	Sem Toponímia na Carta Impressa	Permanente	Sem Informação
2	Rio Maú ou Ireng	Rio	Rio	Rio Maú ou Ireng	Permanente	Sem Informação

Mapa Temático Municípios







Municípios			
	Código município	Nome	Sigla UF
1	1400407	Normandia	RR

Mapa Temático Terras indígenas



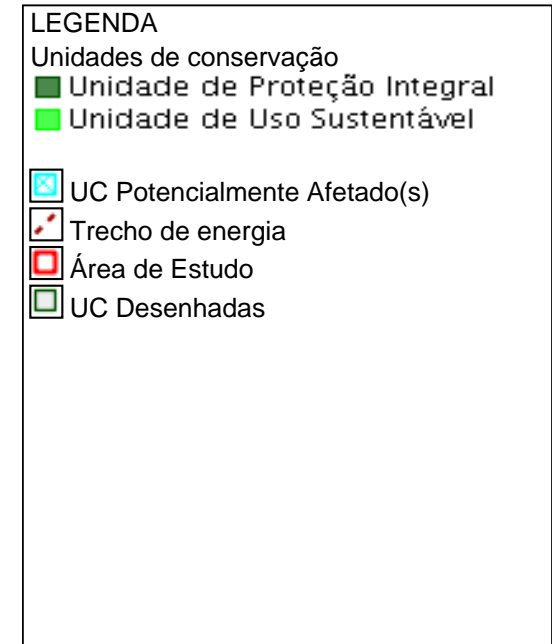
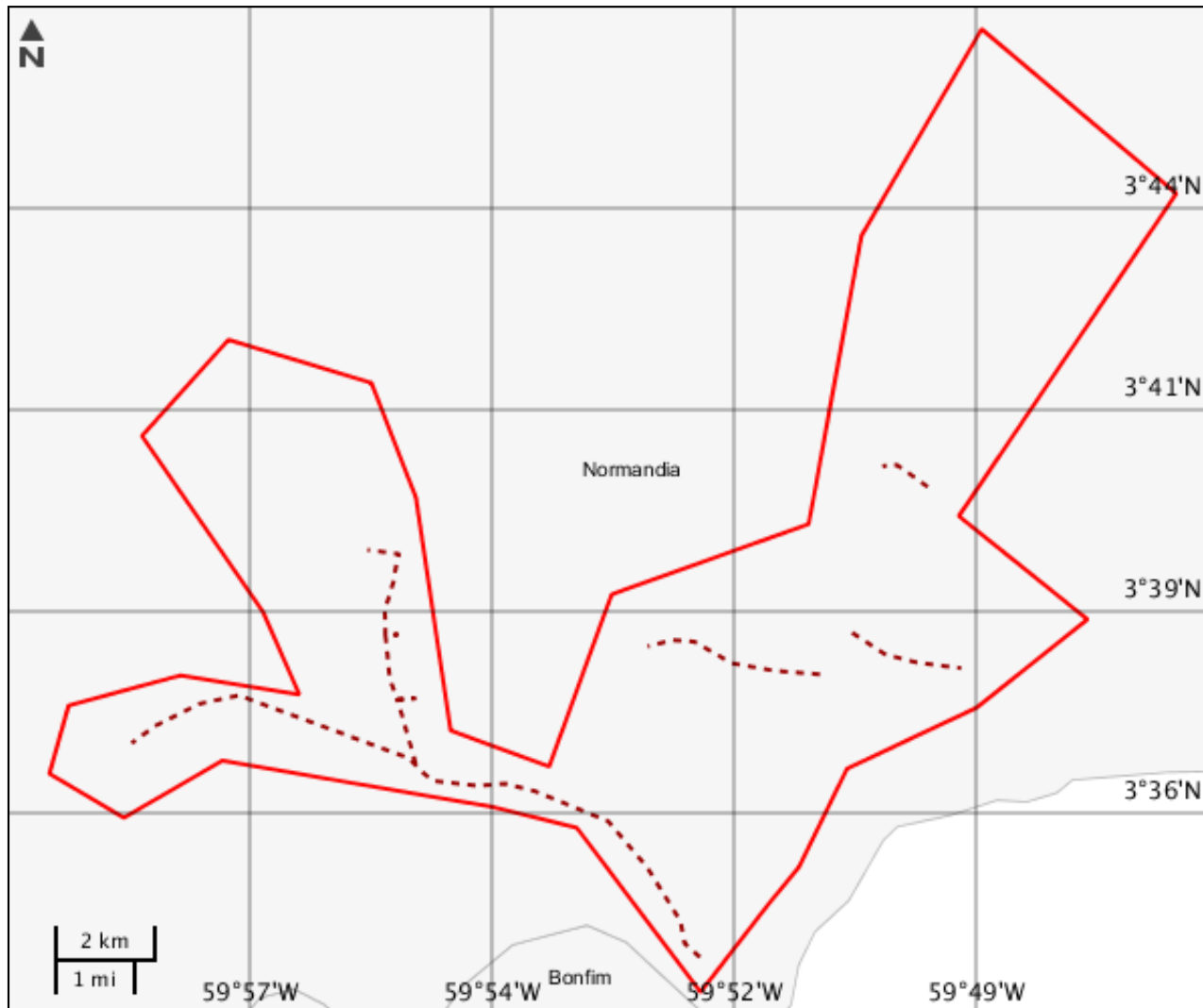
LEGENDA

-  Terras indígenas
-  Terras indígenas Potencialmente Afetados
-  Trecho de energia
-  Área de Estudo

Terras indígenas

	Área indígena	Terra Indígena	Tipo área indígena	Grupo étnico	População	Área	Situação espacial da área	Área em revisão	Observações
1	Raposa Serra do Sol	Raposa Serra do Sol	TI	Taurepang, Makuxi, Ingarikó, Patamona, Wapixana	9688	1747460	Principal	0	sem observação

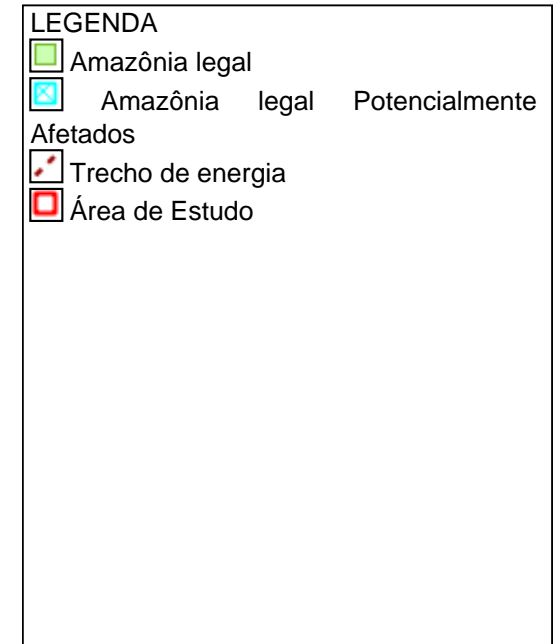
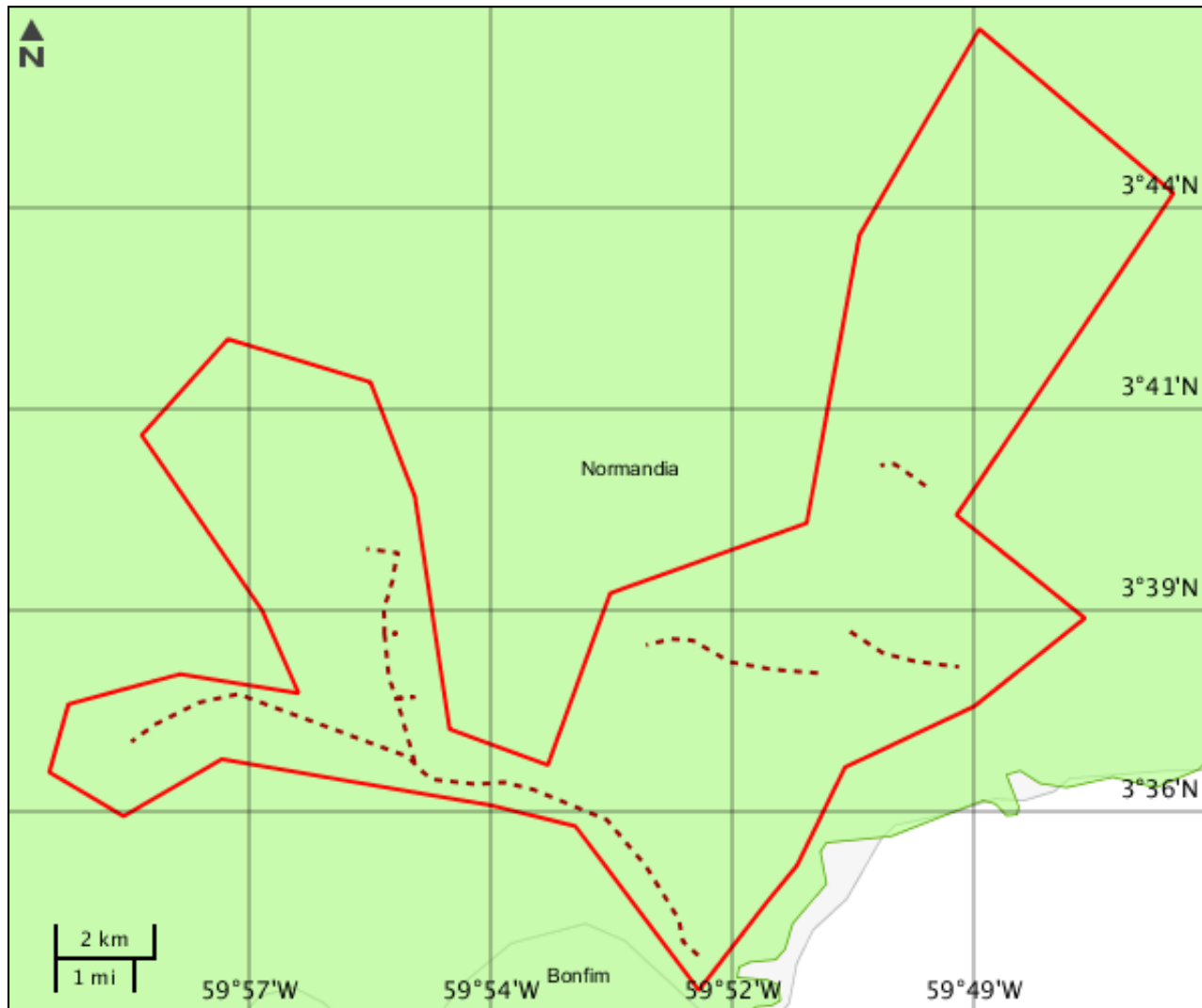
Mapa Temático Unidades de conservação



Unidades de conservação

Nenhum alvo potencial foi declarado pelo empreendedor para esse tema.

Mapa Temático Amazônia legal



CARACTERIZAR ÁREA DE ESTUDO - QUESTIONÁRIO**Meio Biótico**

- Sim Não - Há previsão de impacto ambiental (direto ou indireto) à unidades de conservação de proteção integral, nos termos da Resolução Conama nº 428/2010?
- Sim Não - O empreendimento localiza-se em uma região de lacuna de dados biológicos, considerando os levantamentos técnicos e científicos registrados na literatura?
- Sim Não - Há grande contínuo florestal na região do empreendimento?
- Sim Não - Há previsão de impacto ambiental (direto ou indireto) à sítios de reprodução e descanso identificados nas rotas de aves migratórias?
- Sim Não - Há previsão de impacto ambiental (direto ou indireto) à sítios com endemismo restrito ou que abrigam espécies da fauna e flora ameaçadas de extinção reconhecidas oficialmente?
- Sim Não - Há previsão de supressão de vegetação nativa na Área Diretamente Afetada pelo empreendimento?
- Sim Não - Há previsão de supressão de vegetação nativa arbórea acima de 30% da área total da faixa de servidão definida pela Declaração de Utilidade Pública ou de acordo com a norma ABNT NBR 5422/1985 e suas atualizações, conforme o caso?
- Sim Não - Há previsão de supressão de vegetação nativa arbórea acima de 60% da área total da faixa de servidão definida pela Declaração de Utilidade Pública ou de acordo com a norma ABNT NBR 5422/1985 e suas atualizações, conforme o caso?
- Sim Não - Há previsão de supressão de vegetação nativa primária ou secundária em estágio avançado de regeneração da Mata Atlântica?

Meio Socioeconômico

- Sim Não - Há previsão de impacto (direto ou indireto) em Terras Indígenas, nos termos da legislação vigente?
- Sim Não - Há previsão de impacto (direto ou indireto) em Terras Quilombolas, nos termos da legislação vigente?
- Sim Não - Há previsão de impacto ambiental (direto ou indireto) à outras populações tradicionais?
- Sim Não - Há previsão de impacto ambiental (direto ou indireto) em bens culturais acautelados em âmbito Federal, nos termos da legislação vigente?
- Sim Não - Na área atingida pelo empreendimento, há predomínio de pequenas propriedades rurais?
- Sim Não - O empreendimento está localizado em município pertencentes às áreas de risco ou endêmicas para malária?
- Sim Não - Há previsão de impacto socioambiental (direto ou indireto) nas atividades tradicionais, culturais, sociais, econômicas ou de lazer?
- Sim Não - O empreendimento intercepta área urbana consolidada ou em expansão, considerando os Planos Diretores de Ordenamento Territoriais (PDOTs) aprovados nos municípios ou no Distrito Federal, se for o caso?
- Sim Não - Há previsão de remoção de população que implique na inviabilização da comunidade e/ou sua completa remoção?
- Sim Não - O empreendimento afetará áreas ou bens considerados patrimônio histórico, cultural, de lazer ou turístico?
- Sim Não - Há previsão de impacto (direto ou indireto) em área urbana?

- Sim Não - Há previsão de impacto (direto ou indireto) em centro histórico urbano?
- Sim Não - Há previsão de impacto (direto ou indireto) em centro histórico tombado?

Meio Físico

- Sim Não - Há previsão de impacto (direto ou indireto) em meio aquático?
- Sim Não - Há previsão de impacto (direto ou indireto) em Cavidades Naturais Subterrâneas?
- Sim Não - Há registros de sítios arqueológicos ou paleontológicos na região atingida pelo empreendimento?
- Sim Não - Há previsão de impacto ambiental (direto ou indireto) à área suscetíveis a regimes sazonais ou permanentes de alagamento?
- Sim Não - Há previsão de impacto ambiental (direto ou indireto) à regiões com relevo acidentado e/ou declividade acentuada (serras, escarpas, etc.)?

Outras Informações

- Sim Não - O empreendimento está localizado paralelamente à outros empreendimentos da mesma tipologia, formando corredores de sistemas de transmissão de energia?
- Sim Não - O empreendimento está localizado ao longo de faixa de domínio de rodovias, ferrovias ou outros empreendimentos lineares pré-existentes?

INFORMAÇÕES COMPLEMENTARES

Processos Existentes em Órgãos Federais**Instituição** : Fundação Nacional do Índio - Funai**Nº Processo** : 50/2018

Documentos Autorizativos				
Tipo Documento	Nº Documento	Data de Emissão	Data de Vencimento	Data de Observações
autorização	50/2018	16/10/2018	16/05/2020	

Este formulário de Solicitação de Licenciamento Ambiental (Ficha de Caracterização de Atividades - FCA) deve ser preenchido integralmente.

Todas as informações declaradas são de responsabilidade do empreendedor e empresa detentora da titularidade do empreendimento (CNPJ).

A omissão ou declaração falsa de informações impedirá a análise desta solicitação de licenciamento ambiental pelo IBAMA, sem prejuízo a outras penalidades previstas no Decreto-lei nº 2848/1940 (Código Penal) e Lei 9.605/1998 (Crimes Ambientais).

A Ficha de Caracterização de Atividades (FCA) é o documento eletrônico a ser preenchido para a Solicitação de Instauração de Processo de Licenciamento. A FCA não poderá ser editada após a confirmação de conclusão envio ao IBAMA.