



FICHA DE CARACTERIZAÇÃO DE ATIVIDADE - FCA

FCA nº : 146839/2018

Data do Protocolo da FCA : 17/12/2018

Nº Acompanhamento : 0015c17af464dc50

DADOS DO INTERESSADO

Empreendedor: DNIT

CNPJ: 04.892.707/0001-00

Razão Social: DEPARTAMENTO NACIONAL DE INFRA-ESTRUTURA DE TRANSPORTES

Porte da Empresa: Entidade Pública

CARACTERIZAÇÃO DO PROJETO


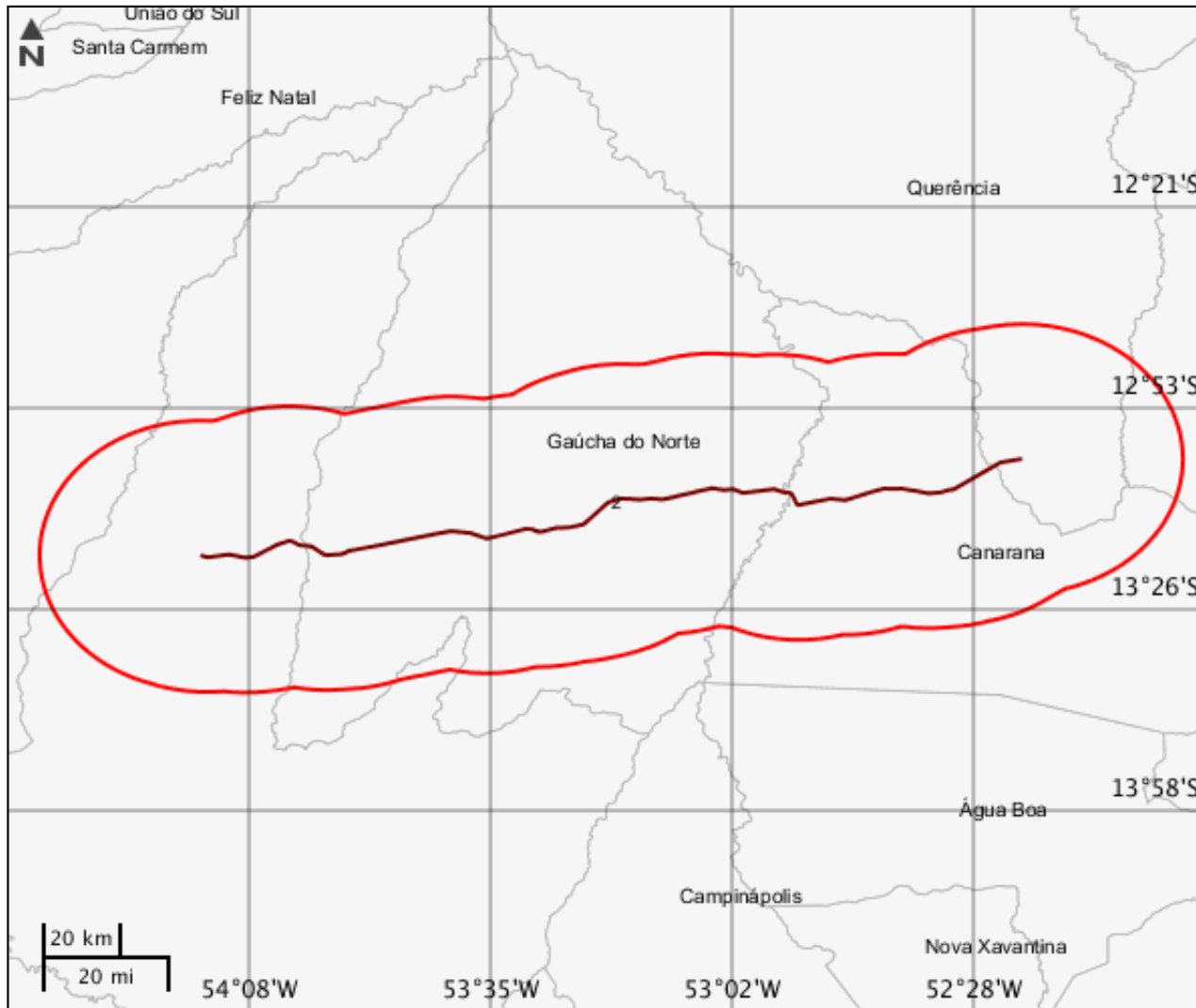
Setor: Transporte

Tipologia: Estruturas Rodoviárias

Nome do Empreendimento: BR-242/MT - Lotes 05 a 09 e parte do Lote 10

Descrição do Projeto (Atividade/Empreendimento): BR-242/MT - Lotes 05 a 09 e parte do Lote 10, em retificação à FCA nº 144709/2018 de 18/01/2018 e associada ao processo 02001.001991/2008-29, trecho: Entr. MT-129/324 (GAUCHA DO NORTE) com a MT-130 até o Entr. MT-243 (QUERÊNCIA), subtrecho: dos Lotes de 05 a 09 ou seja, Lotes A (5, 6 e 7), B (8 e 9) e C (Parte do Lote 10); Segmento: Km 356,28 - km 575,2 com aproximadamente 223,79 km, sendo Lote A (88,91 Km), Lote B (95,8 Km, incluindo acesso à Gaúcha do Norte) e Lote C (39,08 km) - medidas aproximadas, além de 17 pontes sobre os Rios Batovi, Játoba I, Rio Jatobá II, Rio Bacaeri, Córrego Aiuá, Rio Kevuaieli, Rio Curiservo, Rio Pacuneiro, Córrego Alegre, Córrego Pateiro, Rio Culuene, Rio Mirassol, Rio Pau D'Alho, Rio Tanguro, Rio Sem Nome, Rio 7 de setembro(ponte auxiliar), Rio 7 de setembro.

LOCALIZAÇÃO DO EMPREENDIMENTO E DA ÁREA DE ESTUDO PROPOSTA



ELEMENTOS DO PROJETO

Área de Estudo

Estrutura 1

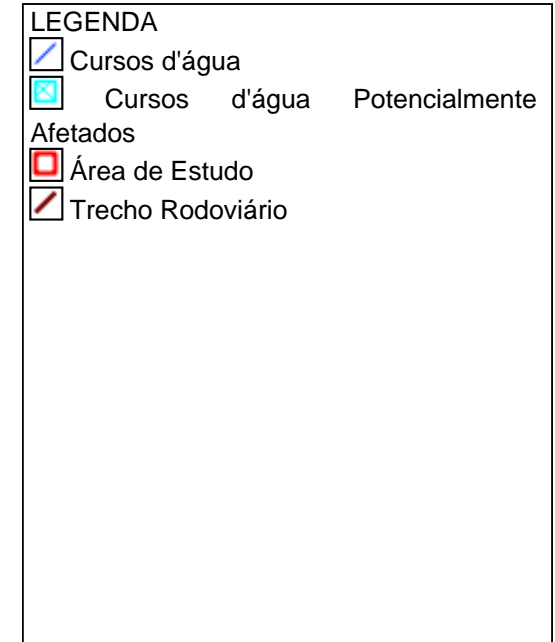
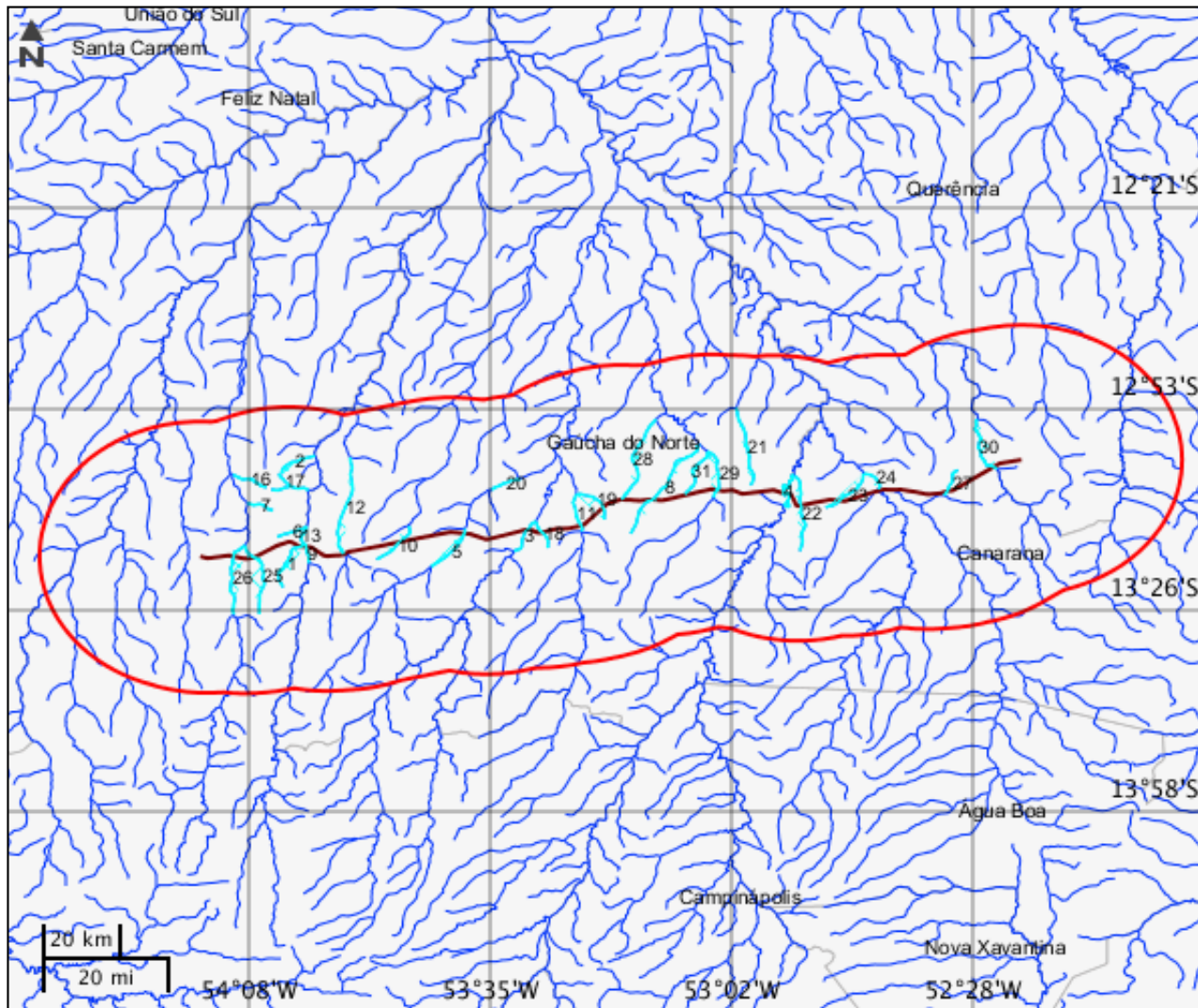
Trecho Rodoviário

Estrutura 2

Nome	Extensão (m)	Largura (m)	Km inicial
BR-242/MT Lotes de 05 a parte do 10	223790	12,2	356,28
Km final	Qtd. pista	Qtd. faixa rolagem	Jurisdição
575,2	1	2	Federal
Variante contorno?	Tipo divisão pista	Desc divisão	Nome Rodovia
Não	Não apresenta barreira/divisão		BR-242/MT
Cod. trecho rodoviário	Tipo intervenção	Situação	-
242BMT0580 a 0595	Implantação	Em projeto	-

CARACTERIZAR ÁREA DE ESTUDO - MAPAS TEMÁTICOS

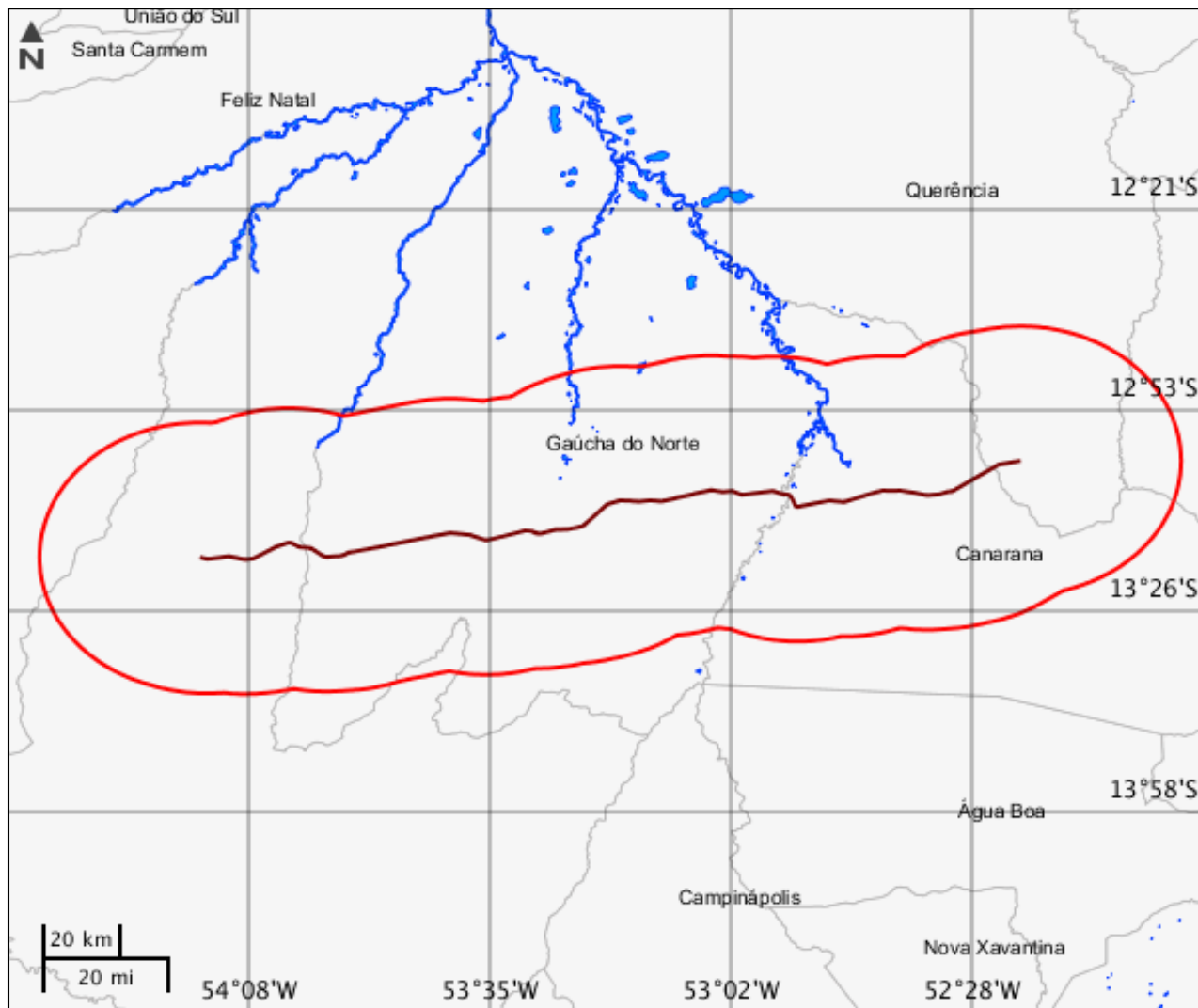
Mapa Temático Cursos d'água



Cursos d'água

	Nome do corpo d'água	Nome completo	Tipo de corpo d'água
1	sem nome	sem nome	
2	sem nome	sem nome	
3	Curisevo	Rio Curisevo	Rio
4	Culuene	Rio Culuene	Rio
5	Kevuaieli	Ribeirão Kevuaieli	Ribeirão
6	sem nome	sem nome	
7	sem nome	sem nome	
8	sem nome	sem nome	
9	Tamitatoaba ou Batovi	Rio Tamitatoaba ou Batovi	Rio
10	sem nome	sem nome	
11	Pacuneiro	Rio Pacuneiro	Rio
12	Bacaeri	Ribeirão Bacaeri	Ribeirão
13	Tamitatoaba ou Batovi	Rio Tamitatoaba ou Batovi	Rio
14	sem nome	sem nome	
15	sem nome	sem nome	
16	sem nome	sem nome	
17	sem nome	sem nome	
18	sem nome	sem nome	
19	sem nome	sem nome	
20	Kevuaieli	Ribeirão Kevuaieli	Ribeirão
21	sem nome	sem nome	
22	sem nome	sem nome	
23	sem nome	sem nome	
24	Sete de Setembro	Rio Sete de Setembro	Rio
25	sem nome	sem nome	
26	Jatobá	Rio Jatobá	Rio
27	sem nome	sem nome	
28	sem nome	sem nome	
29	Mira-sol	Rio Mira-sol	Rio
30	Tanguro	Rio Tanguro	Rio
31	sem nome	sem nome	

Mapa Temático Massa d'água




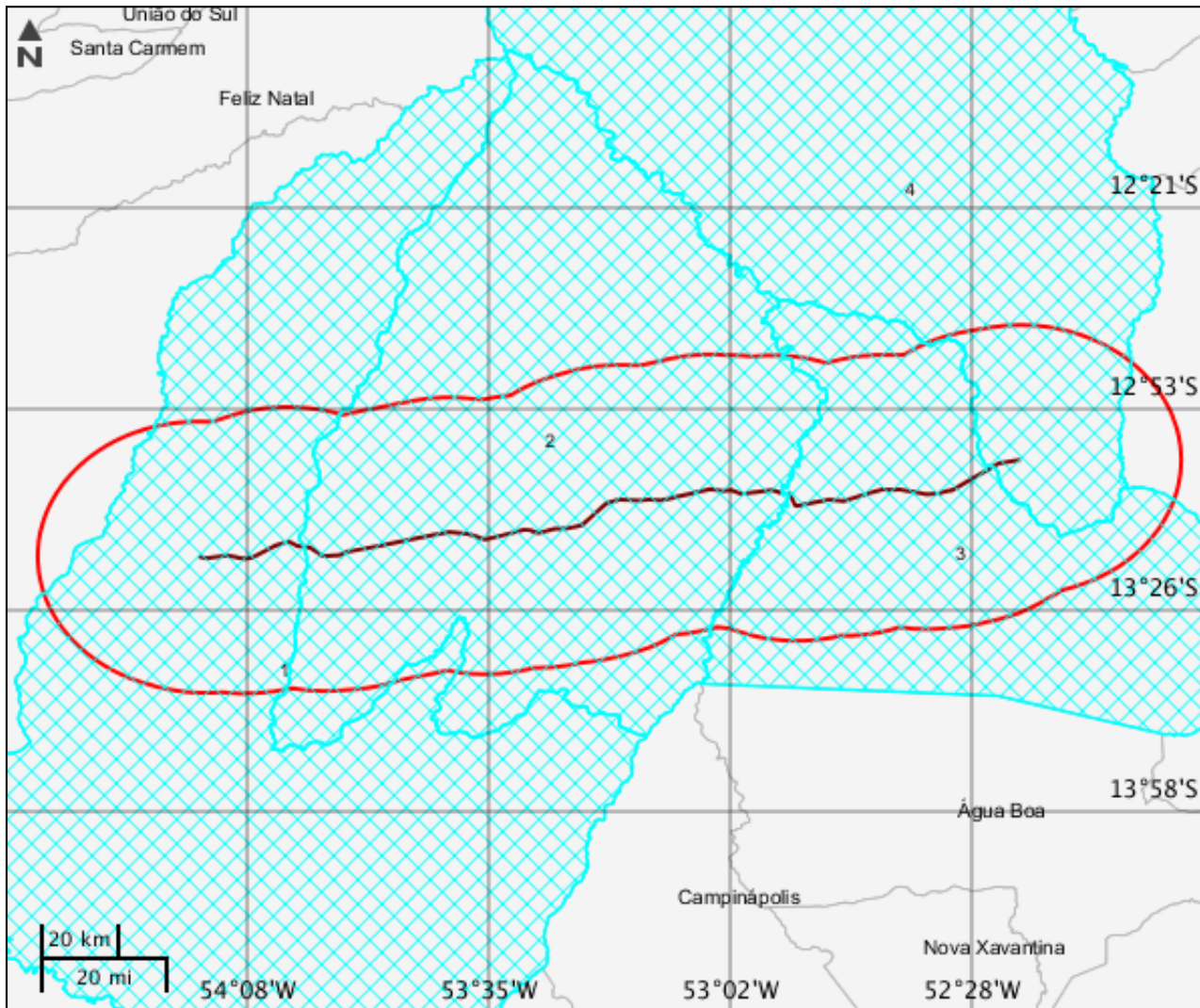
LEGENDA

- Massa d'água
- Massa d'água Potencialmente Afetados
- Área de Estudo
- Trecho Rodoviário

Massa d'água


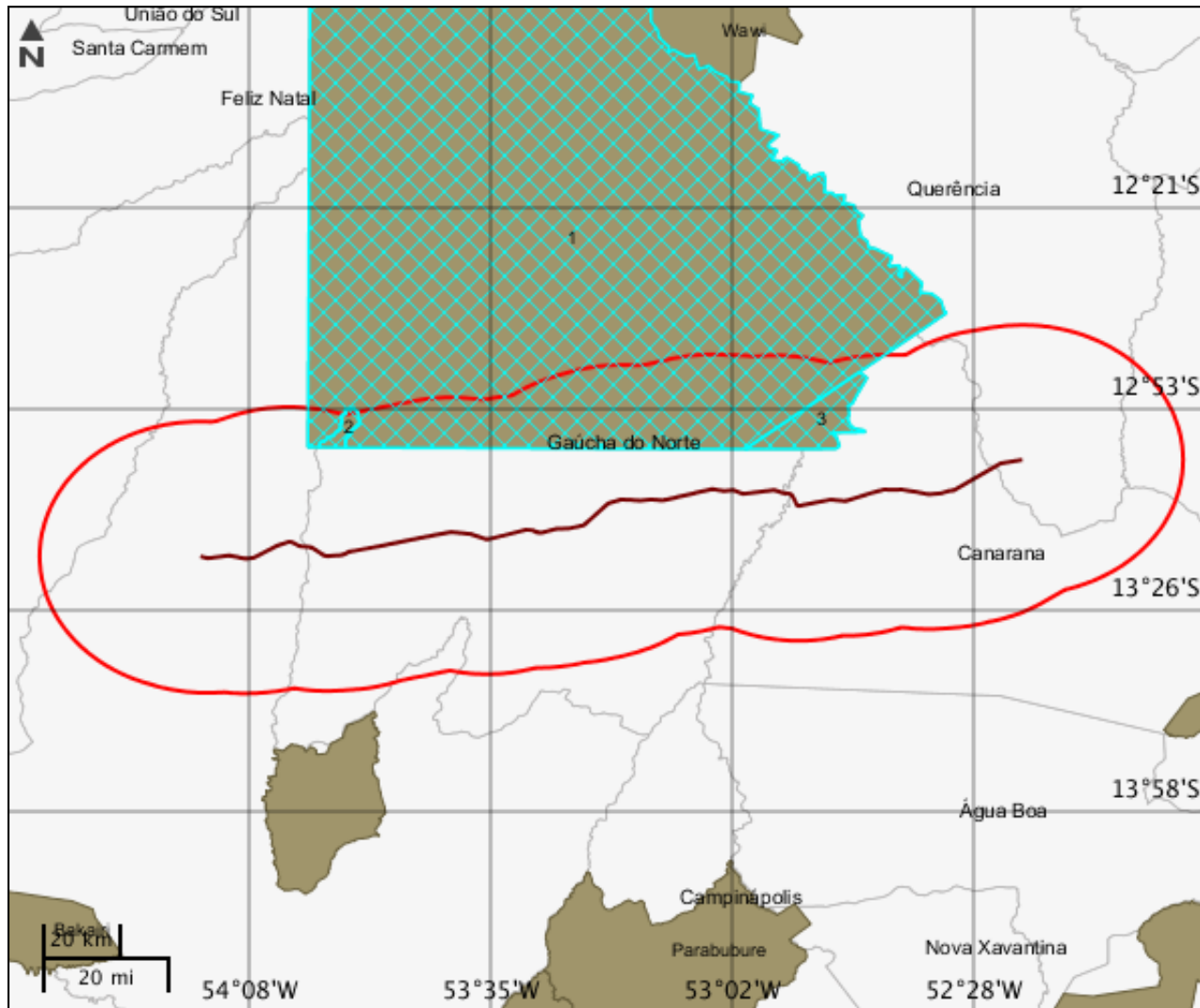
Nenhum alvo potencial foi declarado pelo empreendedor para esse tema.

Mapa Temático Municípios



Municípios			
	Código município	Nome	Sigla UF
1	5106307	Paranatinga	MT
2	5103858	Gaúcha do Norte	MT
3	5102702	Canarana	MT
4	5107065	Querência	MT

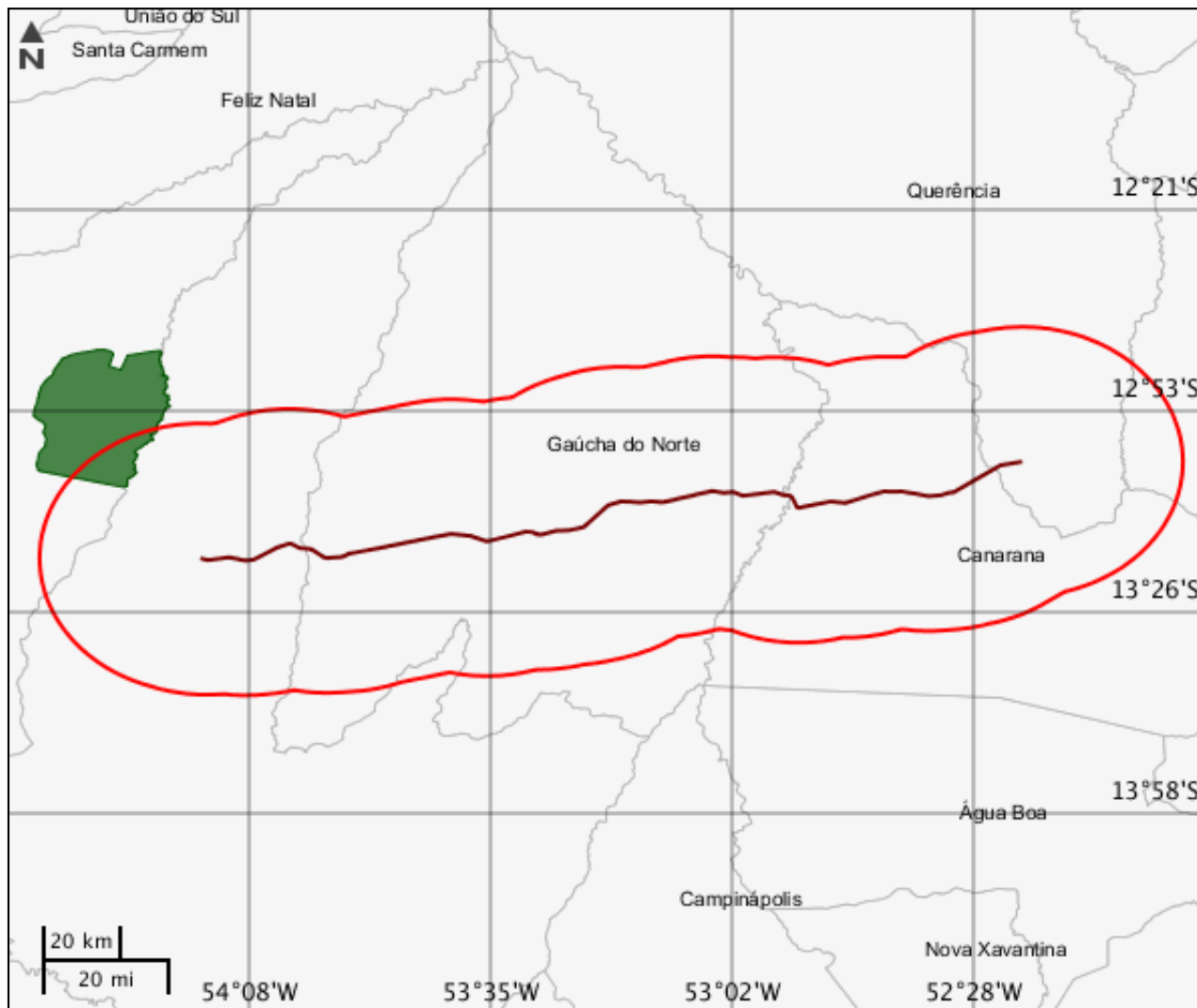
Mapa Temático Terras indígenas



Terras indígenas

	Área indígena	Terra Indígena	Tipo área indígena	Grupo étnico	População	Área	Situação espacial da área	Área em revisão	Observações
1	Parque do Xingu	Parque do Xingu	TI	Mentuktire, Suyá	3110	2642000	Principal	0	sem observação
2	Batovi	Batovi	TI	Waurá	236	5158.98	Principal	0	sem observação
3	Pequizal do Naruvôtu	Pequizal do Naruvôtu	TI	Naravute	0	27980	Principal	0	sem observação

Mapa Temático Unidades de conservação



LEGENDA

Unidades de conservação

- Unidade de Proteção Integral
- Unidade de Uso Sustentável

UC Potencialmente Afetado(s)

Área de Estudo

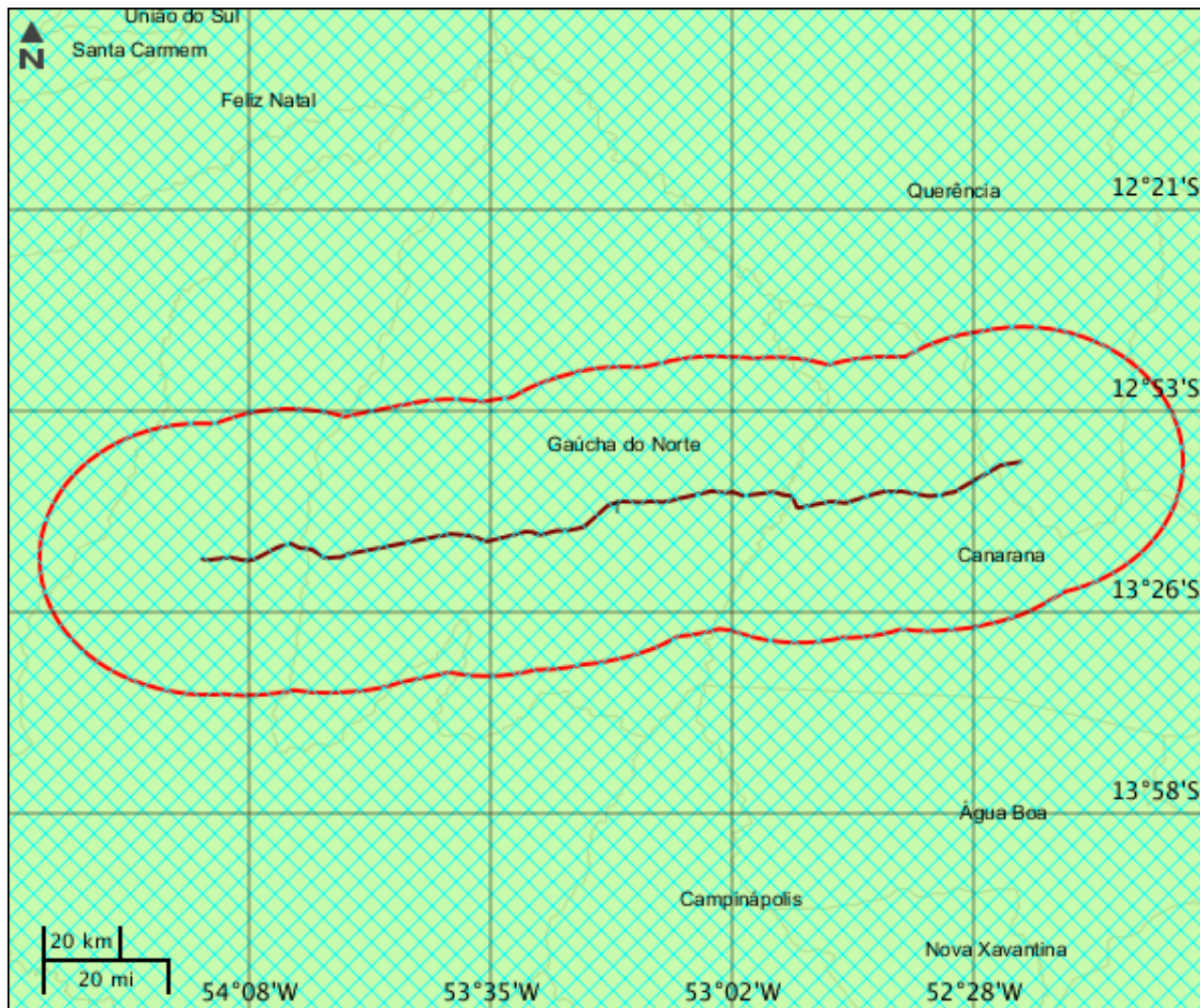
Trecho Rodoviário

UC Desenhadas





Unidades de conservação

Nenhum alvo potencial foi declarado pelo empreendedor para esse tema.

Mapa Temático Amazônia legal



LEGENDA

-  Amazônia legal
-  Amazônia legal Potencialmente Afetados
-  Área de Estudo
-  Trecho Rodoviário

CARACTERIZAR ÁREA DE ESTUDO - QUESTIONÁRIO**Meio Biótico**

- Sim Não - O projeto implica supressão de vegetação primária ou vegetação secundária em estágio avançado de regeneração do Bioma Mata Atlântica?
- Sim Não - O projeto é localizado ou desenvolvido (total ou parcialmente) em Unidade de Conservação instituída pela União? (exceto em Áreas de Proteção Ambiental - APA, conforme Lei Complementar nº 140/2011)
- Sim Não - O projeto afeta Unidade de Conservação - UC ou sua Zona de Amortecimento - ZA (municipal, estadual ou federal)? Inexistindo ZA, deverá ser considerada a faixa de 3 mil metros a partir do limite da UC, exceto APA e RPPN

Meio Socioeconômico

- Sim Não - Há previsão de impacto (direto ou indireto) em centro histórico tombado?
- Sim Não - Há previsão de impacto (direto ou indireto) em Terras Indígenas, nos termos da legislação vigente?
- Sim Não - Há previsão de impacto (direto ou indireto) em Terras Quilombolas, nos termos da legislação vigente?
- Sim Não - Há previsão de impacto ambiental (direto ou indireto) em bens culturais acautelados em âmbito Federal, nos termos da legislação vigente?
- Sim Não - Há previsão de impacto (direto ou indireto) em área urbana?
- Sim Não - Há previsão de impacto (direto ou indireto) em centro histórico urbano?
- Sim Não - O projeto implica remoção da população?

Meio Físico

- Sim Não - Há previsão de impacto (direto ou indireto) em meio aquático?
- Sim Não - Há previsão de impacto (direto ou indireto) em Cavidades Naturais Subterrâneas?

Outras Informações

- Sim Não - O empreendimento se encontra total ou parcialmente localizado dentro da Amazônia Legal?
- Sim Não - O empreendimento se encontra parcialmente implantado, em leito natural?
- Sim Não - A malha rodoviária à qual se insere o presente empreendimento, encontra-se com processo de licenciamento aberto (ordinário ou de regularização) no Ibama ou outro órgão de meio ambiente?
- Sim Não - Este é um empreendimento de caráter militar? (Leis Complementares nº 097/1999 e nº 140/2011)
- Sim Não - O projeto será desenvolvido dentro da faixa de domínio preexistente?

Este formulário de Solicitação de Licenciamento Ambiental (Ficha de Caracterização de Atividades - FCA) deve ser preenchido integralmente.

Todas as informações declaradas são de responsabilidade do empreendedor e empresa detentora da titularidade do empreendimento (CNPJ).

A omissão ou declaração falsa de informações impedirá a análise desta solicitação de licenciamento ambiental pelo IBAMA, sem prejuízo a outras penalidades previstas no Decreto-lei nº 2848/1940 (Código Penal) e Lei 9.605/1998 (Crimes Ambientais).

A Ficha de Caracterização de Atividades (FCA) é o documento eletrônico a ser preenchido para a Solicitação de Instauração de Processo de Licenciamento. A FCA não poderá ser editada após a confirmação de conclusão envio ao IBAMA.