



FICHA DE CARACTERIZAÇÃO DE ATIVIDADE - FCA

FCA nº : 146683/2018

Data do Protocolo da FCA : 13/12/2018

Nº Acompanhamento : 0015c127179bfaab

DADOS DO INTERESSADO

Empreendedor: COMANDO DO EXERCITO

CNPJ: 00.394.452/0227-60

Razão Social: COMANDO DO EXERCITO

Porte da Empresa: Entidade Pública

CARACTERIZAÇÃO DO PROJETO

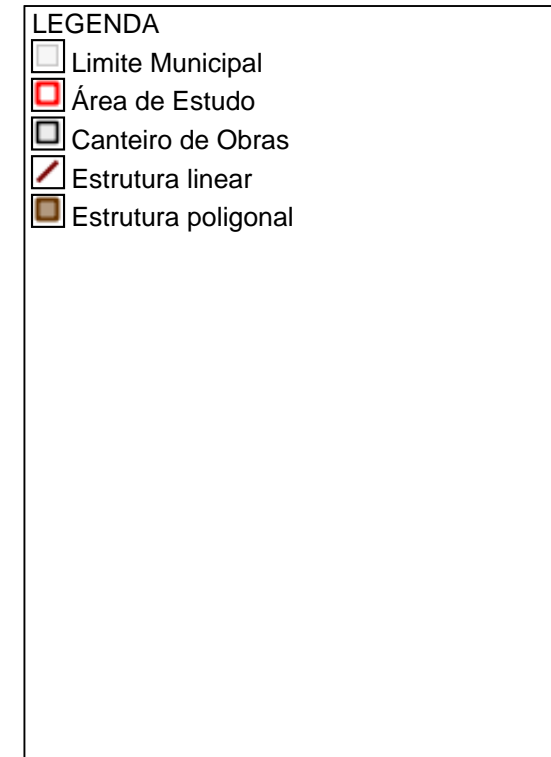
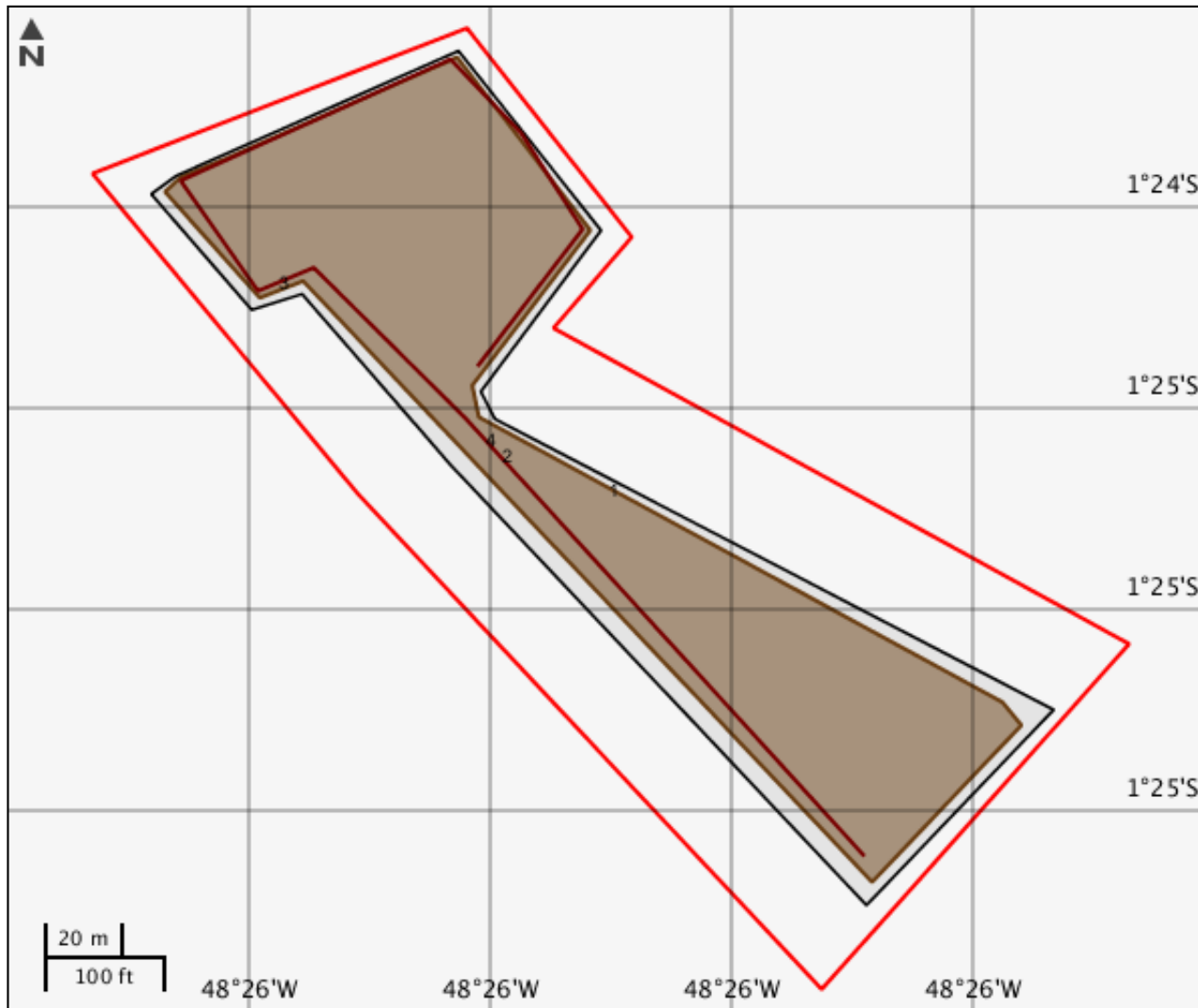
Setor: Outras

Tipologia: Outras

Nome do Empreendimento: Infraestrutura da Vila Militar Pandiá Calógeras, em Belém -PA

Descrição do Projeto (Atividade/Empreendimento): A pavimentação existente na Vila Militar Pandiá Calógeras encontra-se muito deteriorada, fazendo-se necessária a sua recuperação. Serão executadas as sarjetas na área dos Blocos de PNR e recuperação de parte das sarjetas na área existente. Para a circulação e área de laser será realizada a recuperação do calçamento em concreto da área habitada e construção do calçamento em concreto que atenderá o bloco. A pavimentação ocorrerá em bloco intertravado retangular, espessura de 8 cm em toda a vila. Terá sinalização das vias (horizontal e vertical) seguindo a NBR 15.405/2005; NBR 15.402/2006 e normas do DNIT. Terá plantio de gramas nas áreas predestinadas próximo ao bloco.

LOCALIZAÇÃO DO EMPREENDIMENTO E DA ÁREA DE ESTUDO PROPOSTA



ELEMENTOS DO PROJETO

Área de Estudo

Estrutura 1

Canteiro de Obras

Estrutura 2

Nome	Área (m²)	Descrição	Tipo intervenção
Canteiro da Infra estrutura da VMPC	18172,27	Canteiro para execução de vias de acesso e rede de drenagem de águas pluviais	Implantação
Situação	-	-	-
Em projeto	-	-	-

Estrutura linear

Estrutura 3

Nome	Descrição	Extensão (m)	Tipo intervenção
Rede de drenagem	Rede de drenagem para escoamento de águas pluviais	719,26	Implantação
Situação	-	-	-
Em projeto	-	-	-

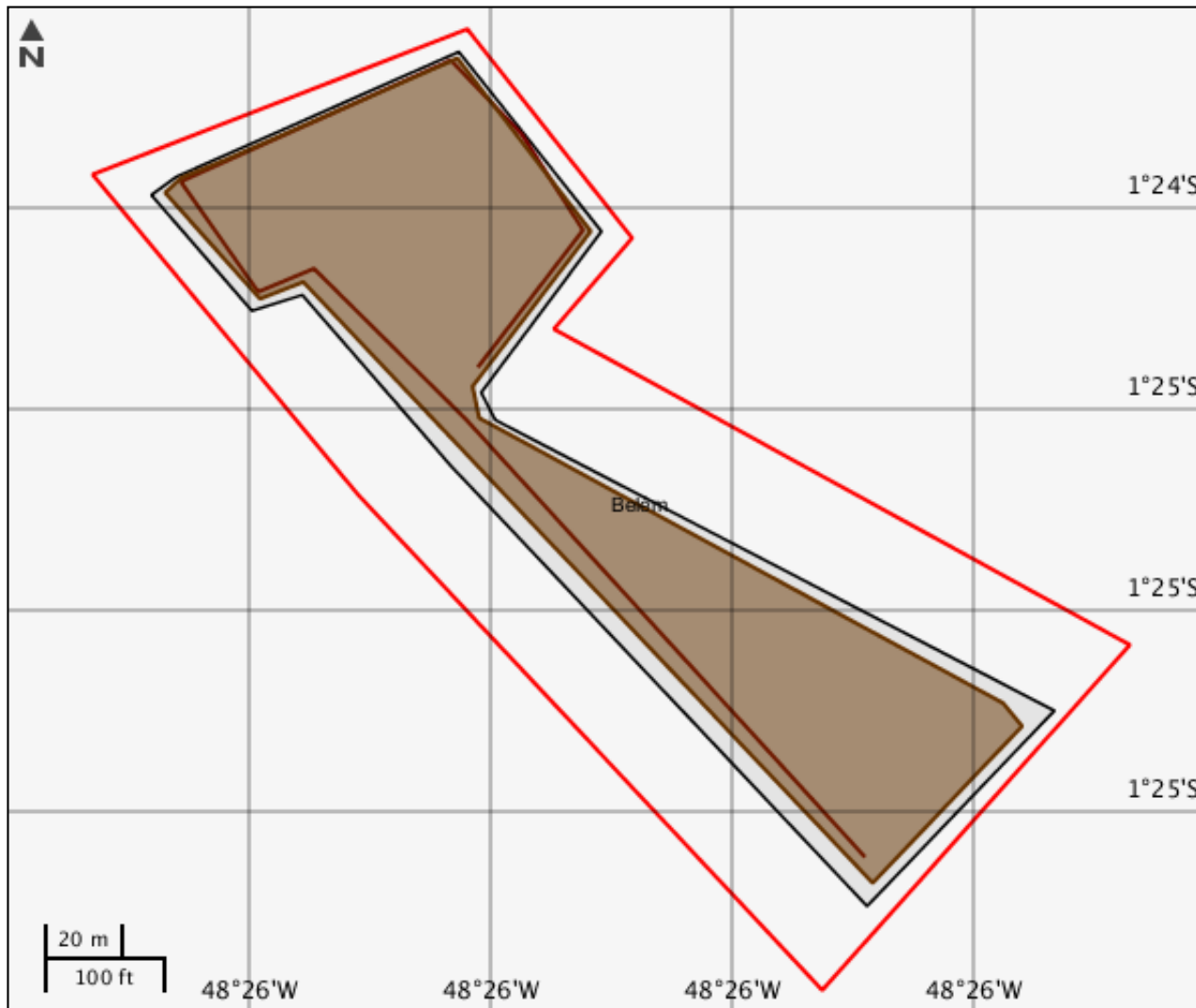
Estrutura poligonal

Estrutura 4







Nome	Descrição	Área (m²)	Tipo intervenção
Vias de acesso e circulação	Vias de acesso e circulação para pessoas e veículos da Vila Militar	7131,64	Implantação
Situação	-	-	-
Em projeto	-	-	-

CARACTERIZAR ÁREA DE ESTUDO - MAPAS TEMÁTICOS

Mapa Temático Cursos d'água



LEGENDA

-  Cursos d'água
-  Cursos d'água Potencialmente Afetados
-  Área de Estudo
-  Canteiro de Obras
-  Estrutura linear
-  Estrutura poligonal







Cursos d'água

Nenhum alvo potencial foi declarado pelo empreendedor para esse tema.

Mapa Temático Massa d'água



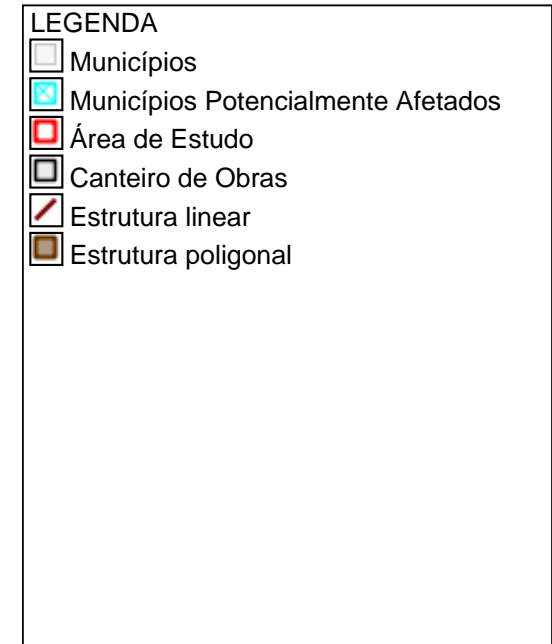
LEGENDA

-  Massa d'água
-  Massa d'água Potencialmente Afetados
-  Área de Estudo
-  Canteiro de Obras
-  Estrutura linear
-  Estrutura poligonal

Massa d'água

Nenhum alvo potencial foi declarado pelo empreendedor para esse tema.

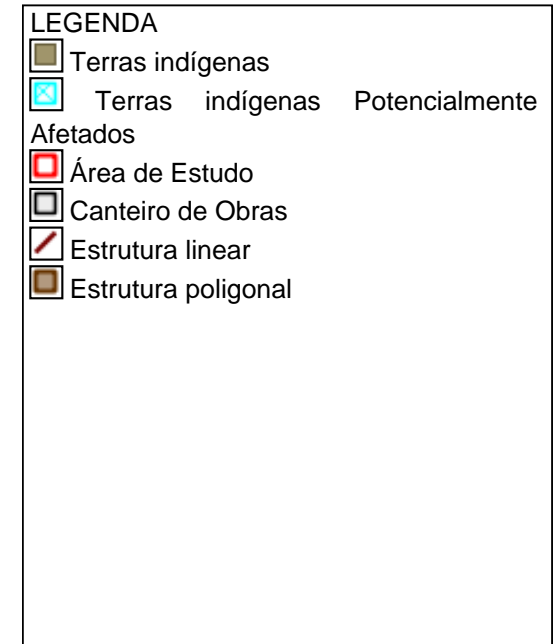
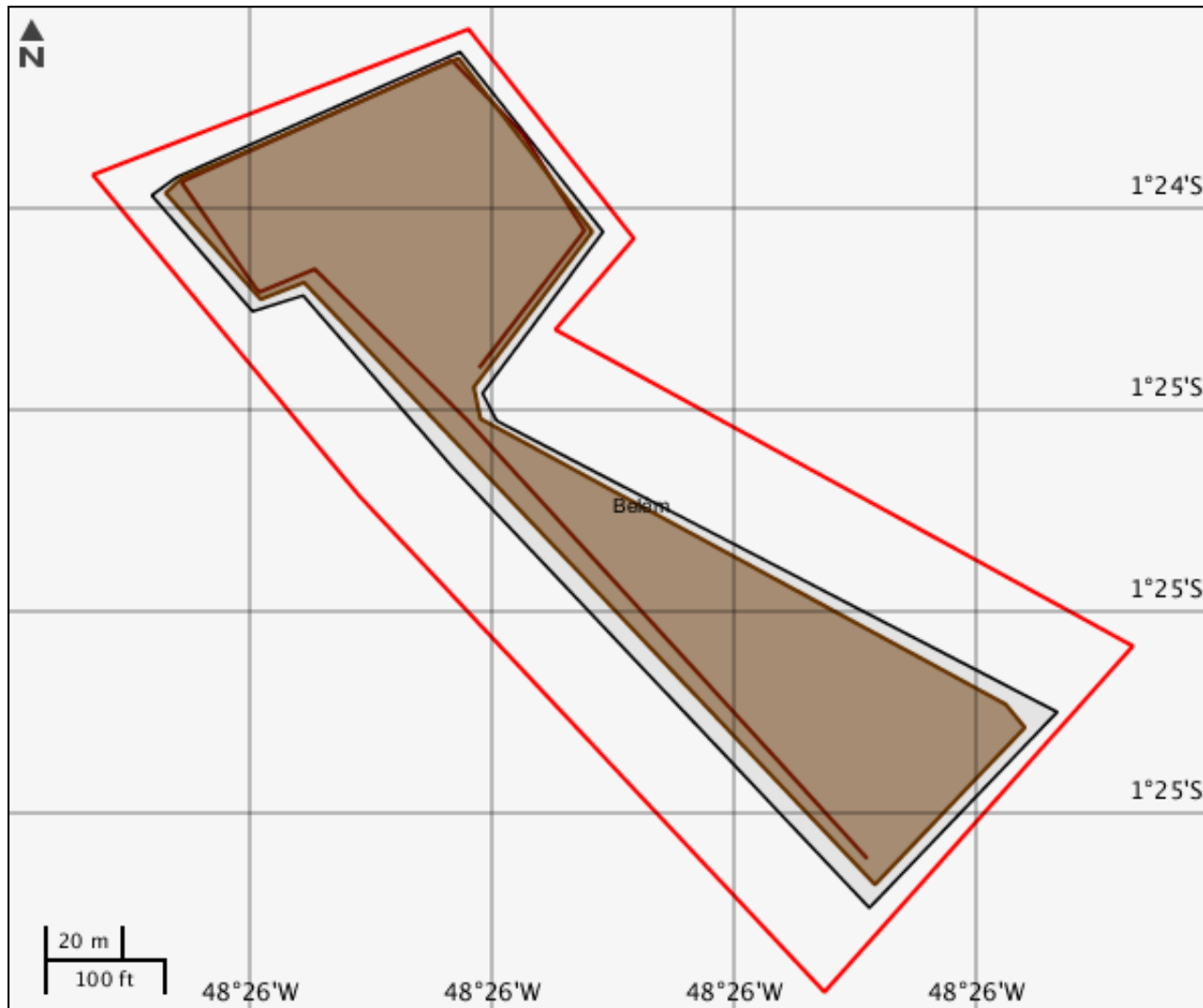
Mapa Temático Municípios



Municípios

Nenhum alvo potencial foi declarado pelo empreendedor para esse tema.

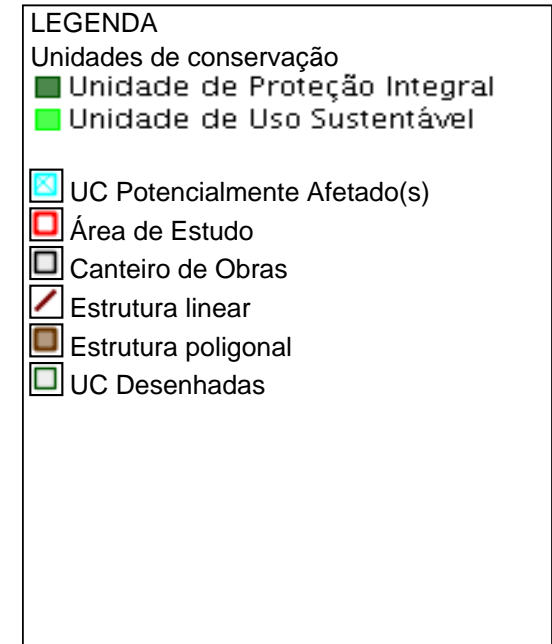
Mapa Temático Terras indígenas



Terras indígenas

Nenhum alvo potencial foi declarado pelo empreendedor para esse tema.

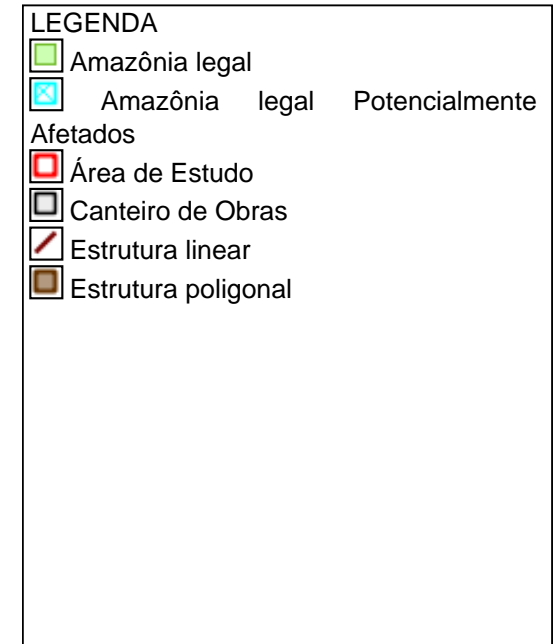
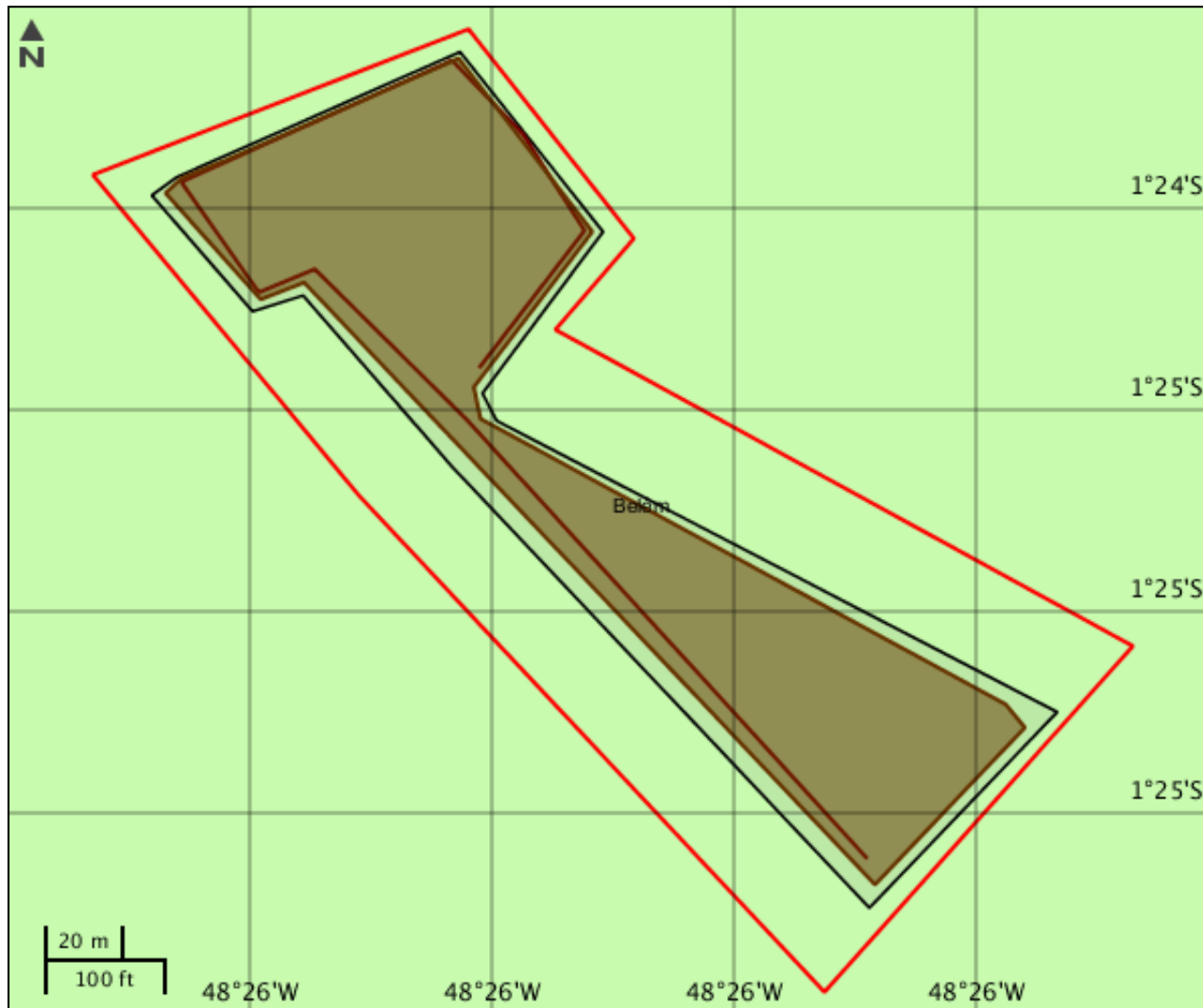
Mapa Temático Unidades de conservação



Unidades de conservação

Nenhum alvo potencial foi declarado pelo empreendedor para esse tema.

Mapa Temático Amazônia legal



CARACTERIZAR ÁREA DE ESTUDO - QUESTIONÁRIO**Meio Biótico**

- Sim Não - Há previsão de impacto ambiental (direto ou indireto) à unidades de conservação de proteção integral, nos termos da legislação vigente?
- Sim Não - Há previsão de impacto ambiental (direto ou indireto) à sítios de reprodução e descanso identificados nas rotas de aves migratórias; endemismo restrito e espécies ameaçadas de extinção reconhecidas oficialmente?
- Sim Não - Há previsão de supressão de vegetação nativa na área do empreendimento?
- Sim Não - Há previsão de supressão de vegetação primária ou secundária em estágio avançado de regeneração da Mata Atlântica?

Meio Socioeconômico

- Sim Não - Há previsão de impacto (direto ou indireto) em Terras Indígenas, nos termos da legislação vigente?
- Sim Não - Há previsão de impacto (direto ou indireto) em Terras Quilombolas, nos termos da legislação vigente?
- Sim Não - Há previsão de impacto ambiental (direto ou indireto) em bens culturais acautelados em âmbito Federal, nos termos da legislação vigente?
- Sim Não - O empreendimento está localizado em Município pertencentes às áreas de risco ou endêmicas para malária?
- Sim Não - Há previsão de remoção de população que implique na inviabilização da comunidade?
- Sim Não - Há previsão de impacto socioambiental (direto ou indireto) nas atividades tradicionais, culturais, sociais, econômicas ou de lazer?
- Sim Não - Há previsão de impacto (direto ou indireto) em área urbana?
- Sim Não - Há previsão de impacto (direto ou indireto) em centro histórico urbano?
- Sim Não - Há previsão de impacto (direto ou indireto) em centro histórico tombado?

Meio Físico

- Sim Não - Há previsão de impacto (direto ou indireto) em meio aquático?
- Sim Não - Há previsão de impacto (direto ou indireto) em Cavidades Naturais Subterrâneas?
- Sim Não - Há registros de ocorrência de sismos na região do empreendimento?
- Sim Não - Há registros de dados meteorológicos e/ou da qualidade do ar na região do empreendimento?

Este formulário de Solicitação de Licenciamento Ambiental (Ficha de Caracterização de Atividades - FCA) deve ser preenchido integralmente.

Todas as informações declaradas são de responsabilidade do empreendedor e empresa detentora da titularidade do empreendimento (CNPJ).

A omissão ou declaração falsa de informações impedirá a análise desta solicitação de licenciamento ambiental pelo IBAMA, sem prejuízo a outras penalidades previstas no Decreto-lei nº 2848/1940 (Código Penal) e Lei 9.605/1998 (Crimes Ambientais).

A Ficha de Caracterização de Atividades (FCA) é o documento eletrônico a ser preenchido para a Solicitação de Instauração de Processo de Licenciamento. A FCA não poderá ser editada após a confirmação de conclusão envio ao IBAMA.