



## FICHA DE CARACTERIZAÇÃO DE ATIVIDADE - FCA

FCA nº : 146666/2018

Data do Protocolo da FCA : 01/11/2018

Nº Acompanhamento : 0015bdba81e953c1

### DADOS DO INTERESSADO

**Empreendedor:** CEAL AVIAÇÃO AGRÍCOLA LTDA

**CNPJ:** 06.941.871/0001-96

**Razão Social:** CEAL AVIAÇÃO AGRÍCOLA LTDA

**Porte da Empresa:** Porte Pequeno

### CARACTERIZAÇÃO DO PROJETO


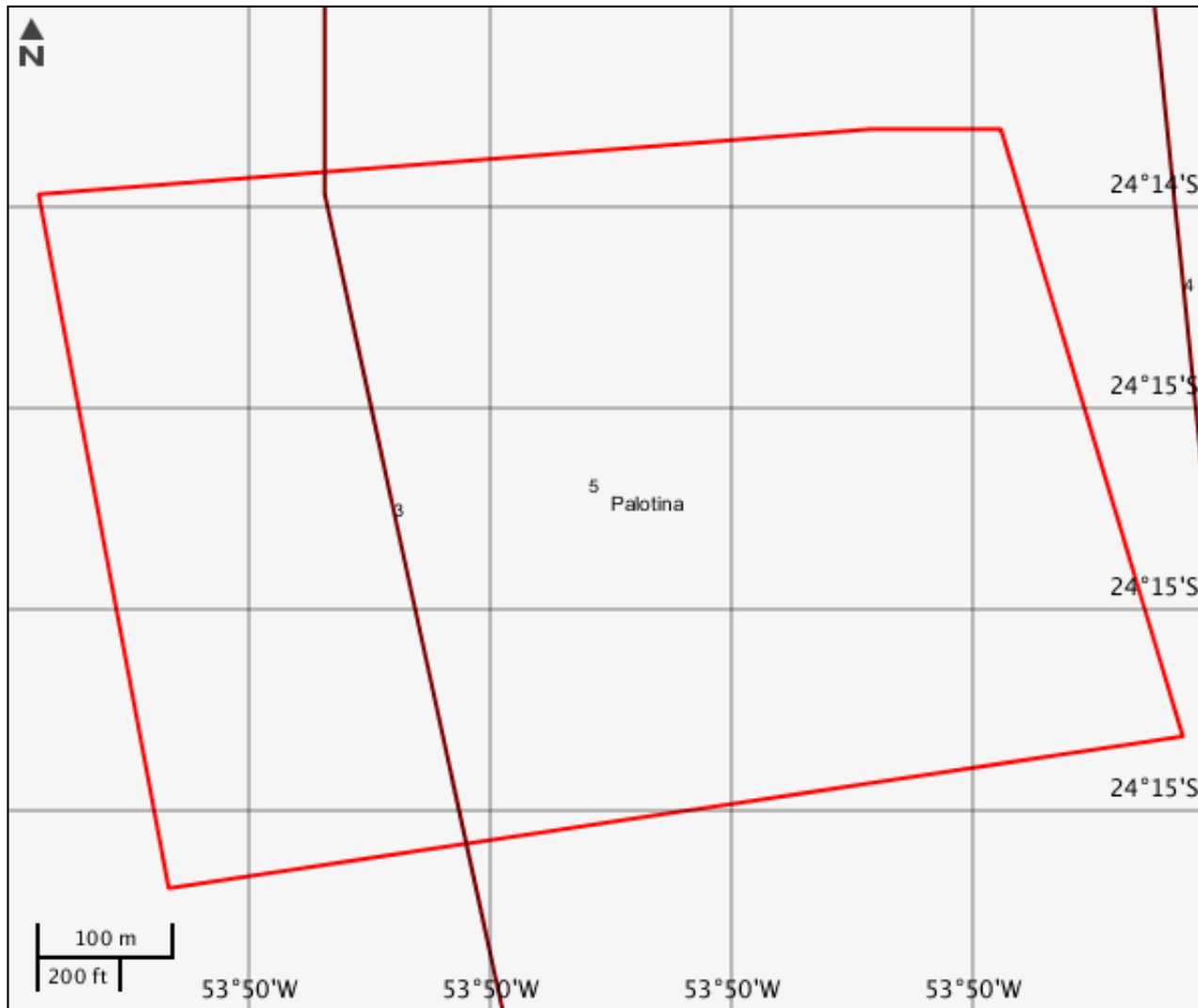
**Setor:** Outras

**Tipologia:** Outras

**Nome do Empreendimento:** transporte de carga perigosa: alcool, avgas e querosone

**Descrição do Projeto (Atividade/Empreendimento):** transporte de combustíveis interestadual para aviação agrícola

### LOCALIZAÇÃO DO EMPREENDIMENTO E DA ÁREA DE ESTUDO PROPOSTA



## ELEMENTOS DO PROJETO

## Área de Estudo

## Estrutura 5

## Estrutura linear

## Estrutura 1

Nome	Descrição	Extensão (m)	Tipo intervenção
rota alternativa Palotina PR - NAVIRAÍ MS/ FAZENDA VACA BRANCA	ROTA ALTERNATIVA PARA ATENDER A FAZEDA VACA BRANCA	23000	Utilização de estrutura existente
<b>Situação</b>	-	-	-
Em operação	-	-	-

## Estrutura 2

Nome	Descrição	Extensão (m)	Tipo intervenção
ROTA PALOTINA PR/ FAZENDA CAMPANARIO MS	ROTA PALOTINA PR A FAZENDA CAMPANARIO	400000	Utilização de estrutura existente
<b>Situação</b>	-	-	-
Em operação	-	-	-

## Estrutura 3

Nome	Descrição	Extensão (m)	Tipo intervenção
ROTA PALOTINA PR/ FAZENDA GRAÇA DE DEUS	ROTA DE PALOTINA PR PARA A FAZENDA GRAÇA DE DEUS	450000	Utilização de estrutura existente
<b>Situação</b>	-	-	-
Em operação	-	-	-

## Estrutura 4

Nome	Descrição	Extensão (m)	Tipo intervenção
rota palotina - fzd vaca branca	rota para atender a fazenda vaca branca	25000	Utilização de estrutura existente
<b>Situação</b>	-	-	-

Em operação

-

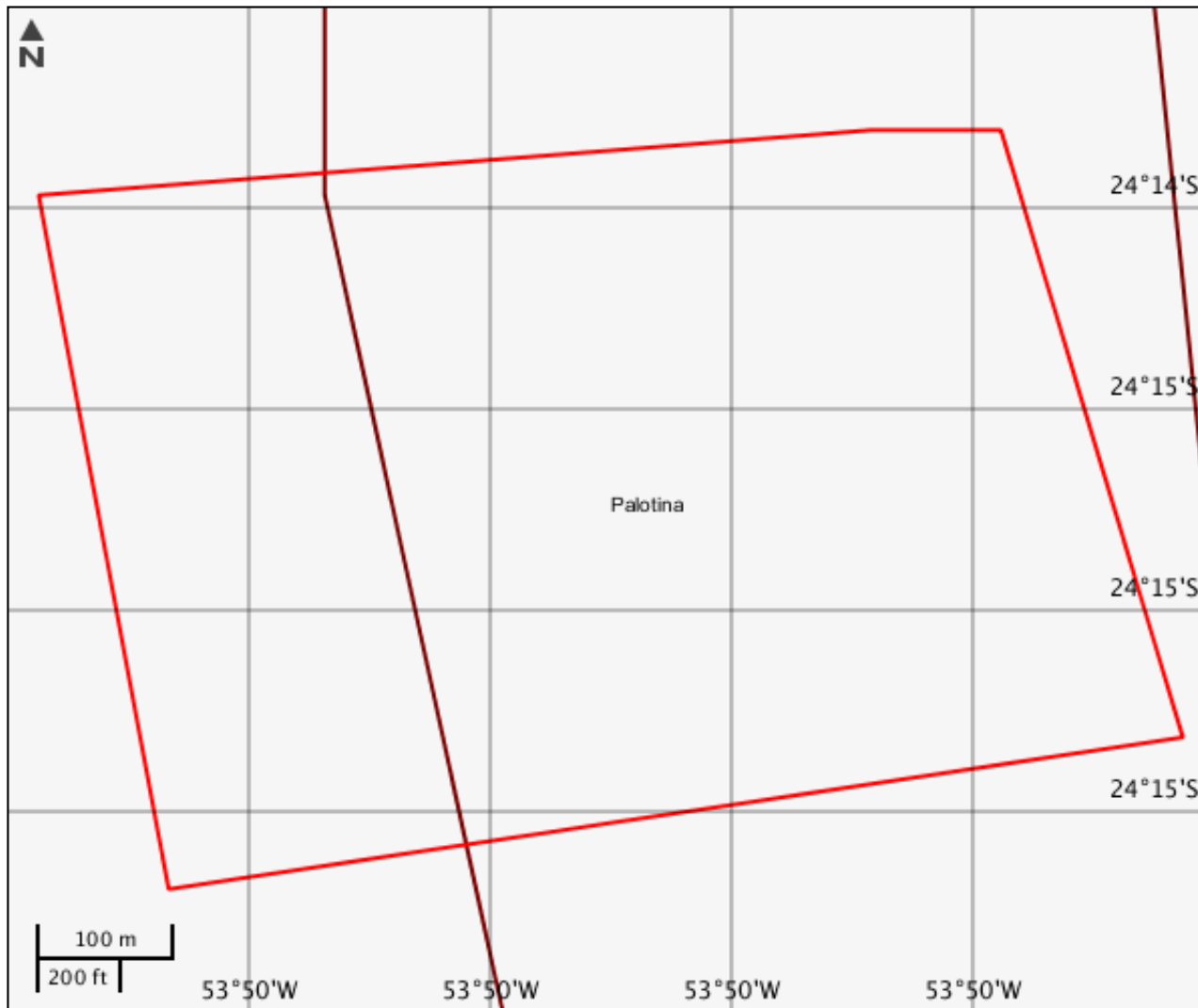
-

-





---

**CARACTERIZAR ÁREA DE ESTUDO - MAPAS TEMÁTICOS**

**Mapa Temático Cursos d'água**



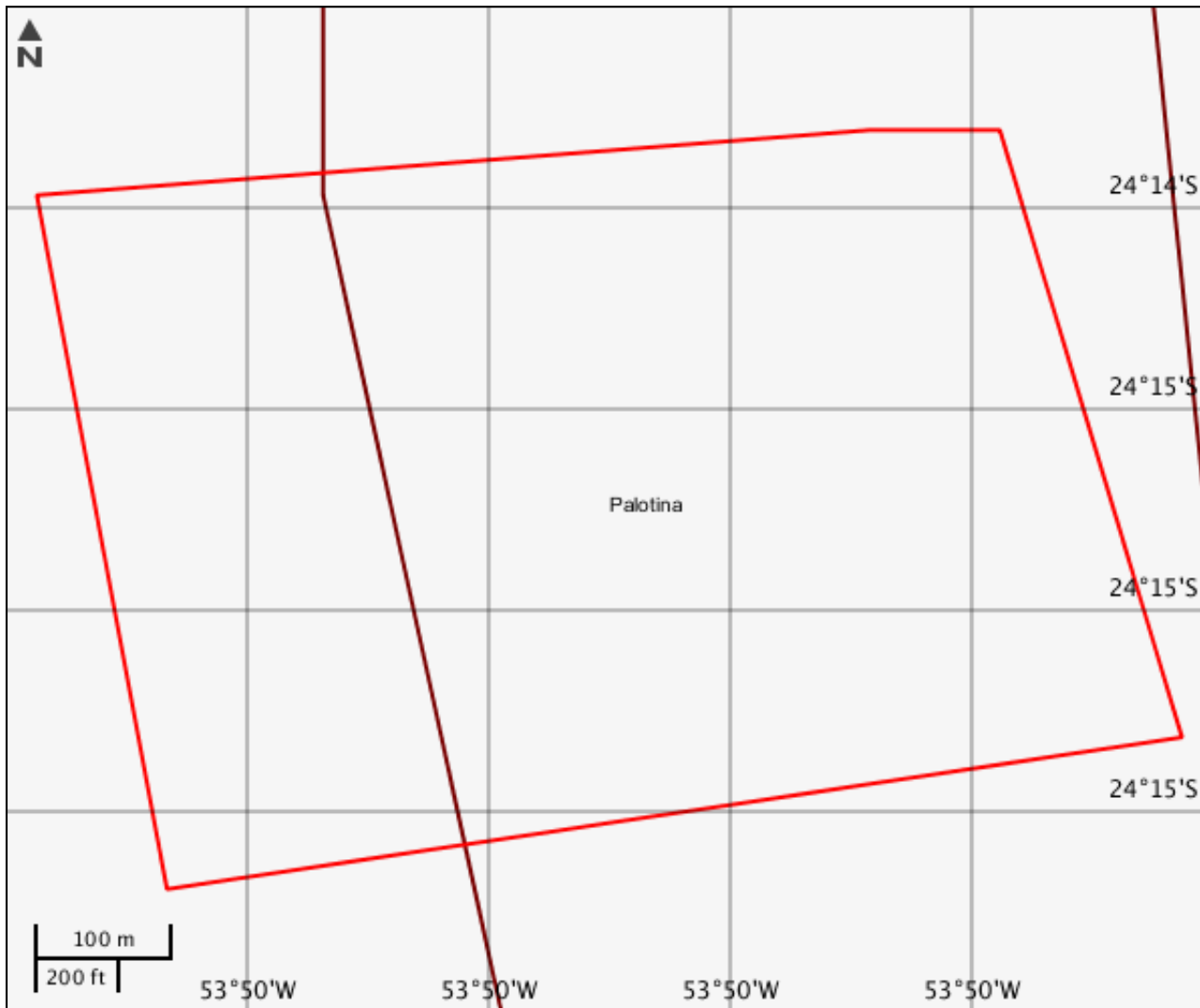
**LEGENDA**

-  Cursos d'água
-  Cursos d'água Potencialmente Afetados
-  Estrutura linear
-  Área de Estudo

**Cursos d'água**

	<b>Nome do corpo d'água</b>	<b>Nome completo</b>	<b>Tipo de corpo d'água</b>
1	Paraná	Rio Paraná	Rio
2	Paraná	Rio Paraná	Rio
3	Piquiri	Rio Piquiri	Rio
4	sem nome	sem nome	
5	Piraty	Rio Piraty	Rio
6	Paraná	Rio Paraná	Rio
7	Paraná	Rio Paraná	Rio
8	sem nome	sem nome	
9	Paraná	Rio Paraná	Rio
10	sem nome	sem nome	

Mapa Temático Massa d'água



**LEGENDA**

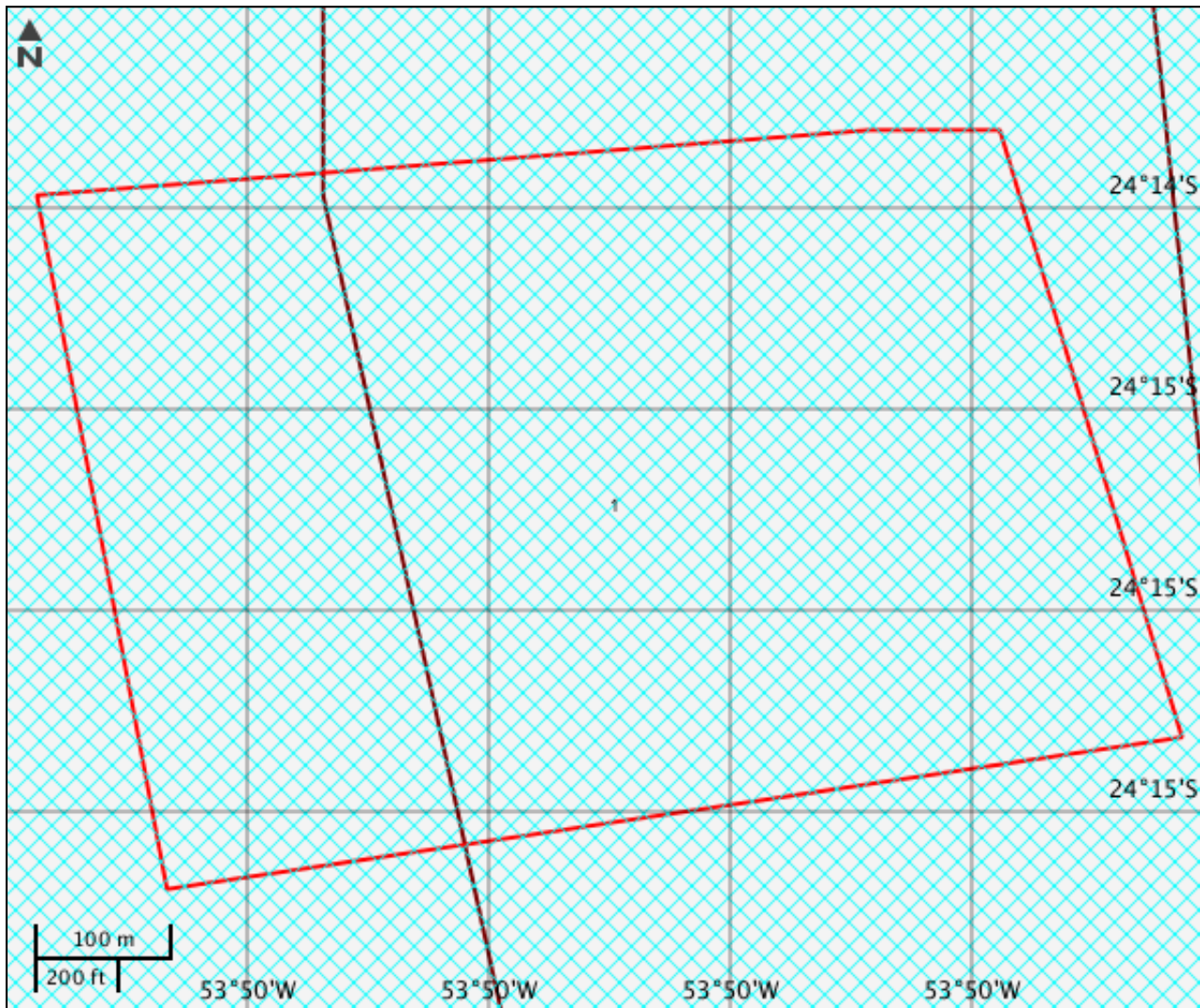
- Massa d'água
- Massa d'água Potencialmente Afetados
- ▬ Estrutura linear
- ▭ Área de Estudo

**Massa d'água**





	<b>Nome</b>	<b>Tipo de massa d'água</b>	<b>Tipo genérico</b>	<b>Curso d'água associado</b>	<b>Fluxo</b>	<b>Navegabilidade</b>
1	Oceano Atlântico	Oceano	Oceano	Oceano Atlântico	Permanente	Sem Informação



Mapa Temático Municípios

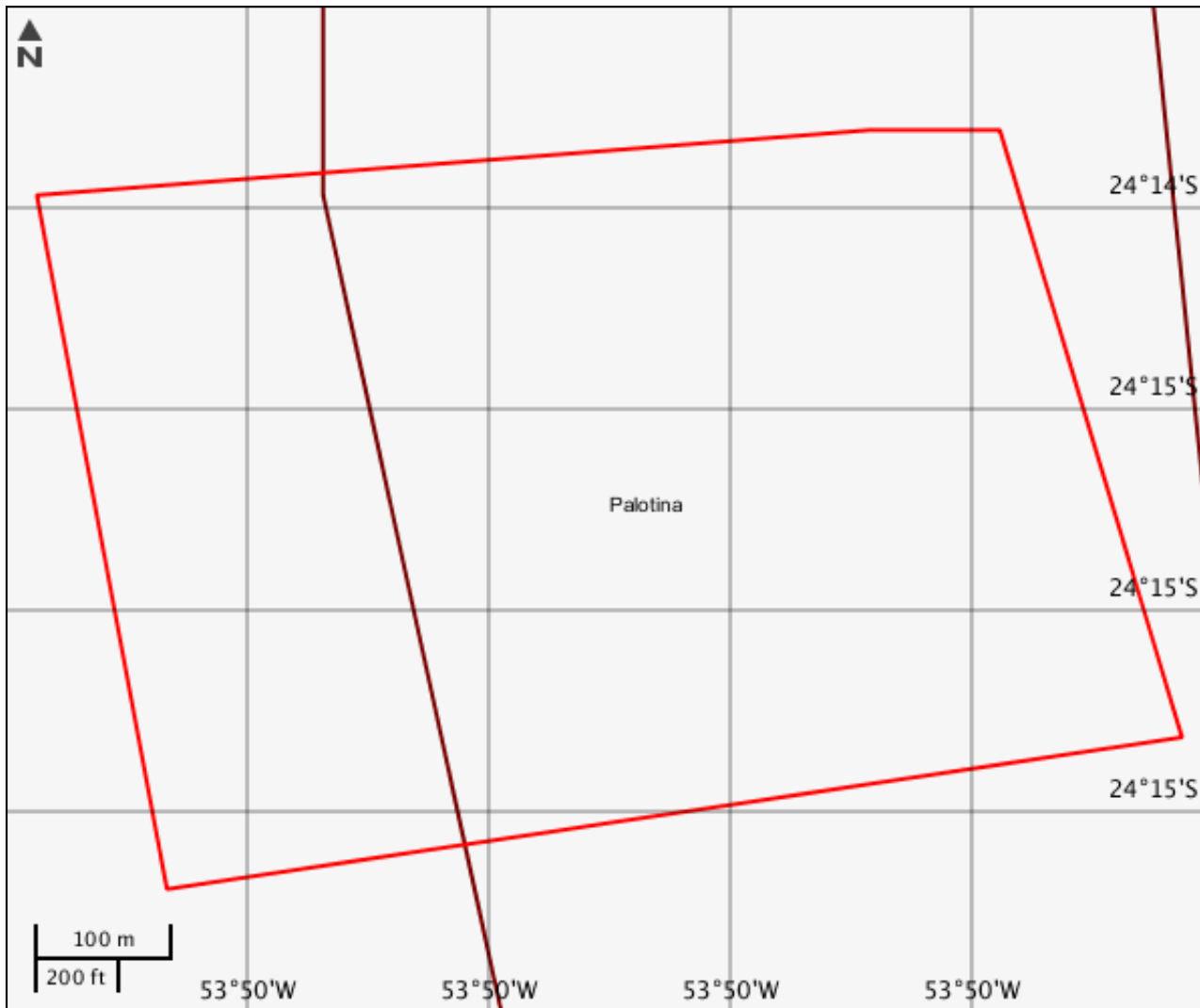


**LEGENDA**

-  Municípios
-  Municípios Potencialmente Afetados
-  Estrutura linear
-  Área de Estudo

<b>Municípios</b>			
	<b>Código município</b>	<b>Nome</b>	<b>Sigla UF</b>
1	4117909	Palotina	PR
2	4110607	Iporã	PR
3	4108320	Francisco Alves	PR
4	4127403	Terra Roxa	PR
5	4103479	Cafezal do Sul	PR
6	4118907	Pérola	PR
7	4128807	Xambê	PR
8	5005707	Naviraí	MS
9	5004601	Itaquiraí	MS
10	5005152	Juti	MS
11	5002407	Caarapó	MS
12	5005251	Laguna Carapã	MS
13	5000609	Amambaí	MS
14	5001243	Aral Moreira	MS
15	5006606	Ponta Porã	MS
16	5003702	Dourados	MS
17	5007950	Tacuru	MS
18	5003157	Coronel Sapucaia	MS
19	5004304	Iguatemi	MS
20	5004809	Japorã	MS
21	5003751	Eldorado	MS
22	5005681	Mundo Novo	MS

Mapa Temático Terras indígenas



**LEGENDA**

- Terras indígenas
- Terras indígenas Potencialmente Afetados
- Estrutura linear
- Área de Estudo

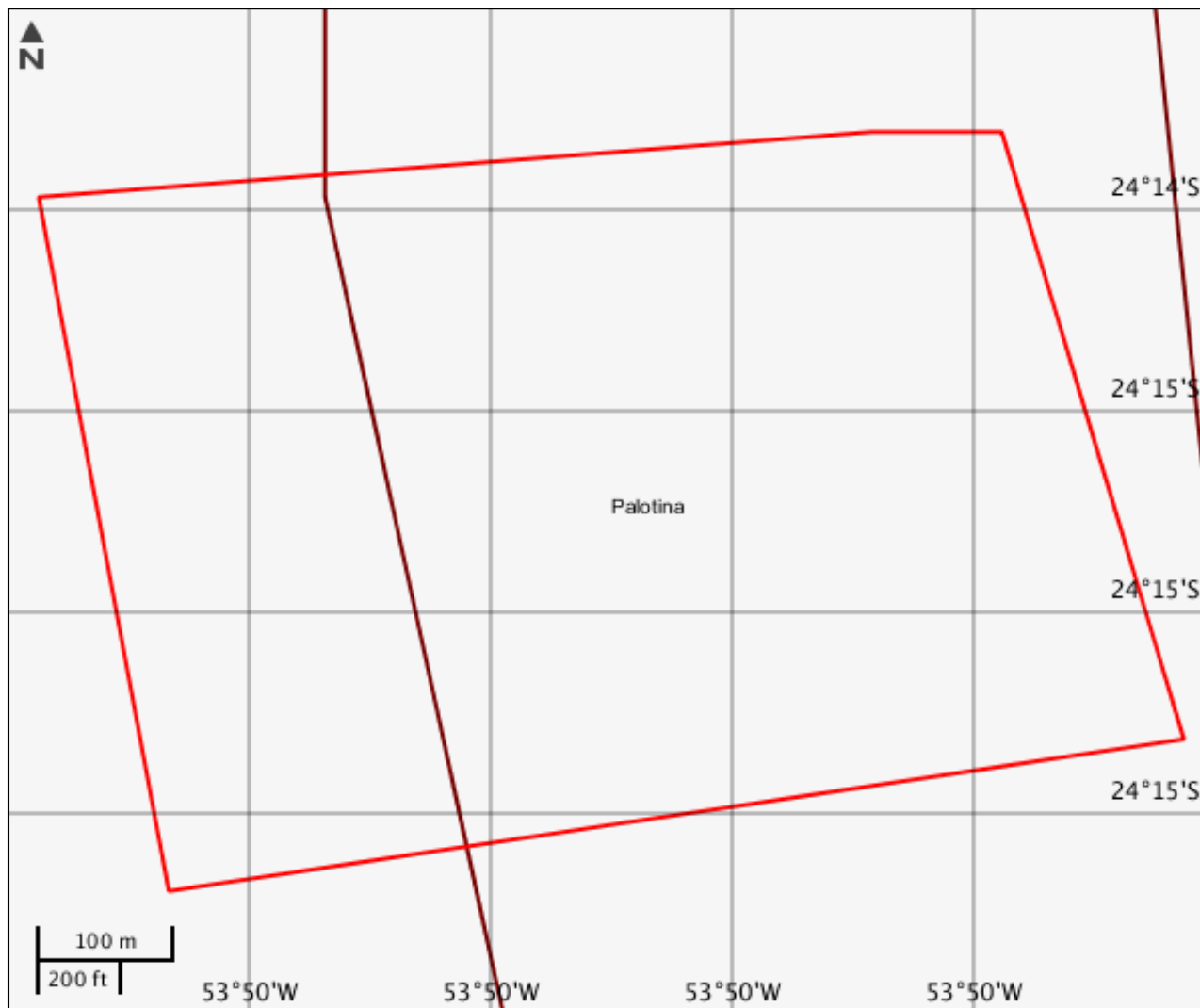
---

**Terras indígenas**

---

Nenhum alvo potencial foi declarado pelo empreendedor para esse tema.

## Mapa Temático Unidades de conservação



## LEGENDA

Unidades de conservação  
■ Unidade de Proteção Integral  
■ Unidade de Uso Sustentável

- ☒ UC Potencialmente Afetado(s)
- ▬ Estrutura linear
- Área de Estudo
- UC Desenhadas

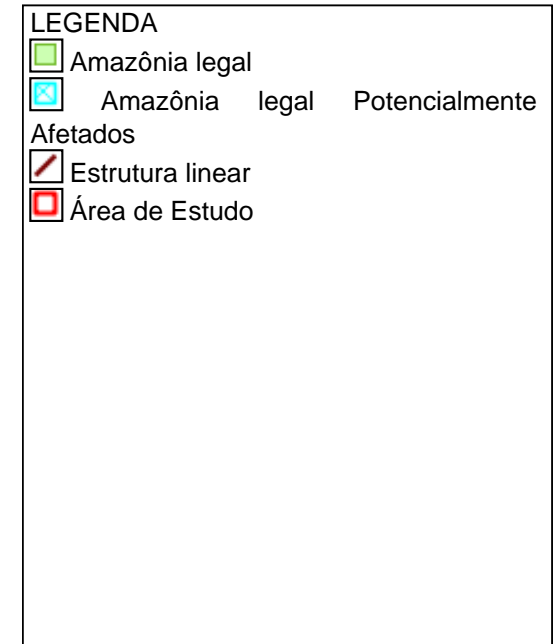
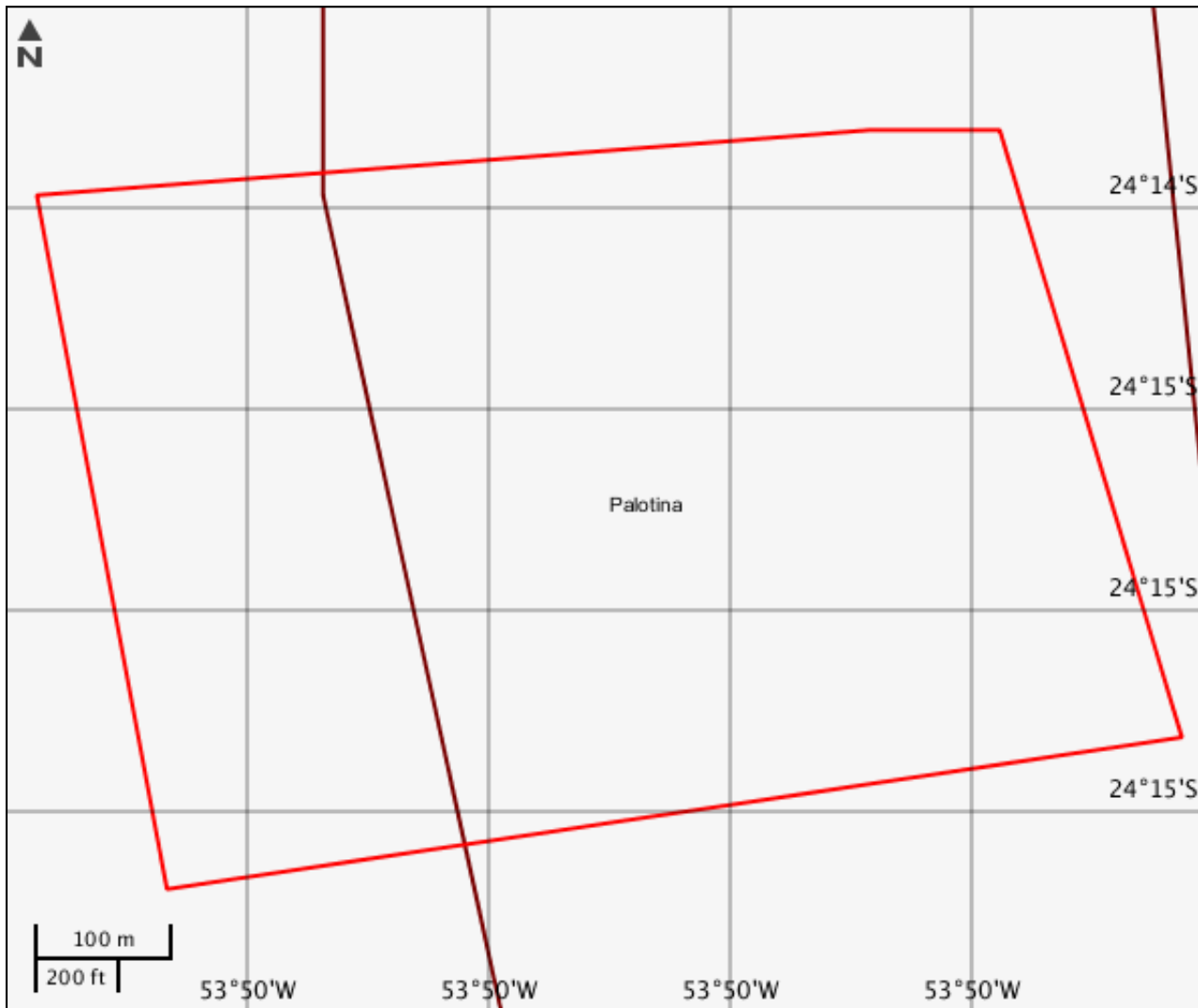
---

**Unidades de conservação**

---

Nenhum alvo potencial foi declarado pelo empreendedor para esse tema.

Mapa Temático Amazônia legal







**CARACTERIZAR ÁREA DE ESTUDO - QUESTIONÁRIO****Meio Biótico**

- Sim  Não - Há previsão de impacto ambiental (direto ou indireto) à unidades de conservação de proteção integral, nos termos da legislação vigente?
- Sim  Não - Há previsão de impacto ambiental (direto ou indireto) à sítios de reprodução e descanso identificados nas rotas de aves migratórias; endemismo restrito e espécies ameaçadas de extinção reconhecidas oficialmente?
- Sim  Não - Há previsão de supressão de vegetação nativa na área do empreendimento?
- Sim  Não - Há previsão de supressão de vegetação primária ou secundária em estágio avançado de regeneração da Mata Atlântica?

**Meio Socioeconômico**

- Sim  Não - Há previsão de impacto (direto ou indireto) em Terras Indígenas, nos termos da legislação vigente?
- Sim  Não - Há previsão de impacto (direto ou indireto) em Terras Quilombolas, nos termos da legislação vigente?
- Sim  Não - Há previsão de impacto ambiental (direto ou indireto) em bens culturais acautelados em âmbito Federal, nos termos da legislação vigente?
- Sim  Não - O empreendimento está localizado em Município pertencentes às áreas de risco ou endêmicas para malária?
- Sim  Não - Há previsão de remoção de população que implique na inviabilização da comunidade?
- Sim  Não - Há previsão de impacto socioambiental (direto ou indireto) nas atividades tradicionais, culturais, sociais, econômicas ou de lazer?
- Sim  Não - Há previsão de impacto (direto ou indireto) em área urbana?
- Sim  Não - Há previsão de impacto (direto ou indireto) em centro histórico urbano?
- Sim  Não - Há previsão de impacto (direto ou indireto) em centro histórico tombado?

**Meio Físico**

- Sim  Não - Há previsão de impacto (direto ou indireto) em meio aquático?
- Sim  Não - Há previsão de impacto (direto ou indireto) em Cavidades Naturais Subterrâneas?
- Sim  Não - Há registros de ocorrência de sismos na região do empreendimento?
- Sim  Não - Há registros de dados meteorológicos e/ou da qualidade do ar na região do empreendimento?



Este formulário de Solicitação de Licenciamento Ambiental (Ficha de Caracterização de Atividades - FCA) deve ser preenchido integralmente.

Todas as informações declaradas são de responsabilidade do empreendedor e empresa detentora da titularidade do empreendimento (CNPJ).

A omissão ou declaração falsa de informações impedirá a análise desta solicitação de licenciamento ambiental pelo IBAMA, sem prejuízo a outras penalidades previstas no Decreto-lei nº 2848/1940 (Código Penal) e Lei 9.605/1998 (Crimes Ambientais).

A Ficha de Caracterização de Atividades (FCA) é o documento eletrônico a ser preenchido para a Solicitação de Instauração de Processo de Licenciamento. A FCA não poderá ser editada após a confirmação de conclusão envio ao IBAMA.