



## FICHA DE CARACTERIZAÇÃO DE ATIVIDADE - FCA

FCA nº : 146653/2018

Data do Protocolo da FCA : 02/11/2018

Nº Acompanhamento : 0015bdcc3c9c8e9e

### DADOS DO INTERESSADO

**Empreendedor:** COOPERCAM

**CNPJ:** 06.011.849/0001-47

**Razão Social:** COOPERATIVA DE GARIMPEIROS DE CAMPO NOVO DE RONDONIA LTDA

**Porte da Empresa:** Porte Pequeno

### CARACTERIZAÇÃO DO PROJETO


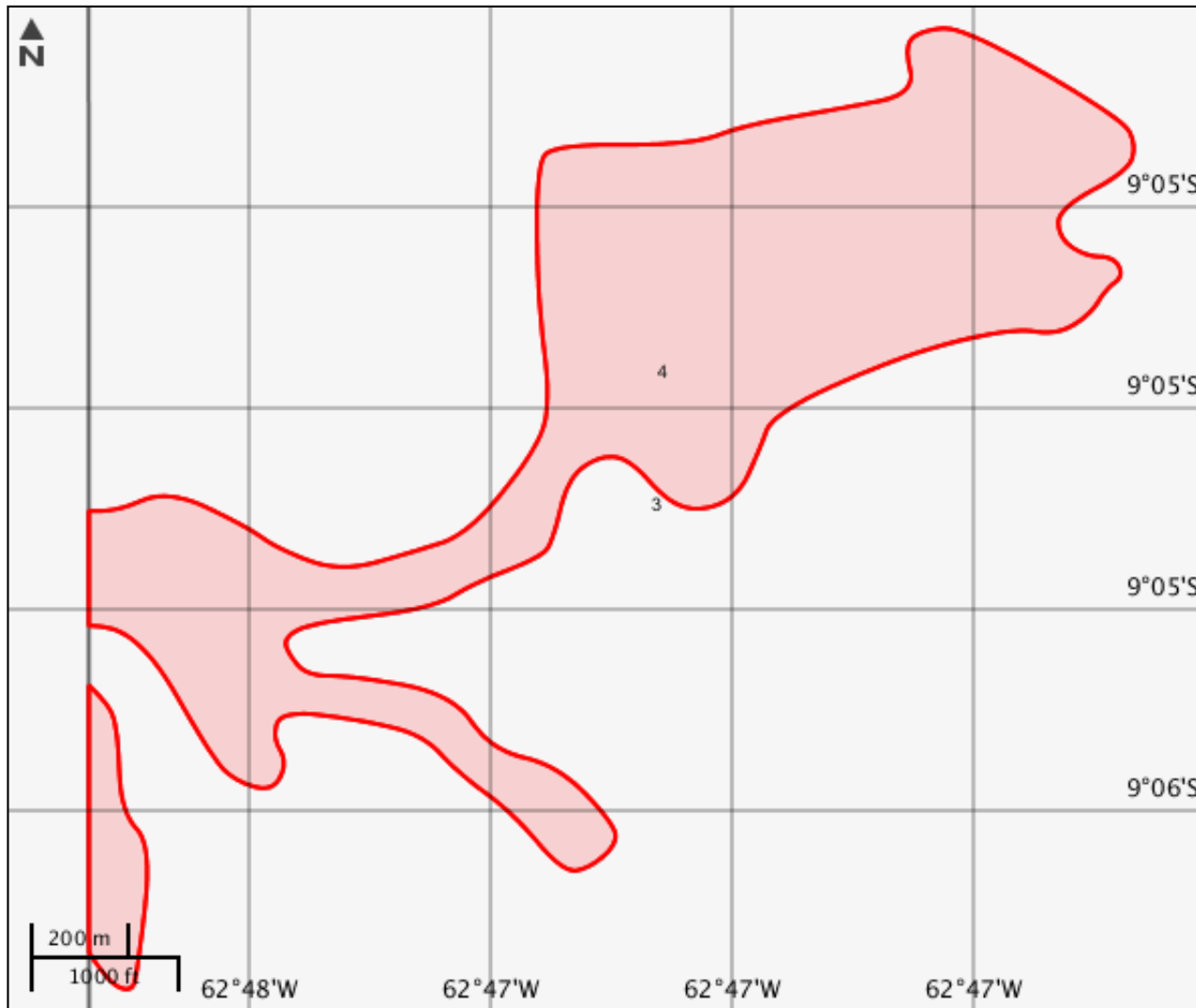
**Setor:** Mineração

**Tipologia:** Mineração

**Nome do Empreendimento:** Coopercam (Unidade Flona Jamari)

**Descrição do Projeto (Atividade/Empreendimento):** O projeto tem por objetivo obter o Licenciamento Ambiental Federal (LAF) a atividade de mineração (Extração de Minério de Cassiterita) na Floresta Nacional do Jamari, em local onde se encontra uma grande área já degradada hoje denominada "Lago do Duduca", passivo ambiental este que esta autorizado a drenagem do lago pelo ICMBio sob a "AUTORIZAÇÃO DIRETA Nº 14/2018" segue o "código verificador 3934323 e o código CRC EF586505" e "Número SEI:3934323" para que o igarapé originário do lago retorne ao seu leito natural e posterior Licenciamento Ambiental Federal (LAF) sob o "Ofício SEI nº 66/2018-FLONA Jamari/ICMBio" segue o "código verificador 3930909 e o código CRC A09FEADA" e "Número Sei:3930909", onde se tem a ANUÊNCIA do INSTITUTO CHICO MENDES DE CONSERVAÇÃO DA BIODIVERSIDADE NA FLORESTA NACIONAL JAMARI, localizado na Rodovia RO 452, KM 7,5, - Bairro Zona rural - Itapuã do Oeste/RO - CEP 76861000, Telefone: (69)32321012. A área solicitada esta sob o processo DNPM 886.354/2013 onde contempla seção de direitos para o processo DNPM 886.146/2018 dando seguimento para este Licenciamento Ambiental Federal (LAF) em área degradada de aproximadamente 226 ha, área essa onde se encontrava o "Lago do Duduca" hoje retornado para seu leito natural, apropriada para Mineração (EXTRAÇÃO DE CASSITERITA) sem dependência de Supressão Vegetal e posterior recuperação da Área hoje degradada. O projeto de mineração (Extração de Minério de Cassiterita) na Floresta Nacional do Jamari contempla benefícios ambientais por se tratar de uma área já degradada e propondo a recuperação desta área no decorrer do cronograma que sera apresentado no plano de recuperação de área degradada (PRAD), o projeto trará benefícios sociais e comunitário através da fomentação de atividades gerando emprego e renda para as comunidades do entorno da Floresta Nacional do Jamari, beneficio Financeiro por se tratar de um minério de grande valor econômico, Beneficio publico através dos impostos gerados oriundos da atividade de Mineração alem de ter seus princípios de consciência global em prol das atividades ambientalmente corretas. O Empreendimento terá área produtiva de 226 ha de área licenciada, onde se iniciará as atividades de extração de minério com 3 frentes de trabalho, cada frente terá suas maquinas e equipamentos como Escavadeira Hidráulica, caminhão basculante e Planta de Mineração, podendo aumentar ou diminuir as frentes de trabalho conforme a necessidade, demanda e viabilidade de minério no mercado.

## LOCALIZAÇÃO DO EMPREENDIMENTO E DA ÁREA DE ESTUDO PROPOSTA



## ELEMENTOS DO PROJETO

## Área de apoio a mineração

## Estrutura 1

Tipo	Descrição	Área (m²)	Tipo intervenção
Alojamento	Casas e/ou alojamento (Área de convivência), cobertura para assistência básica de máquinas e equipamentos, cobertura para produção de mudas florestais, casa de força, sanitários e refeitório.	30000	Implantação
<b>Situação</b>	-	-	-
Em projeto	-	-	-

## Área de Estudo

## Estrutura 4

## Área de Lavra

## Estrutura 2

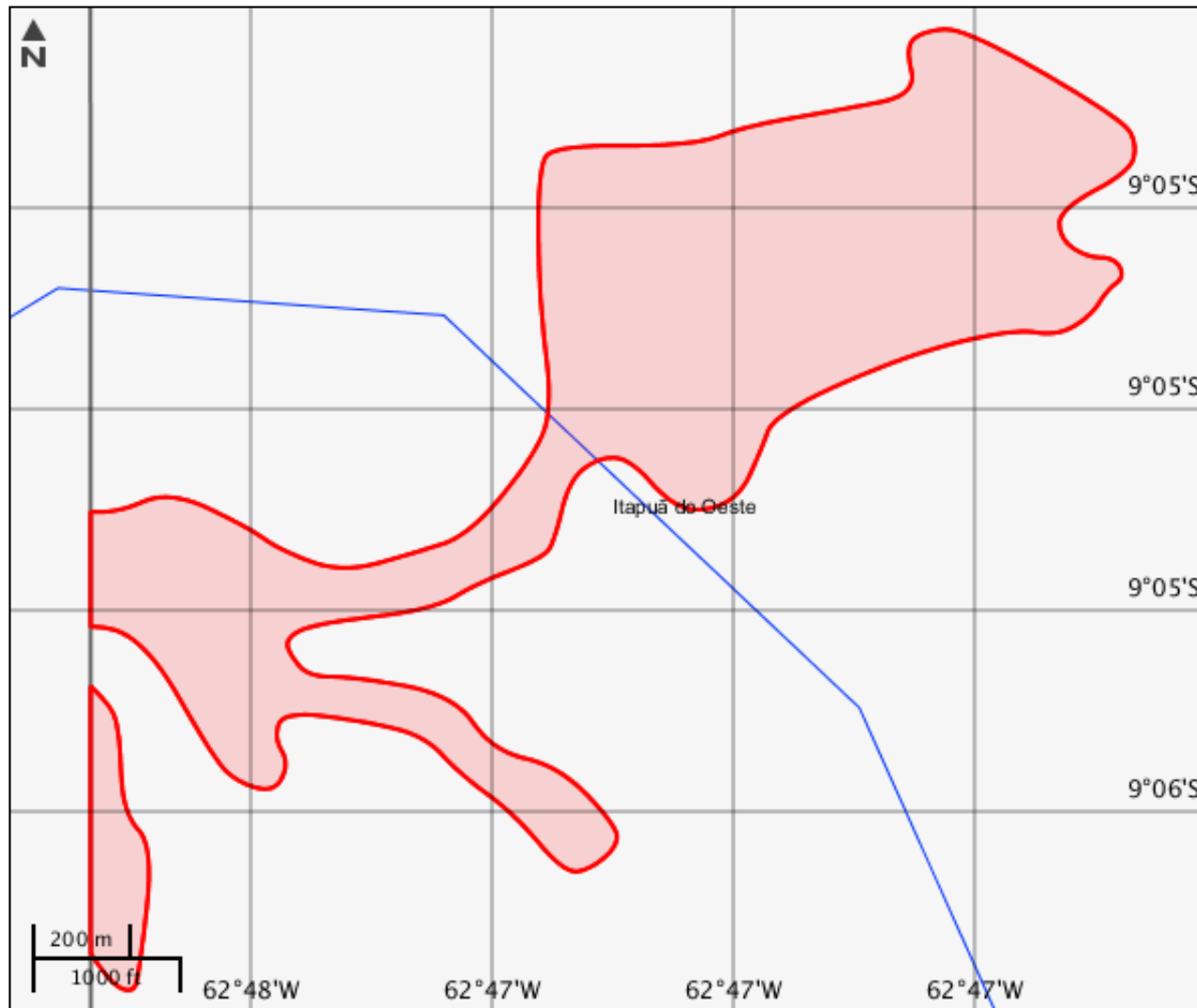
Tipo lavra	Método lavra	Desc método lavra	Substância
Lavra a Céu Aberto	Desmonte Hidraulico a Céu Aberto	Escavadeira Hidraulica para desmonte do material que será processado em Plantas de Giques com resumidores.	Mineração de metais ferrosos - minério de ferro, Mineração de metais não ferrosos - Cassiterita
<b>Desc substância</b>	<b>Regime exploração</b>	<b>Produção anual</b>	<b>Unidade medida produção</b>
	Regime de Licenciamento;	132	Tonelada - T
<b>Desc unidade medida</b>	<b>Método prospecção / pesquisa</b>	<b>Processo DNPM</b>	<b>Área DNPM (m²)</b>
	Abertura de trincheira, Levantamento topográfico, Mapeamento geológico, Prospecção geofísica terrestre, Sondagem	886.354/2013	5429600
<b>Tipo intervenção</b>	<b>Situação</b>	-	-
Implantação	Em projeto	-	-

**Poligonal DNPM****Estrutura 3**







<b>Numero poligonal</b>	<b>Ano</b>	<b>Processo DNPM</b>	<b>Área (m²)</b>
886.354	2013	886.354/2013	5429,6
<b>Substância</b>	<b>Titular</b>	-	-
CASSITERITA	COOPERATIVA DOS GARIMPEIROS DE CAMPO NOVO DE RONDÔNIA	-	-

## CARACTERIZAR ÁREA DE ESTUDO - MAPAS TEMÁTICOS

## Mapa Temático Cursos d'água



## LEGENDA

-  Cursos d'água
-  Cursos d'água Potencialmente Afetados
-  Área de apoio a mineração
-  Área de Lavra
-  Poligonal DNPM
-  Área de Estudo

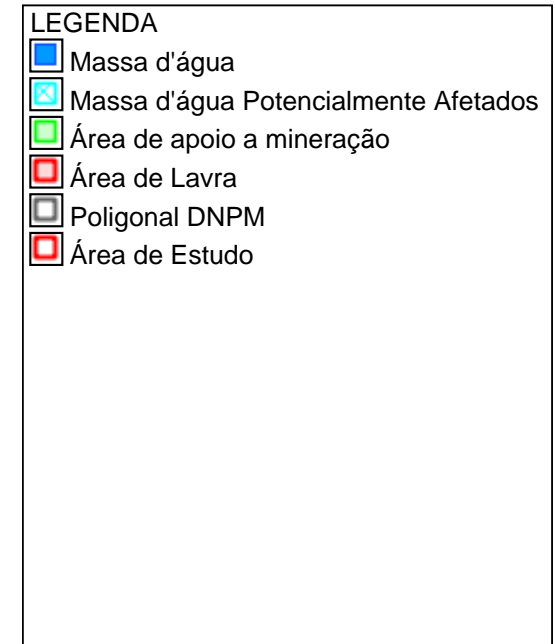
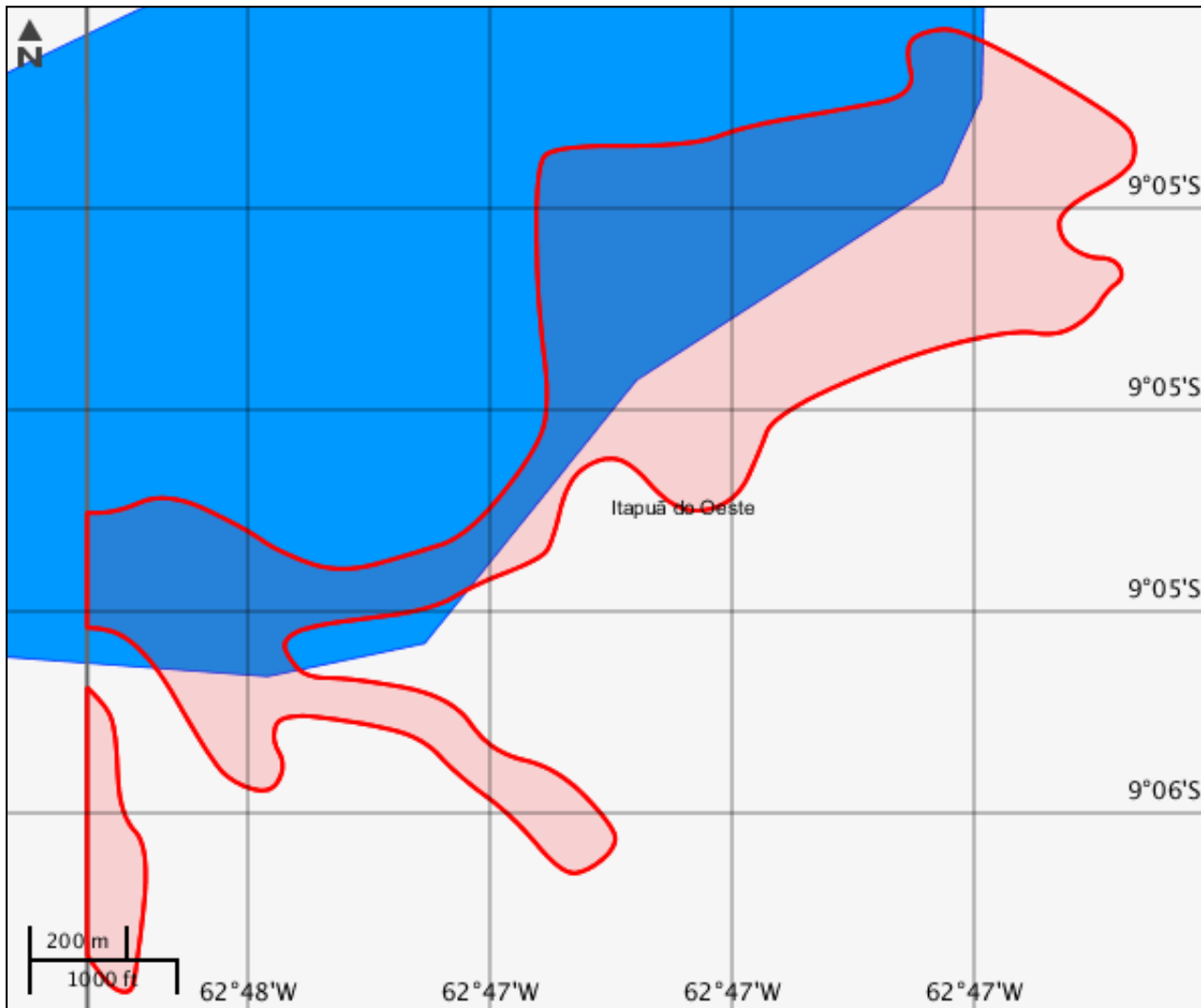
---

**Cursos d'água**

---

Nenhum alvo potencial foi declarado pelo empreendedor para esse tema.

Mapa Temático Massa d'água



---

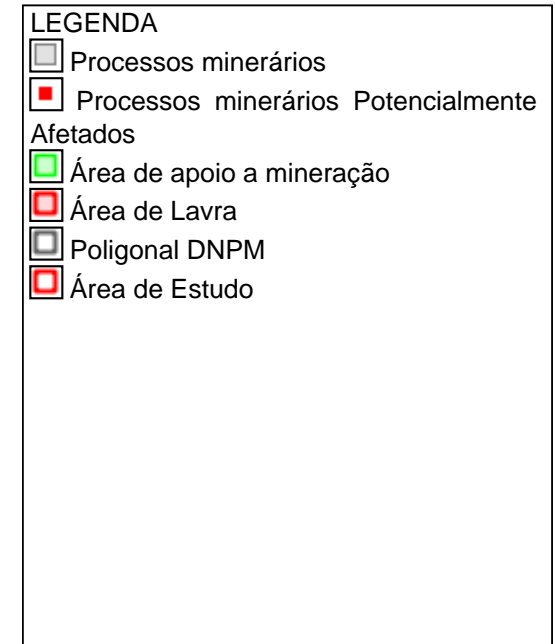
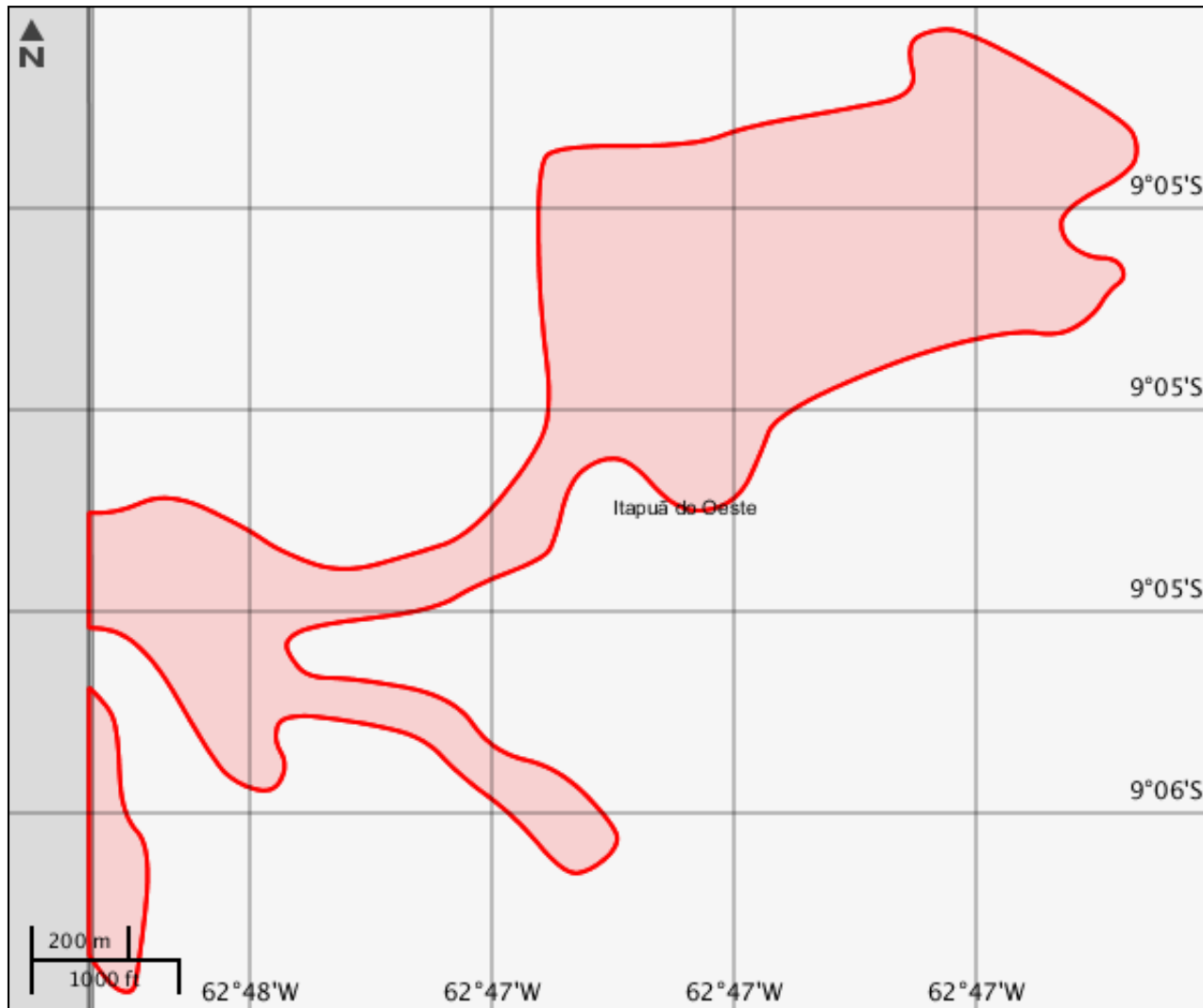
**Massa d'água**

---

Nenhum alvo potencial foi declarado pelo empreendedor para esse tema.



Mapa Temático Processos minerários



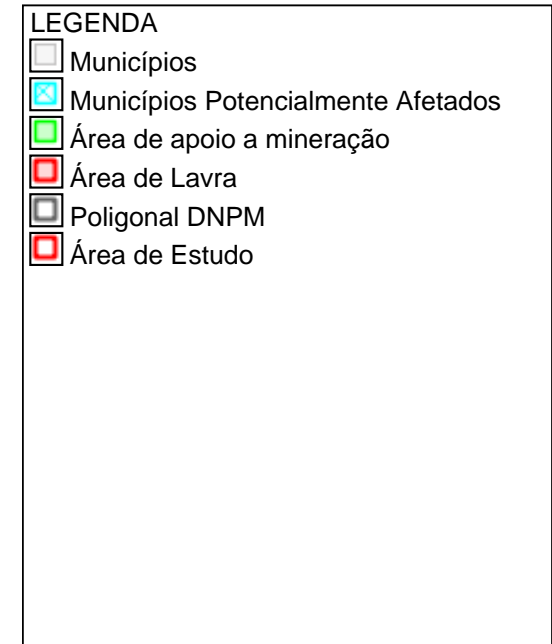
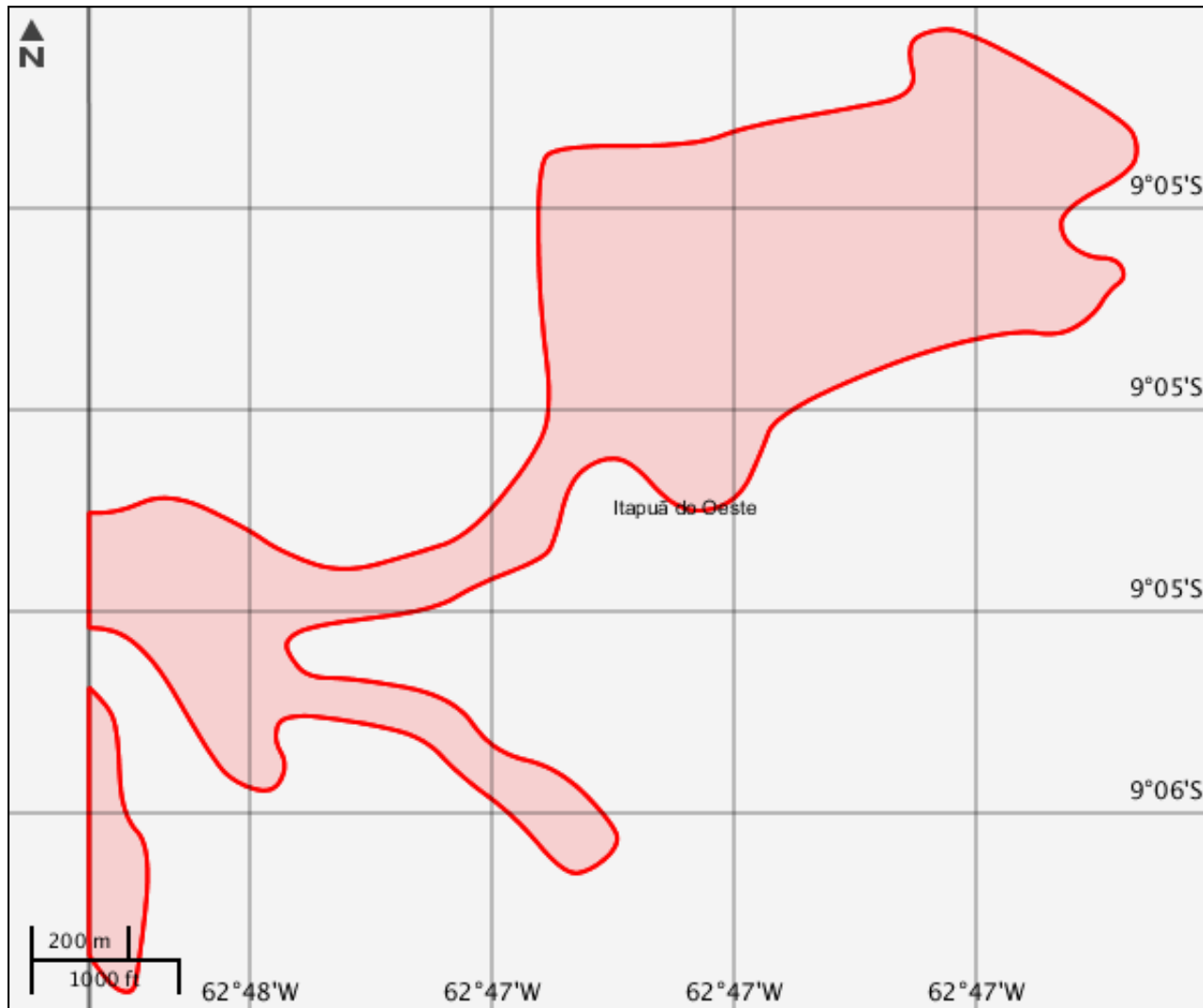
---

**Processos minerários**

---

Nenhum alvo potencial foi declarado pelo empreendedor para esse tema.

Mapa Temático Municípios



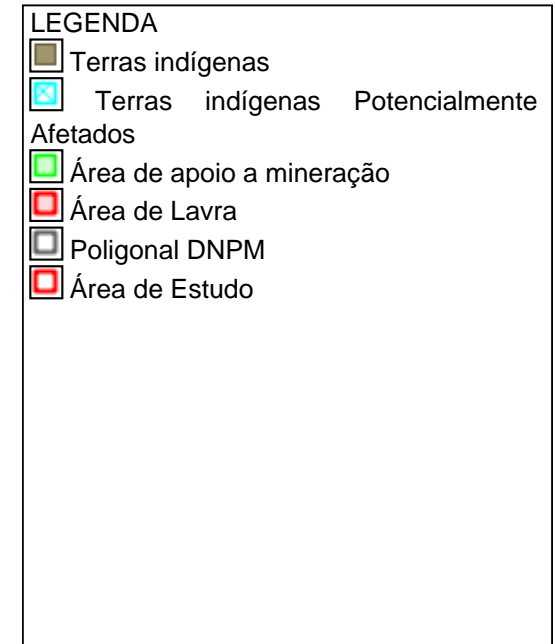
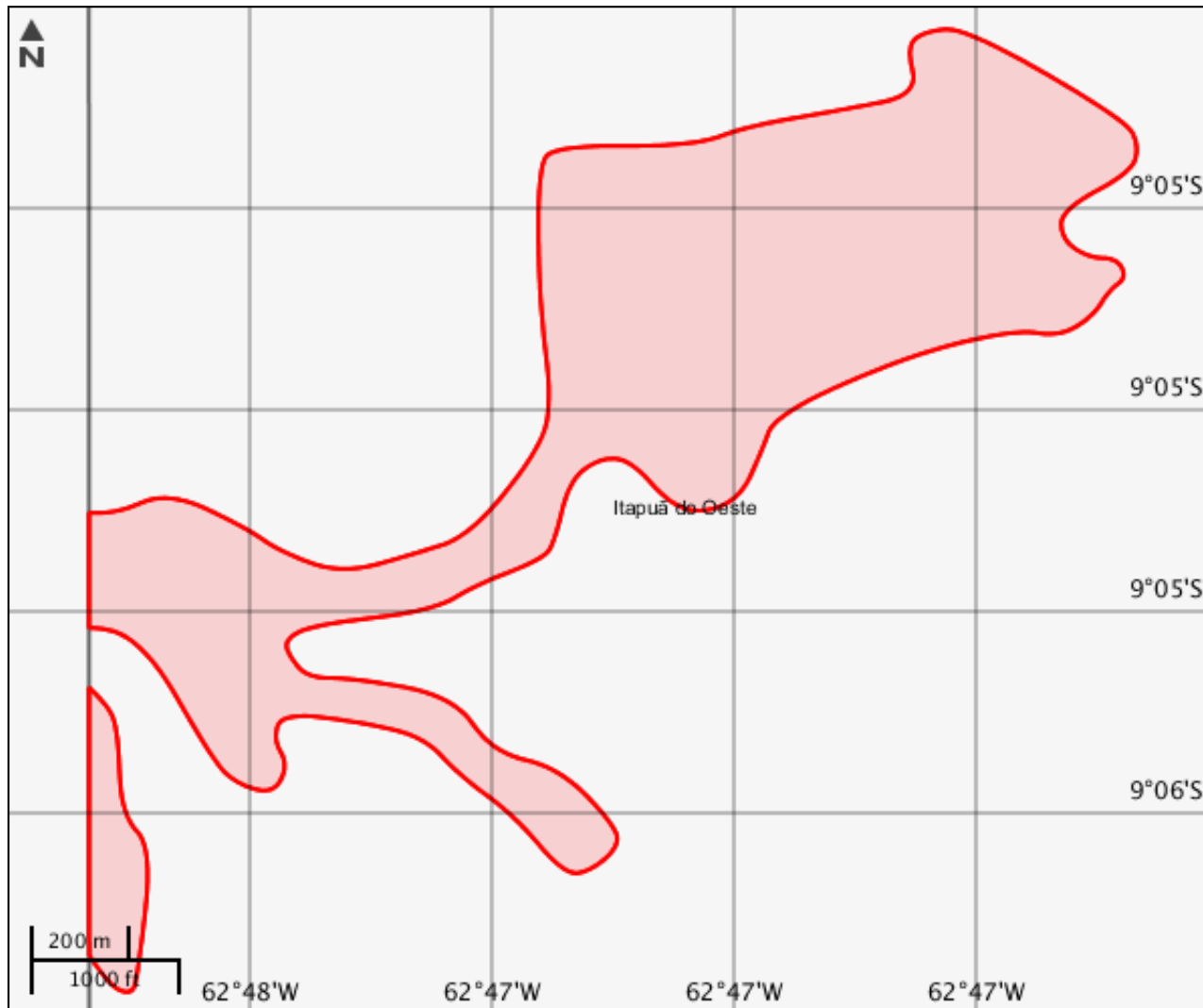
---

**Municípios**

---

Nenhum alvo potencial foi declarado pelo empreendedor para esse tema.

Mapa Temático Terras indígenas



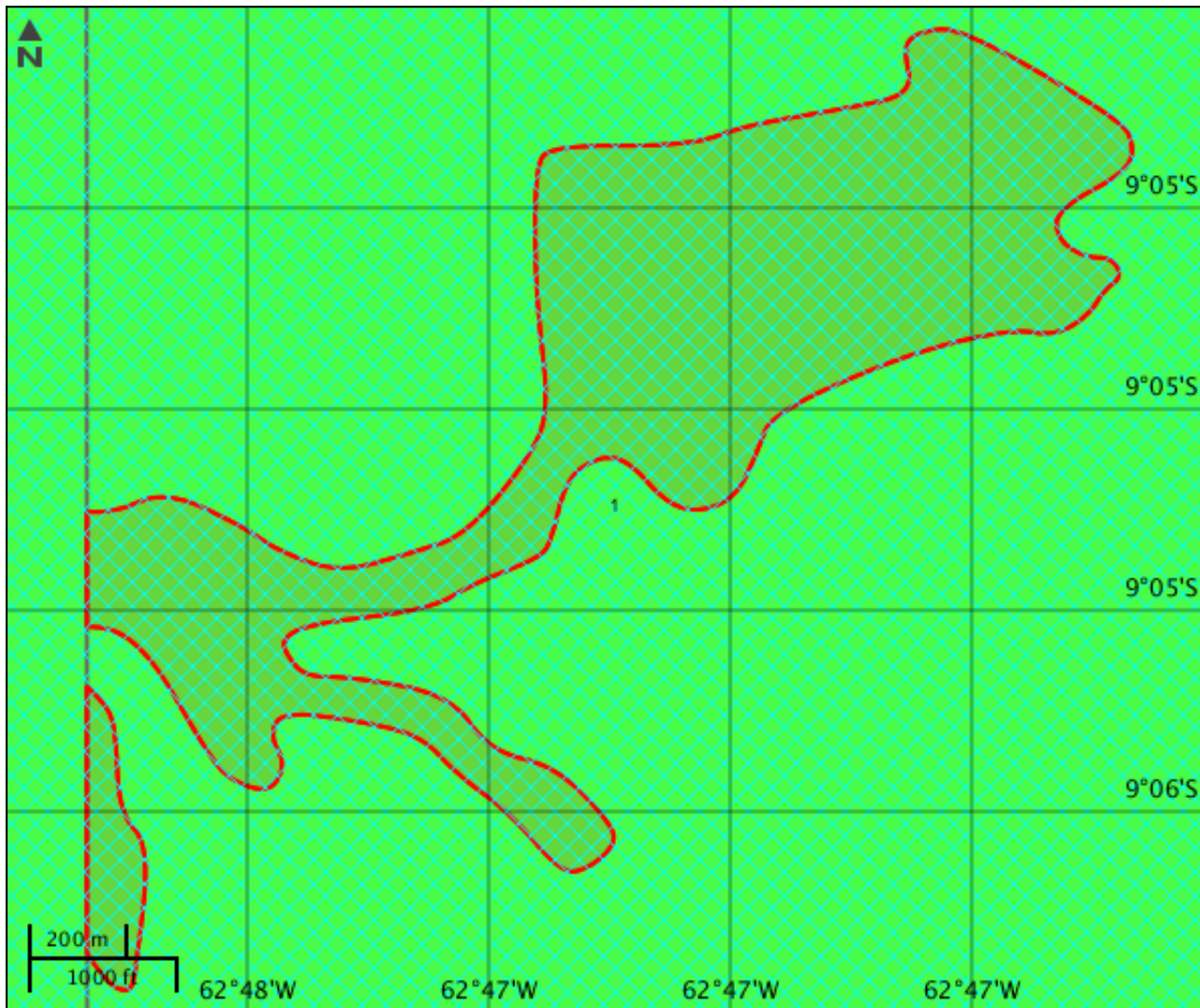
---

**Terras indígenas**

---

Nenhum alvo potencial foi declarado pelo empreendedor para esse tema.

Mapa Temático Unidades de conservação



**LEGENDA**

Unidades de conservação

- Unidade de Proteção Integral
- Unidade de Uso Sustentável

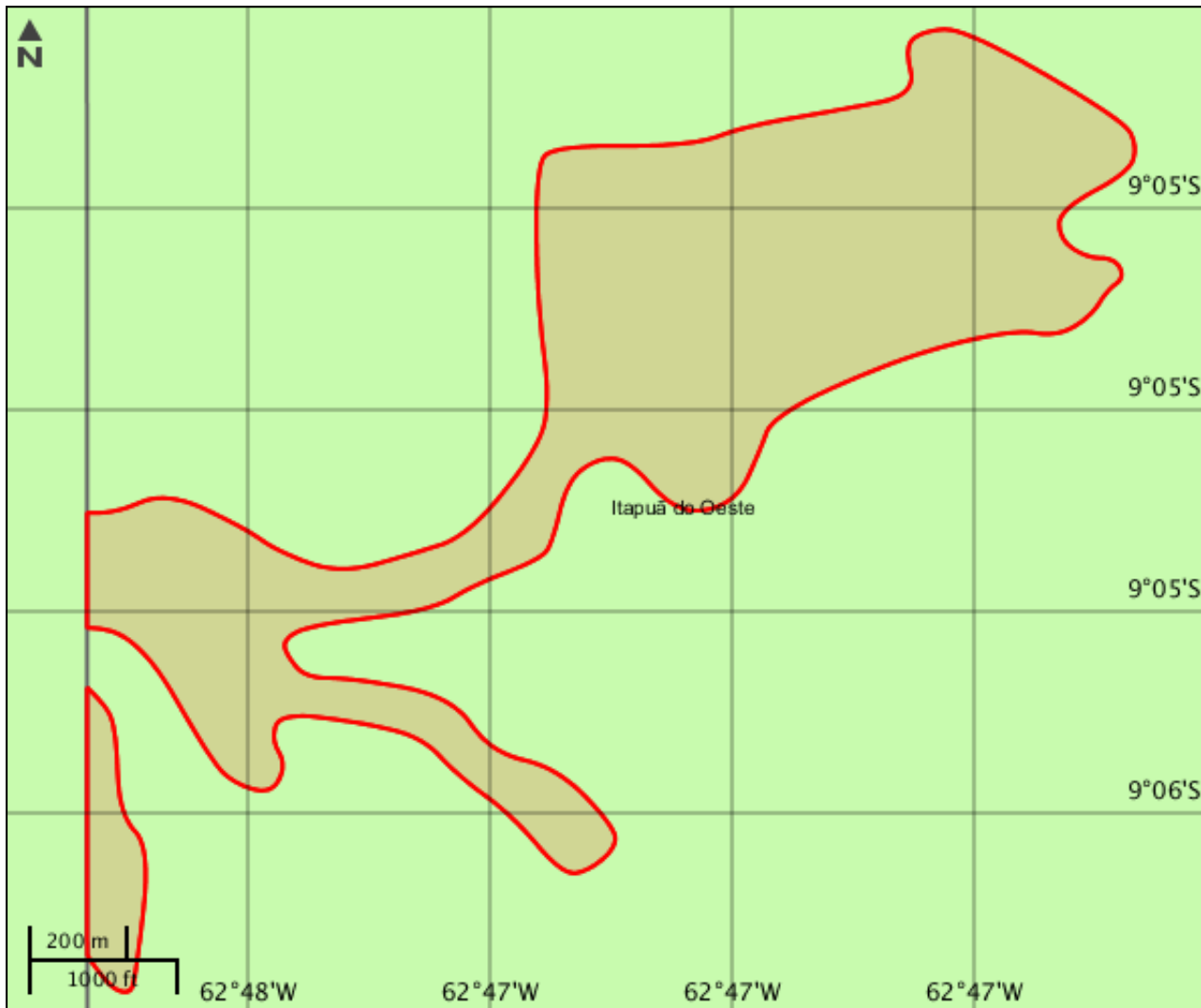
- ☒ UC Potencialmente Afetado(s)
- ☒ Área de apoio a mineração
- ☒ Área de Lavra
- ☒ Poligonal DNPM
- ☒ Área de Estudo
- ☒ UC Desenhadas

**Unidades de conservação**

	<b>Nome</b>	<b>Grupo</b>	<b>Categoria</b>	<b>Esfera administrativa</b>	<b>Ano de criação</b>	<b>Código UC</b>	<b>Órgão gestor</b>
1	FLORESTA NACIONAL DO JAMARI	US	Floresta	federal	1984	0000.00.0118	Instituto Chico Mendes de Conservação da Biodiversidade



Mapa Temático Amazônia legal



LEGENDA

- Amazônia legal
- Amazônia legal Potencialmente Afetados
- Área de apoio a mineração
- Área de Lavra
- Poligonal DNPM
- Área de Estudo



**CARACTERIZAR ÁREA DE ESTUDO - QUESTIONÁRIO****Meio Biótico**

- Sim  Não - Poderá haver supressão de remanescentes de mata atlântica em estágio primário ou nos estágios secundários médio e avançado de regeneração?
- Sim  Não - A área do projeto abrange unidades de conservação instituídas pela União? (exceto Áreas de Proteção Ambiental - APA)
- Sim  Não - A área do projeto se localiza em região identificada como "prioritária para conservação da biodiversidade"?

**Meio Socioeconômico**

- Sim  Não - Há previsão de impacto (direto ou indireto) em Terras Indígenas, nos termos da legislação vigente?
- Sim  Não - Há previsão de impacto (direto ou indireto) em Terras Quilombolas, nos termos da legislação vigente?
- Sim  Não - Há previsão de impacto ambiental (direto ou indireto) em bens culturais acautelados em âmbito Federal, nos termos da legislação vigente?
- Sim  Não - O projeto prevê desapropriações ou realocação de pessoas?
- Sim  Não - O empreendedor já é detentor (proprietário) das áreas do projeto?
- Sim  Não - O empreendimento, ou parte dele, se desenvolverá em região com risco de malária?
- Sim  Não - Há previsão de impacto (direto ou indireto) em área urbana?
- Sim  Não - Há previsão de impacto (direto ou indireto) em centro histórico urbano?
- Sim  Não - Há previsão de impacto (direto ou indireto) em centro histórico tombado?

**Meio Físico**

- Sim  Não - Há previsão de impacto (direto ou indireto) em meio aquático?
- Sim  Não - Há previsão de impacto (direto ou indireto) em Cavidades Naturais Subterrâneas?

**Outras Informações**

- Sim  Não - O empreendimento, ou parte dele, se localizará em divisas de estados? (Referência: Lei Complementar nº 140/2011; Objetivo: orientar avaliação de competência.)
- Sim  Não - O empreendimento, ou parte dele, se localizará em região de fronteira internacional? (Referência: Lei Complementar nº 140/2011; Objetivo: orientar avaliação de competência.)
- Sim  Não - O empreendimento, ou parte dele, se localizará ou será desenvolvido no mar territorial, na plataforma continental ou na zona econômica exclusiva? (Referência: Lei Complementar nº 140/2011; Objetivo: orientar avaliação de competência.)

### Outras Informações

- Sim  Não - O empreendimento é destinado a pesquisar, lavrar, produzir, beneficiar, transportar, armazenar e dispor material radioativo, em qualquer estágio, ou que utilizem energia nuclear em qualquer de suas formas e aplicações? (Referência: Lei Complementar nº 140/2011; Objetivo: orientar avaliação de competência.)

## INFORMAÇÕES COMPLEMENTARES

**Processos Existentes em Órgãos Federais****Instituição** : Instituto Chico Mendes da Conservação da Biodiversidade - ICMBio    **Nº Processo** : Ofício SEI nº 66/2018

Documentos Autorizativos				
Tipo Documento	Nº Documento	Data de Emissão	Data de Vencimento	Data de Observações
Ofício	SEI nº 66/2018	27/09/2018	31/12/2018	Processo nº 02119.000487/2017-85 Número Sei:3930909 Documento assinado eletronicamente por Aquilas Ferreira Mascarenhas, Chefe de UC, em 27/09/2018, às 17:20, conforme art. 1º, III, "b", da Lei 11.419/2006. A autenticidade do documento pode ser conferida no site <a href="https://sei.icmbio.gov.br/autenticidade">https://sei.icmbio.gov.br/autenticidade</a> informando o código verificador 3930909 e o código CRC A09FEADA.

Este formulário de Solicitação de Licenciamento Ambiental (Ficha de Caracterização de Atividades - FCA) deve ser preenchido integralmente.

Todas as informações declaradas são de responsabilidade do empreendedor e empresa detentora da titularidade do empreendimento (CNPJ).

A omissão ou declaração falsa de informações impedirá a análise desta solicitação de licenciamento ambiental pelo IBAMA, sem prejuízo a outras penalidades previstas no Decreto-lei nº 2848/1940 (Código Penal) e Lei 9.605/1998 (Crimes Ambientais).

A Ficha de Caracterização de Atividades (FCA) é o documento eletrônico a ser preenchido para a Solicitação de Instauração de Processo de Licenciamento. A FCA não poderá ser editada após a confirmação de conclusão envio ao IBAMA.