



FICHA DE CARACTERIZAÇÃO DE ATIVIDADE - FCA

FCA nº : 146596/2018

Data do Protocolo da FCA : 23/10/2018

Nº Acompanhamento : 0015bcf3af7a6fab

DADOS DO INTERESSADO

Empreendedor: DNIT

CNPJ: 04.892.707/0001-00

Razão Social: DEPARTAMENTO NACIONAL DE INFRA-ESTRUTURA DE TRANSPORTES

Porte da Empresa: Entidade Pública

CARACTERIZAÇÃO DO PROJETO


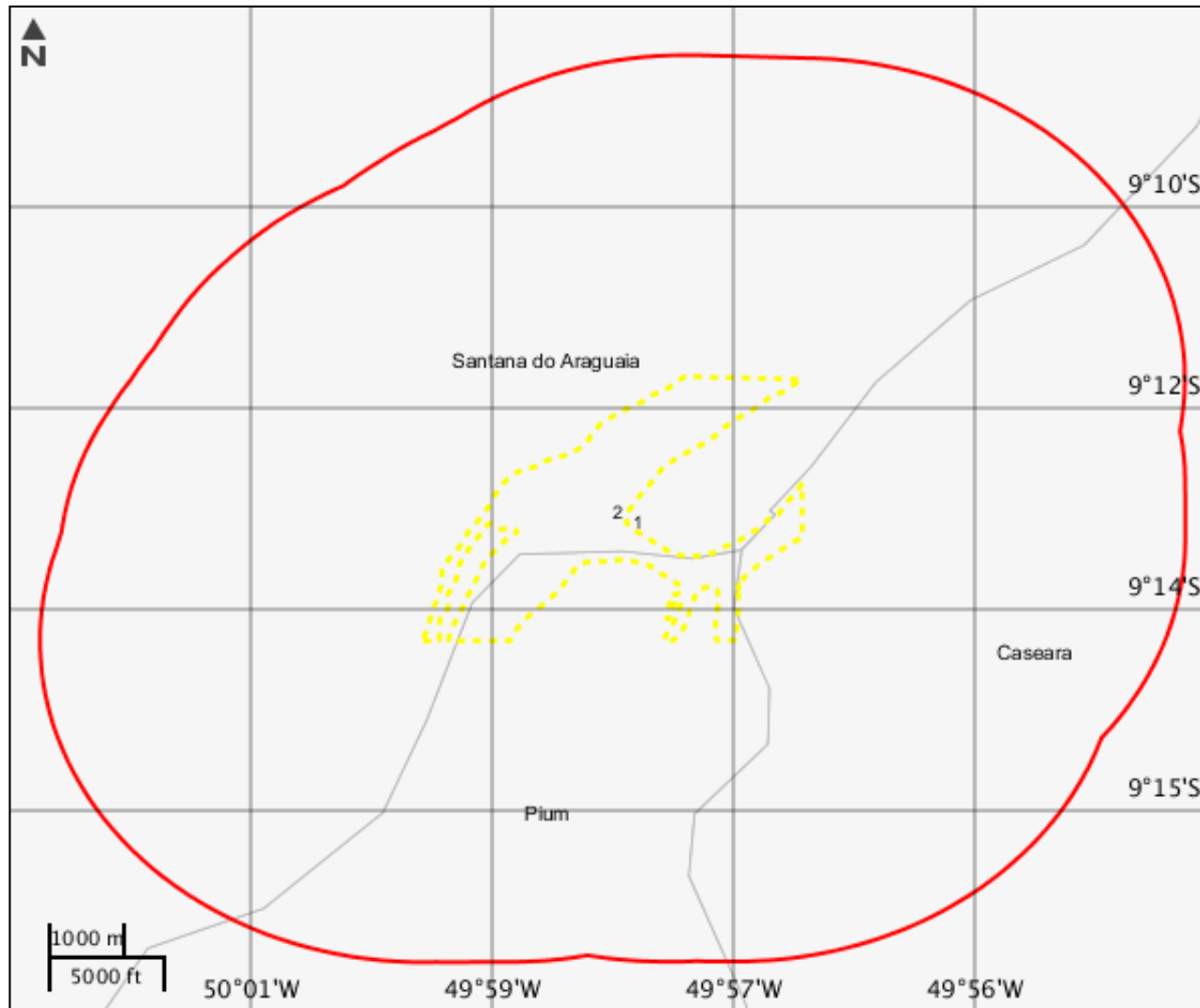
Setor: Transporte

Tipologia: Transporte Hidroviário Fluvial

Nome do Empreendimento: Dragagem de travessia no Rio Araguaia entre Caseara/TO e Santana do Araguaia/PA

Descrição do Projeto (Atividade/Empreendimento): Ampliação do canal para utilização de balsas que realizam a travessia do Rio Araguaia entre os municípios de Caseara/TO e Santana do Araguaia/PA. A travessia é realizada durante quase todo o ano, porém sem a devida dragagem e manutenção dos canais, ela passa a ser interrompida no período de estiagem, causando transtorno às populações ribeirinhas e veículos de transporte de carga. Levantamentos preliminares indicaram um volume a ser dragado de 117.746,19 m³, valor que poderá variar consideravelmente quando do levantamento batimétrico para a definição do projeto executivo da dragagem. No tocante à extensão, a distância entre as extremidades da travessia em sua rota principal, de uma margem a outra, é de aproximadamente 4,2 km.

LOCALIZAÇÃO DO EMPREENDIMENTO E DA ÁREA DE ESTUDO PROPOSTA



ELEMENTOS DO PROJETO

Área de Dragagem

Estrutura 2

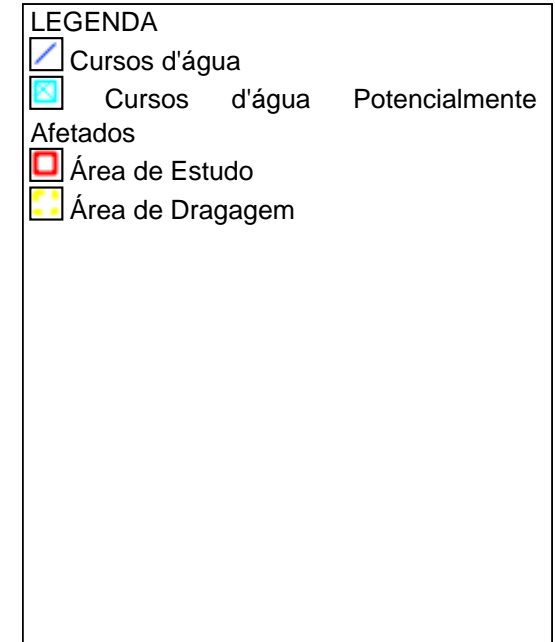
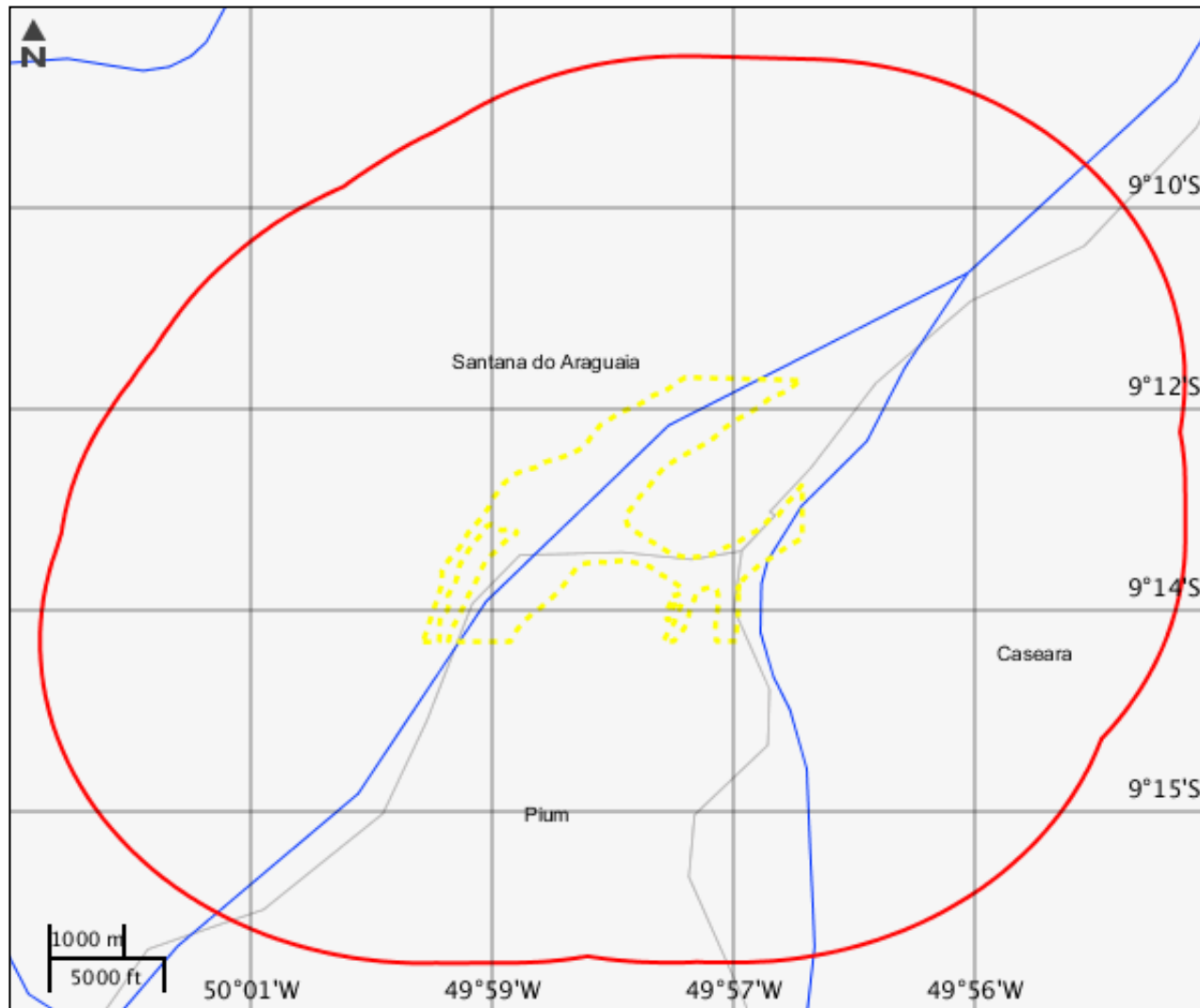
Método dragagem	Profundidade atual (m)	Profundidade projetada (m)	Volume (m³)
Dragagem de aproximadamente 117.746,19 m³ do trecho de navegação de travessia através de balsas no Rio Araguaia ligando os municípios de Caseara/TO até Santana do Araguaia/PA a uma distância de aproximadamente 4,2 km.	2	4	117746,19
Tipo intervenção	Situação	-	-
Aprofundamento	Em operação	-	-

Área de Estudo

Estrutura 1

CARACTERIZAR ÁREA DE ESTUDO - MAPAS TEMÁTICOS


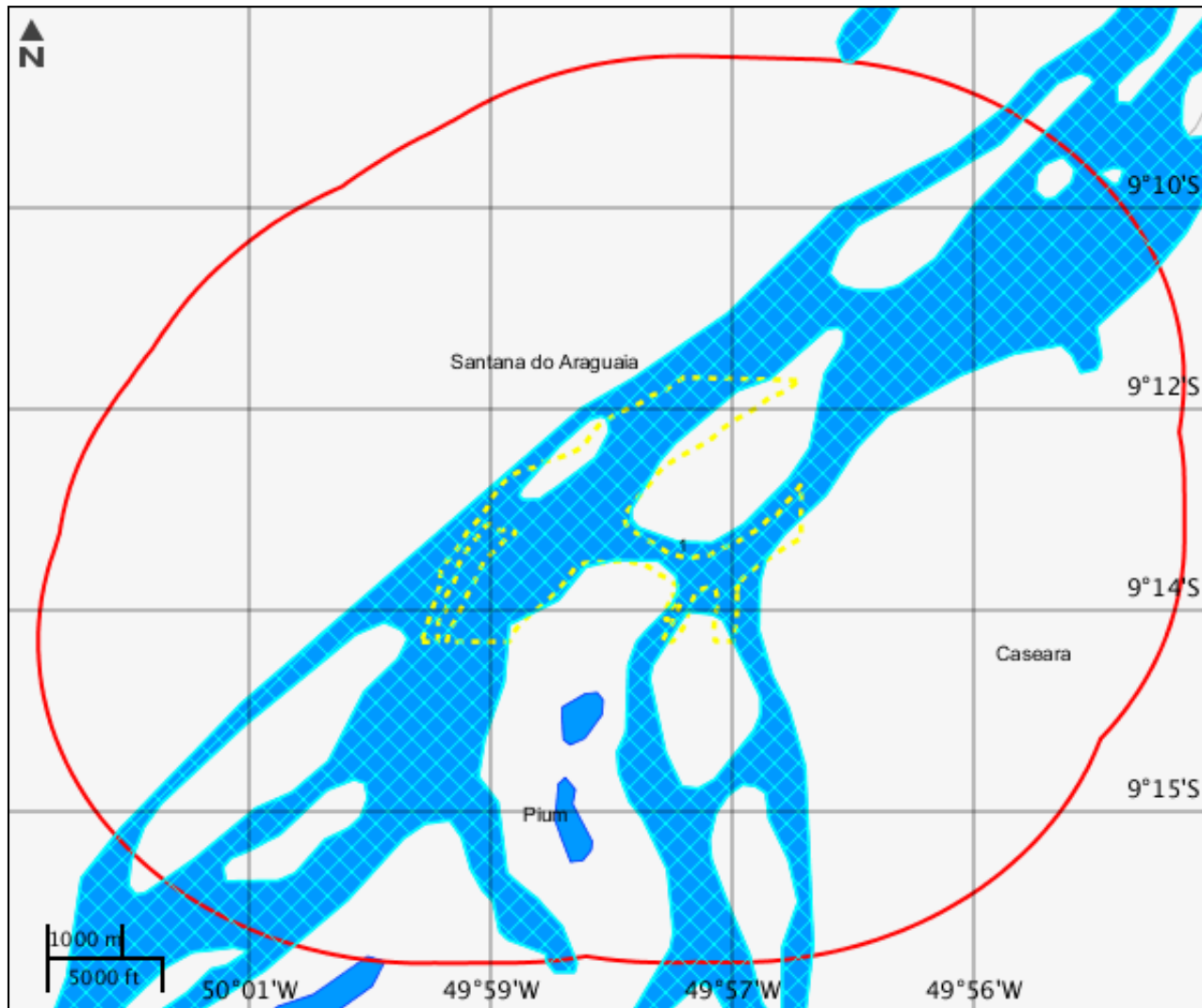
Mapa Temático Cursos d'água



Cursos d'água

Nenhum alvo potencial foi declarado pelo empreendedor para esse tema.

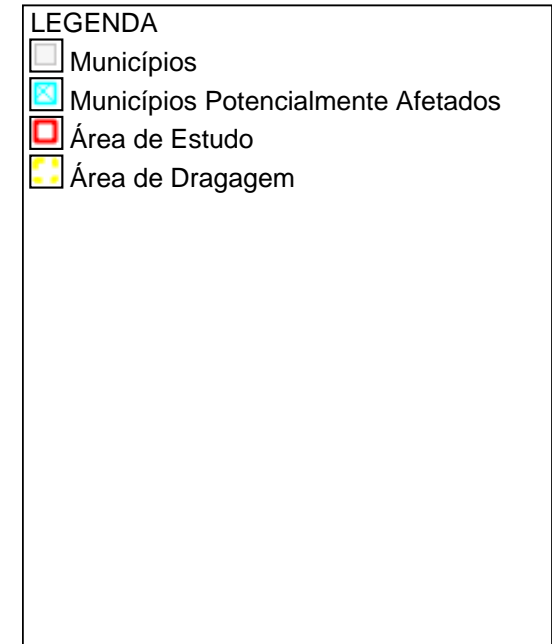
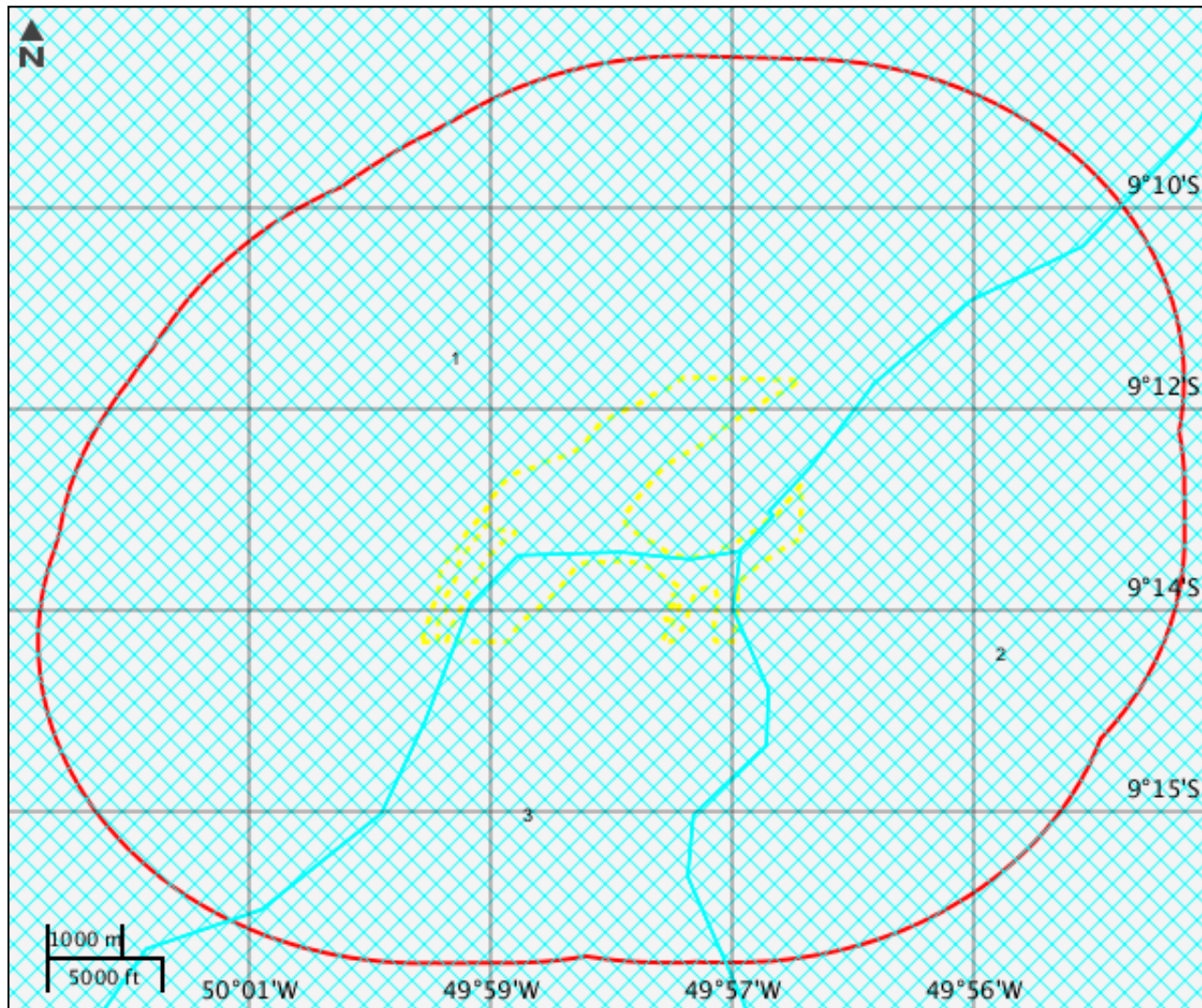
Mapa Temático Massa d'água



Massa d'água

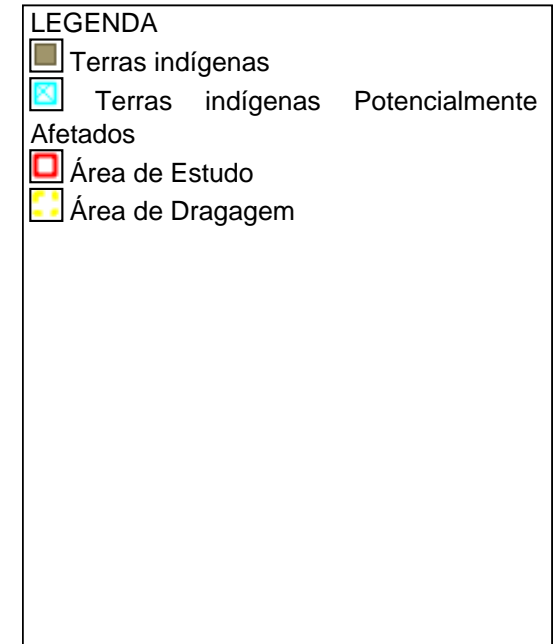
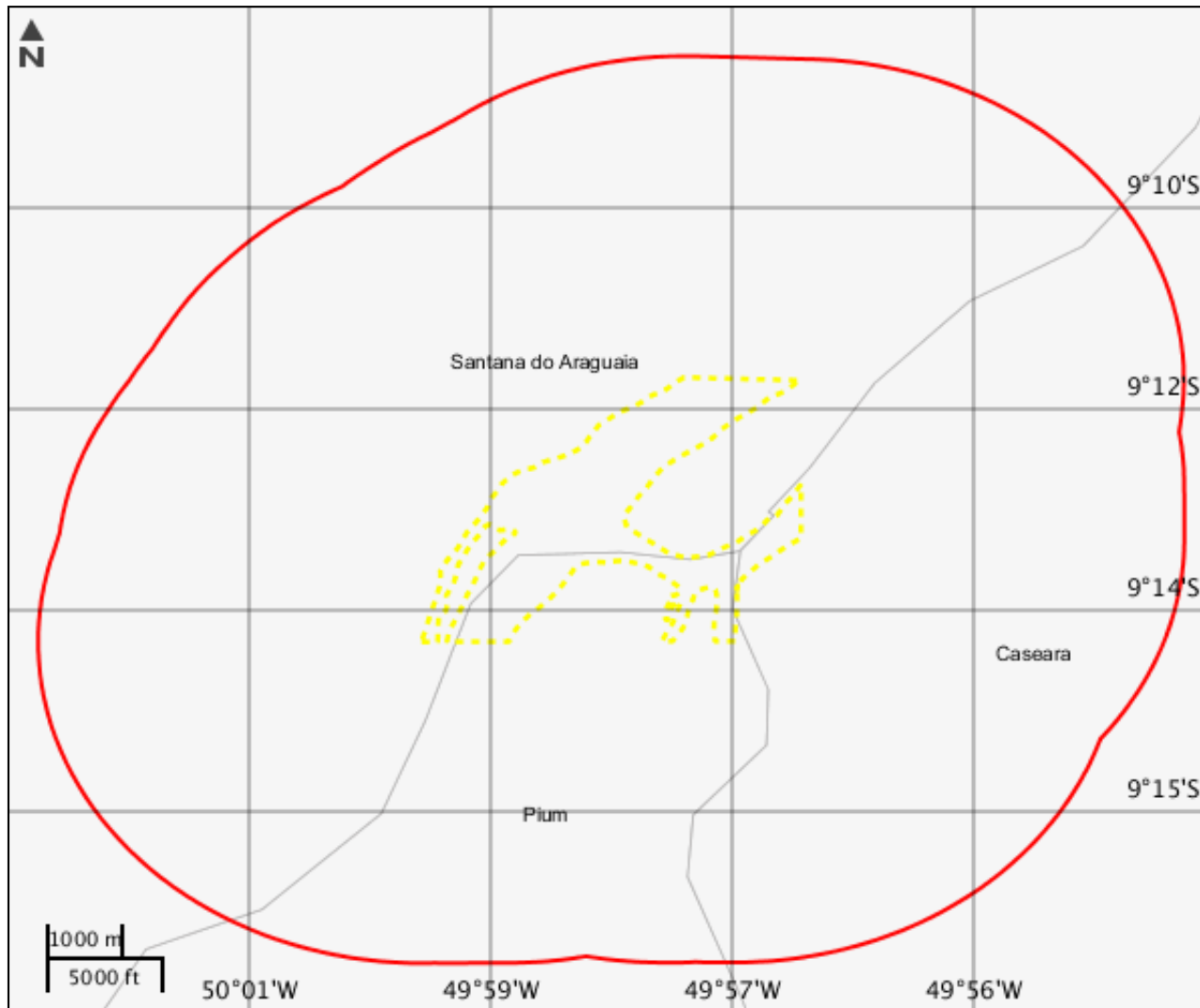
	Nome	Tipo de massa d'água	Tipo genérico	Curso d'água associado	Fluxo	Navegabilidade
1	Rio Araguaia	Rio	Rio	Rio Araguaia	Permanente	Navegável

Mapa Temático Municípios



Municípios			
	Código município	Nome	Sigla UF
1	1506708	Santana do Araguaia	PA
2	1703909	Caseara	TO
3	1717503	Pium	TO

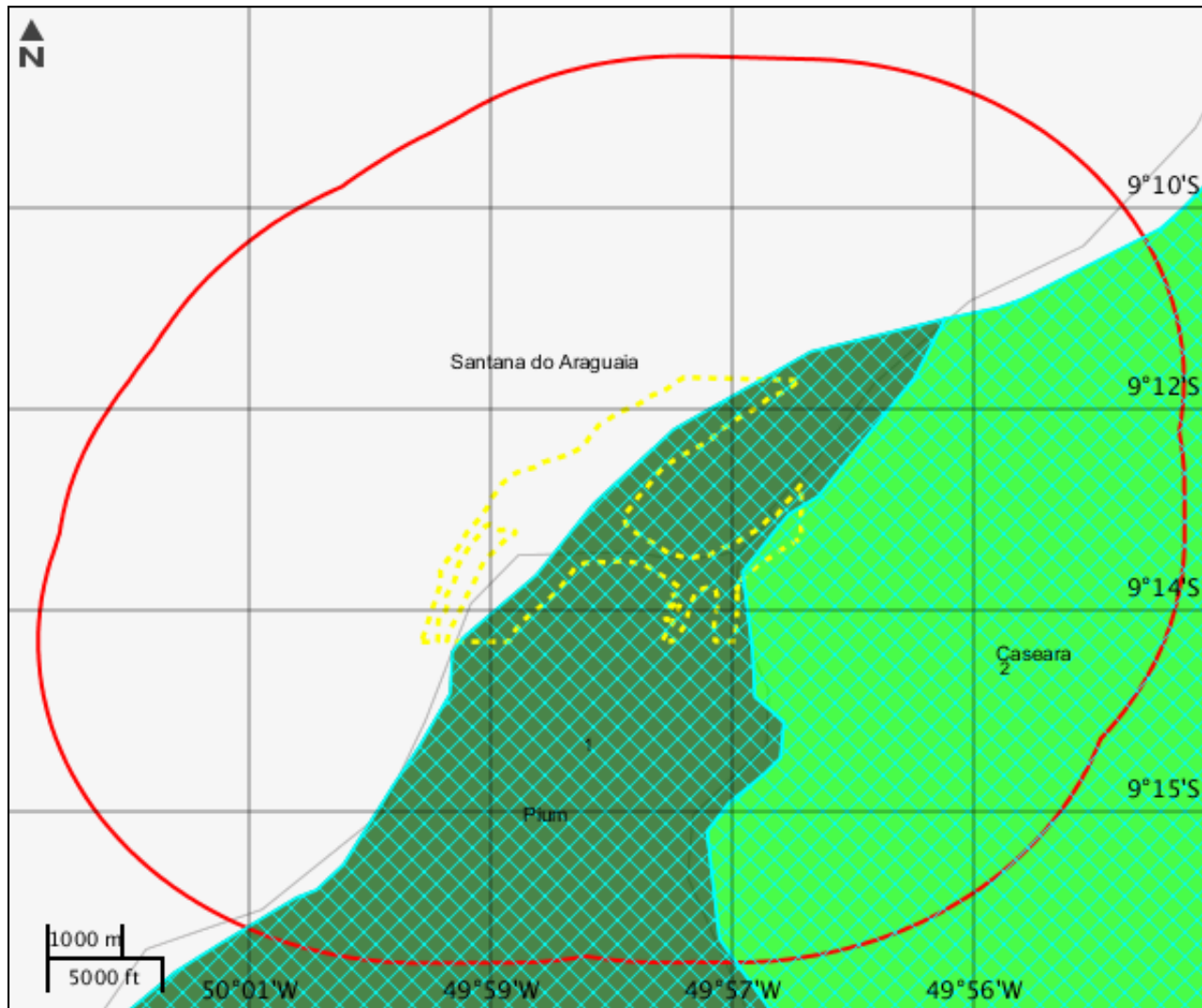
Mapa Temático Terras indígenas



Terras indígenas

Nenhum alvo potencial foi declarado pelo empreendedor para esse tema.

Mapa Temático Unidades de conservação



LEGENDA

Unidades de conservação

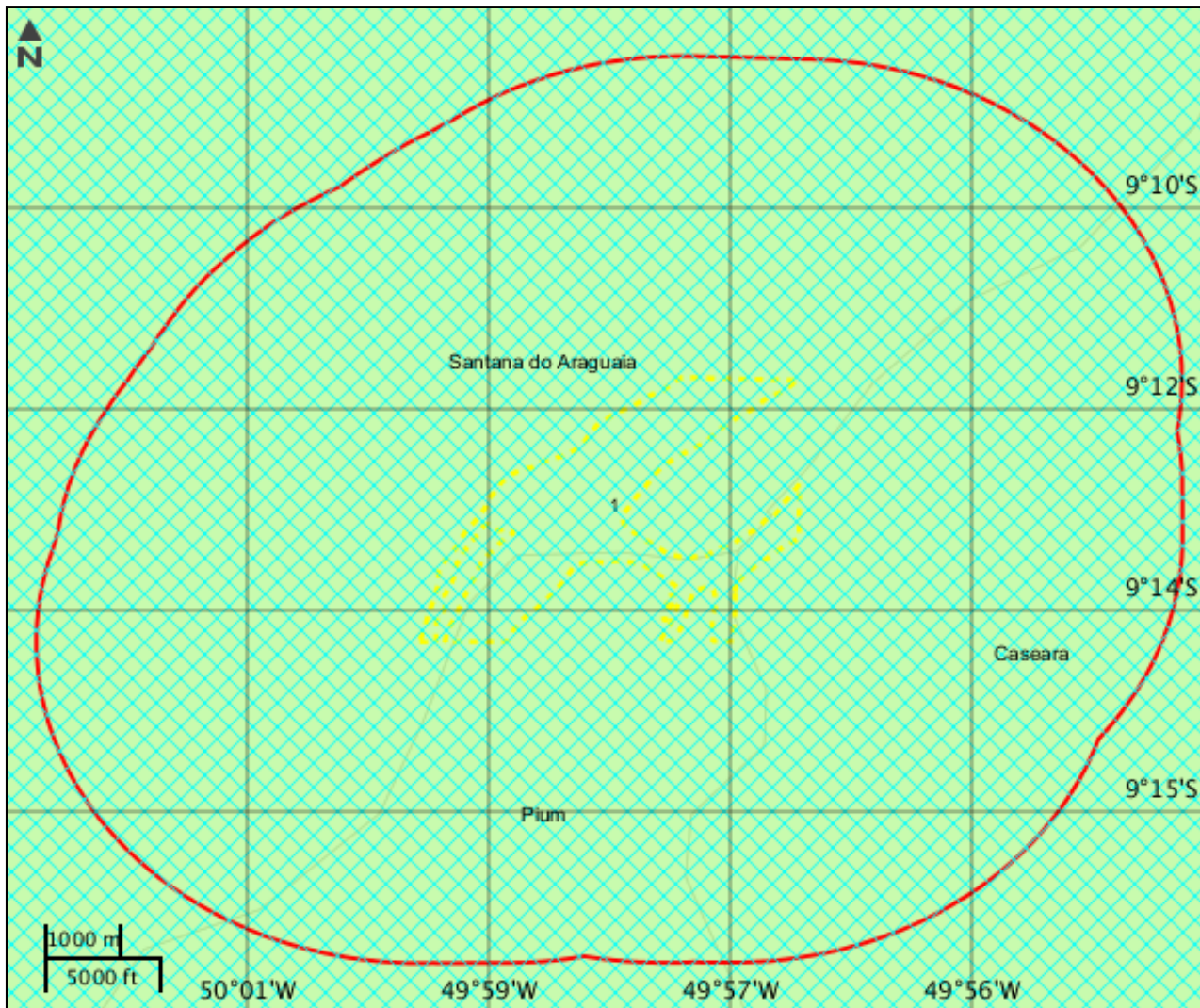
- Unidade de Proteção Integral
- Unidade de Uso Sustentável

Outros símbolos:

- UC Potencialmente Afetado(s)
- Área de Estudo
- Área de Dragagem
- UC Desenhadas

Unidades de conservação							
	Nome	Grupo	Categoria	Esfera administrativa	Ano de criação	Código UC	Órgão gestor
1	PARQUE ESTADUAL DO CANTÃO	PI	Parque	estadual	1998	0000.17.1487	Instituto Natureza do Tocantins
2	ÁREA DE PROTEÇÃO AMBIENTAL ILHA DO BANANAL/CANTÃO	US	Área de Proteção Ambiental	estadual	1997	0000.17.1501	Instituto Natureza do Tocantins

Mapa Temático Amazônia legal



LEGENDA

- Amazônia legal
- Amazônia legal Potencialmente Afetados
- Área de Estudo
- Área de Dragagem

CARACTERIZAR ÁREA DE ESTUDO - QUESTIONÁRIO**Meio Biótico**

- Sim Não - Os rios atingidos pelo empreendimento constituem rotas migratórias conhecidas de peixes?
- Sim Não - O empreendimento afetará áreas de reprodução de quelônios, aves ou mamíferos aquáticos?
- Sim Não - A área de estudo proposta abrange unidades de conservação instituídas pela União? (exceto em Áreas de Proteção Ambiental - APA, conforme Lei Complementar 140/2011)
- Sim Não - Há previsão de supressão de vegetação nativa na Área Diretamente Afetada pelo empreendimento?

Meio Socioeconômico

- Sim Não - Há previsão de impacto (direto ou indireto) em Terras Indígenas, nos termos da legislação vigente?
- Sim Não - O projeto apresenta elementos que gerem possíveis interferências em terras indígenas nos casos excepcionais de distância estabelecida na legislação vigente?
- Sim Não - Há previsão de impacto (direto ou indireto) em Terras Quilombolas, nos termos da legislação vigente?
- Sim Não - O projeto apresenta elementos que gerem possíveis interferências em terras quilombolas nos casos excepcionais de distância estabelecida na legislação vigente?
- Sim Não - O projeto apresenta elementos que gerem possíveis interferências em áreas ou regiões de risco ou endêmicas para malária conforme distância estabelecida na legislação vigente?
- Sim Não - O projeto apresenta elementos que gerem possíveis interferências em áreas ou regiões de risco ou endêmicas para malária nos casos excepcionais de distância estabelecida na legislação vigente?
- Sim Não - Há previsão de impacto ambiental (direto ou indireto) em bens culturais acatados em âmbito Federal, nos termos da legislação vigente?
- Sim Não - O projeto apresenta elementos que gerem possíveis interferências em bens culturais acatados nos casos excepcionais de distância estabelecida na legislação vigente?
- Sim Não - Há previsão de impacto (direto ou indireto) em área urbana?
- Sim Não - Há previsão de impacto (direto ou indireto) em centro histórico urbano?
- Sim Não - Há previsão de impacto (direto ou indireto) em centro histórico tombado?
- Sim Não - O empreendimento poderá afetar comunidades pesqueiras ou áreas de intensa atividade pesqueira?

Meio Físico

- Sim Não - Há previsão de impacto (direto ou indireto) em Cavidades Naturais Subterrâneas?

- Sim Não - O empreendimento está localizado em uma sub-bacia onde existem empreendimentos que interferem na vazão do corpo hídrico?
- Sim Não - O empreendimento está localizado em uma sub-bacia cuja bacia principal apresenta empreendimentos que interferem na vazão do corpo hídrico?
- Sim Não - O empreendimento está localizado em uma sub-bacia cuja bacia principal apresenta outros empreendimentos desta tipologia?

Outras Informações

- Sim Não - O empreendimento está localizado ou desenvolvido conjuntamente no Brasil e em país limítrofe? (Referência: Lei Complementar nº 140/2011, Objetivo: orientar avaliação de competência.)
- Sim Não - O empreendimento está localizado ou desenvolvido em 2 (dois) ou mais Estados? (Referência: Lei Complementar nº 140/2011, Objetivo: orientar avaliação de competência.)
- Sim Não - O projeto caracteriza-se como uma implantação ou intervenções que tornarão a via navegável? (Referência: Decreto 8.437/2015. Objetivo: análise de competência)
- Sim Não - As intervenções previstas aumentarão a capacidade instalada? Qual o somatório dos trechos onde acontecerão intervenções? (Referência: Decreto 8.437/2015. Objetivo: análise de competência)
- Sim Não - O empreendimento realiza escoamento de hidrocarbonetos fluidos se integrando, direta e concomitantemente, as etapas de produção (perfuração de poços, sistema de produção/beneficiamento)? (Referência: Decreto 8.437/2015. Objetivo: análise de competência)

Este formulário de Solicitação de Licenciamento Ambiental (Ficha de Caracterização de Atividades - FCA) deve ser preenchido integralmente.

Todas as informações declaradas são de responsabilidade do empreendedor e empresa detentora da titularidade do empreendimento (CNPJ).

A omissão ou declaração falsa de informações impedirá a análise desta solicitação de licenciamento ambiental pelo IBAMA, sem prejuízo a outras penalidades previstas no Decreto-lei nº 2848/1940 (Código Penal) e Lei 9.605/1998 (Crimes Ambientais).

A Ficha de Caracterização de Atividades (FCA) é o documento eletrônico a ser preenchido para a Solicitação de Instauração de Processo de Licenciamento. A FCA não poderá ser editada após a confirmação de conclusão envio ao IBAMA.