



FICHA DE CARACTERIZAÇÃO DE ATIVIDADE - FCA

FCA nº : 146528/2018

Data do Protocolo da FCA : 09/10/2018

Nº Acompanhamento : 0015bbce616473dc

DADOS DO INTERESSADO

Empreendedor: 1º BATALHÃO FERROVIARIO

CNPJ: 07.517.504/0001-22

Razão Social: 1º BATALHÃO FERROVIARIO

Porte da Empresa: Entidade Pública

CARACTERIZAÇÃO DO PROJETO


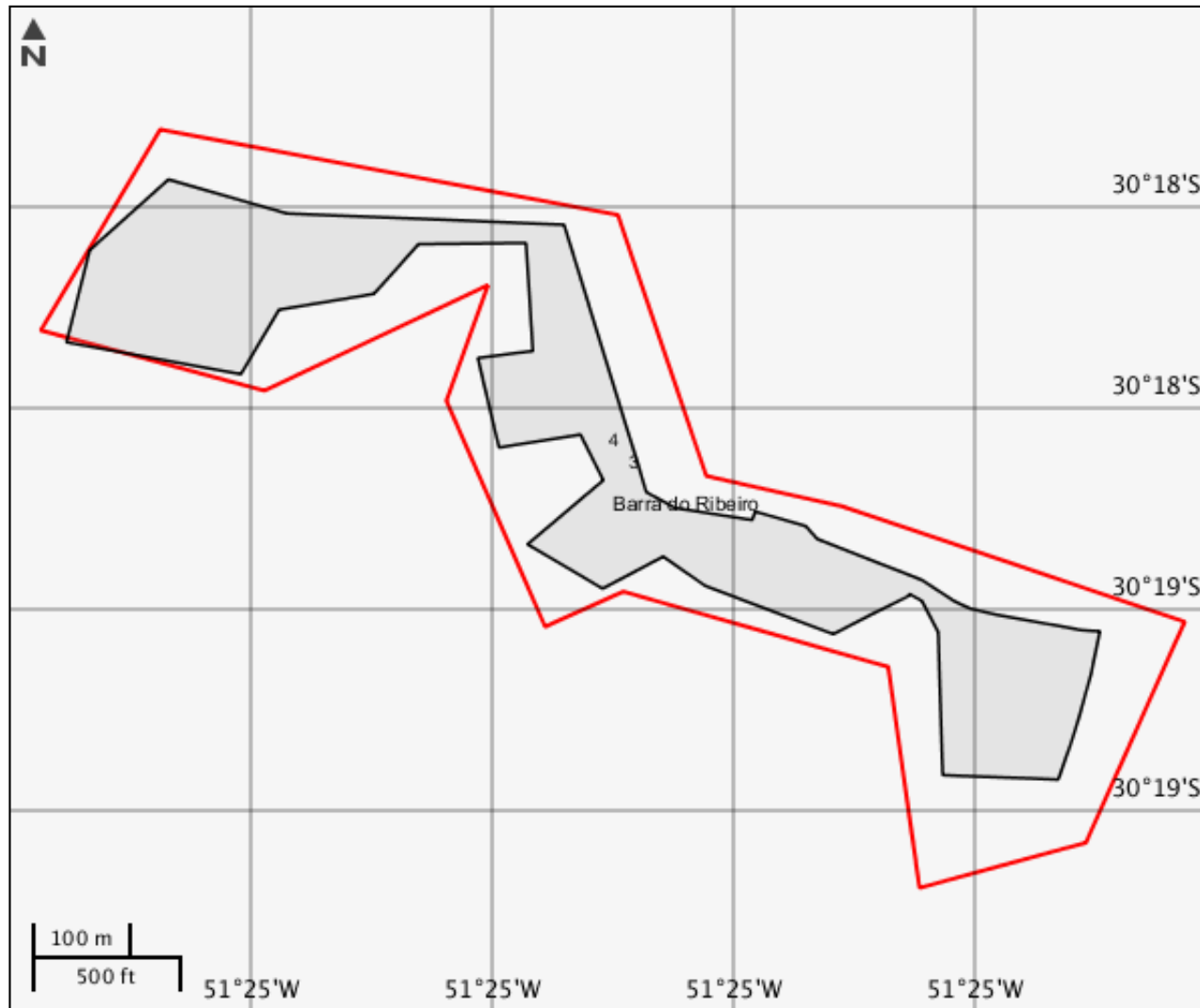
Setor: Transporte

Tipologia: Estruturas Rodoviárias

Nome do Empreendimento: Rodovia_BR116_RS_Duplicação_Lote_1_e_2

Descrição do Projeto (Atividade/Empreendimento): Obra de Pavimentação da Duplicação da BR - 116 no trecho compreendido entre os Km 300,54, do município de Guaíba (RS), ao Km 351,34 Tapes (RS). Obra de Cooperação entre o Exército Brasileiro e o DNIT (Departamento Nacional de Infraestrutura de Transportes). OBS: Às áreas de Apoio já possuem processos abertos conforme abaixo: 02001.002669/2013-84 BR-116/RS - Lote 1 - Jazida EC 25 02001.002787/2013-92 BR-116/RS - Lote 1 ç Canteiro 02001.002527/2013-17 BR-116/RS - Lote 1 ç Pedreira P2

LOCALIZAÇÃO DO EMPREENDIMENTO E DA ÁREA DE ESTUDO PROPOSTA



ELEMENTOS DO PROJETO

Área de Apoio

Estrutura 1

Nome	Categoria	Desc categoria	Material jazida
Jazida Km 311	Jazidas		Material de primeira categoria 163928.00 m ³
Área (m ²)	Em faixa de domínio?	Tipo intervenção	Situação
20491,05	Não	Reativação	Desativada

Estrutura 2

Nome	Categoria	Desc categoria	Material jazida
jazida km 351	Jazidas		material de primeira categoria 9088m ³
Área (m ²)	Em faixa de domínio?	Tipo intervenção	Situação
2272,06	Não	Reativação	Desativada

Área de Estudo

Estrutura 3

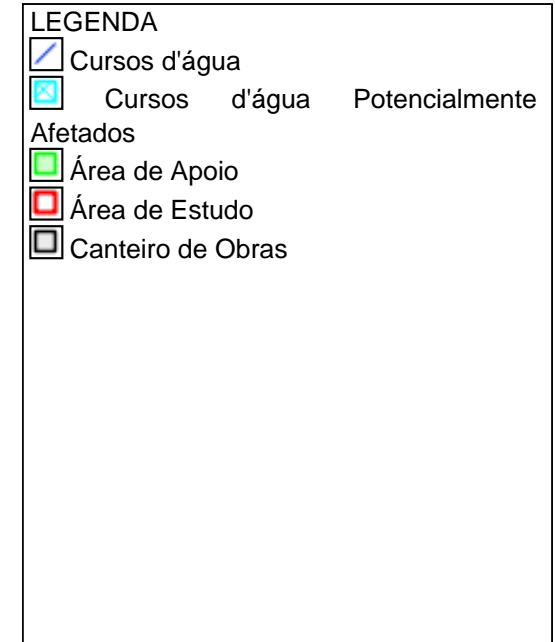
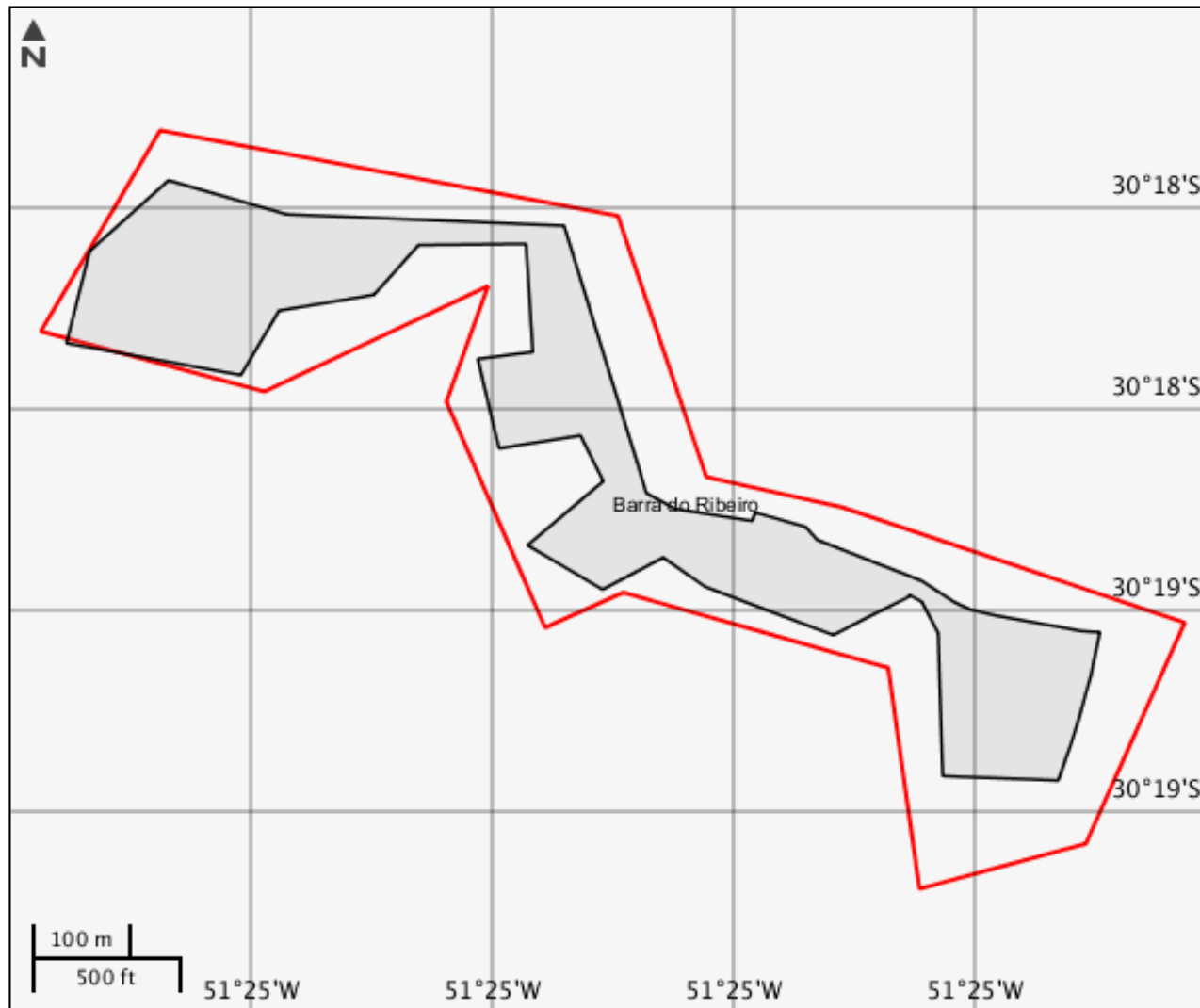
Canteiro de Obras

Estrutura 4

Nome	Área (m ²)	Descrição	Tipo intervenção
Canteiro de Obras	0	Perímetro do Canteiro de Obras Pedreira e Britador	Reativação
Situação	-	-	-
Desativada	-	-	-

CARACTERIZAR ÁREA DE ESTUDO - MAPAS TEMÁTICOS


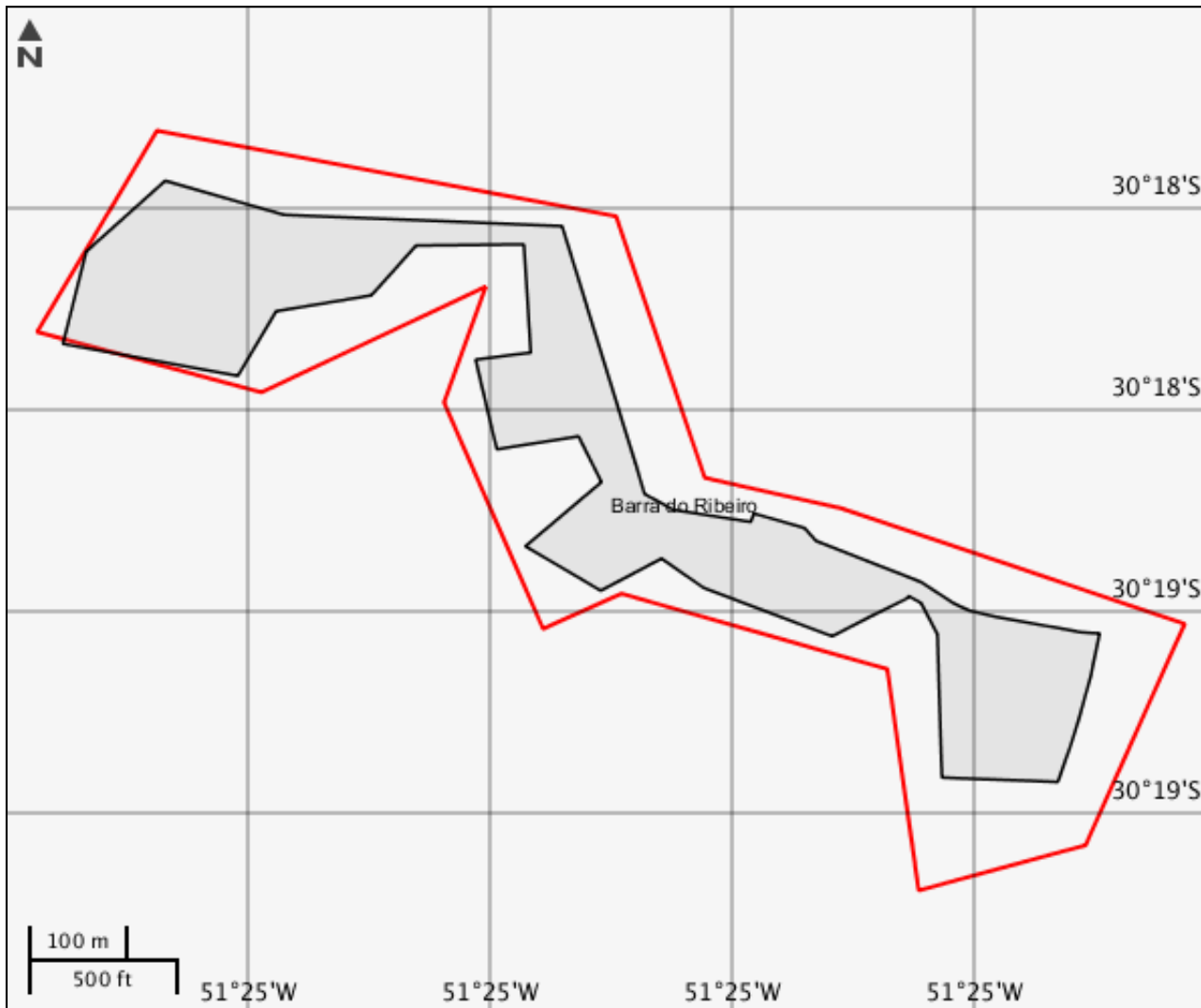
Mapa Temático Cursos d'água



Cursos d'água

Nenhum alvo potencial foi declarado pelo empreendedor para esse tema.

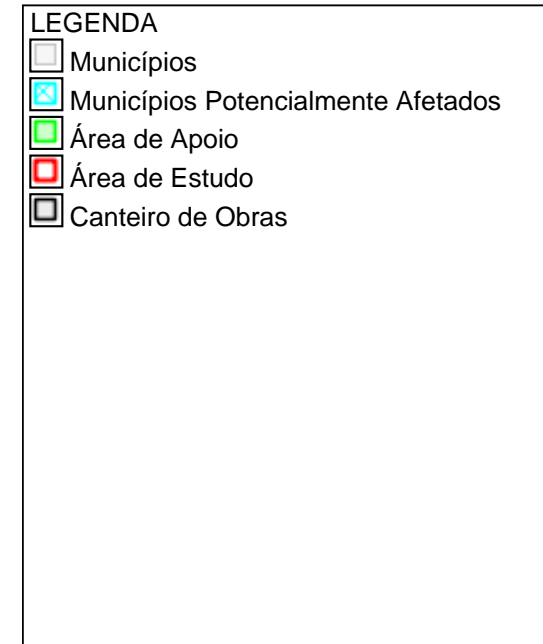
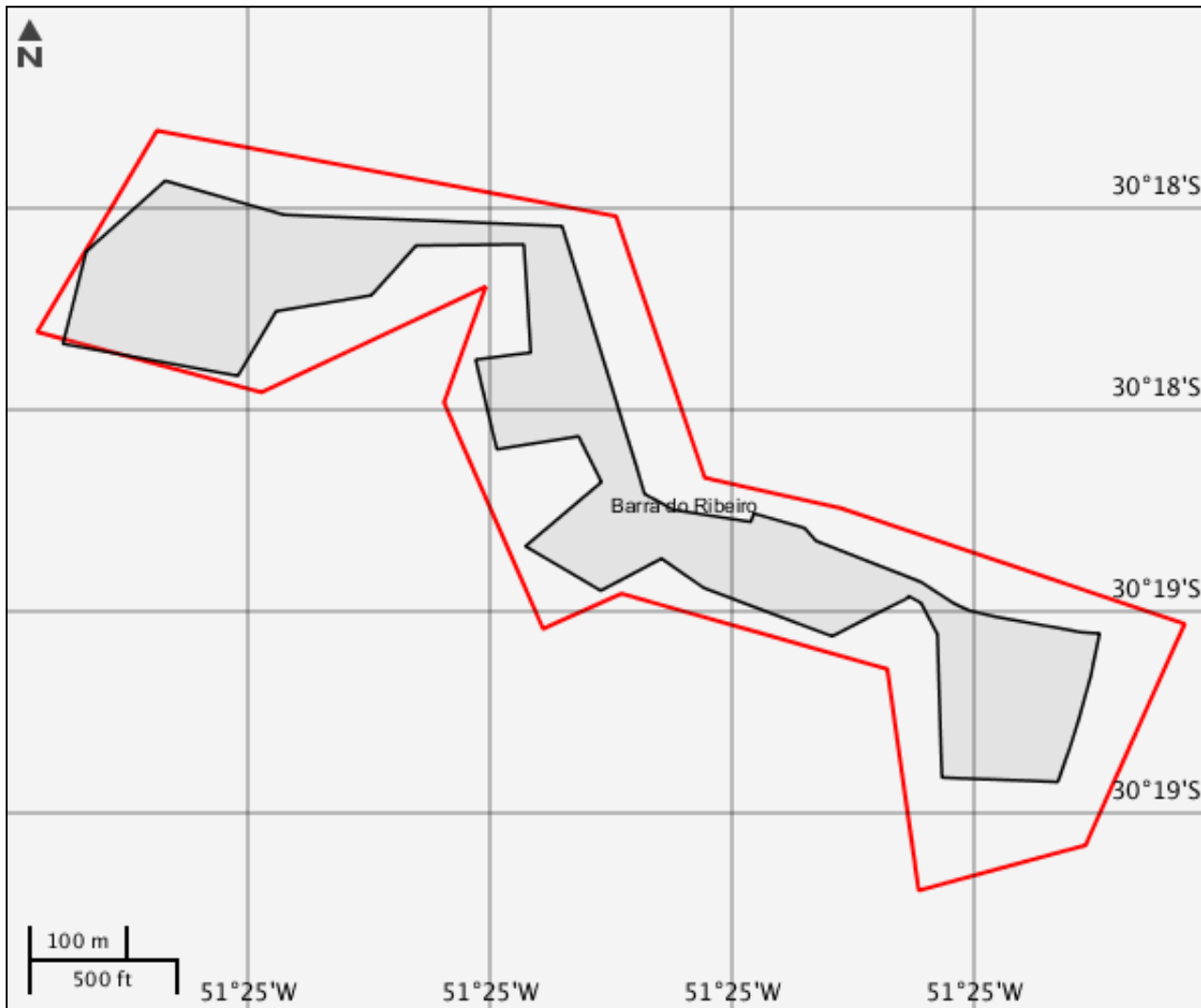
Mapa Temático Massa d'água



Massa d'água

Nenhum alvo potencial foi declarado pelo empreendedor para esse tema.

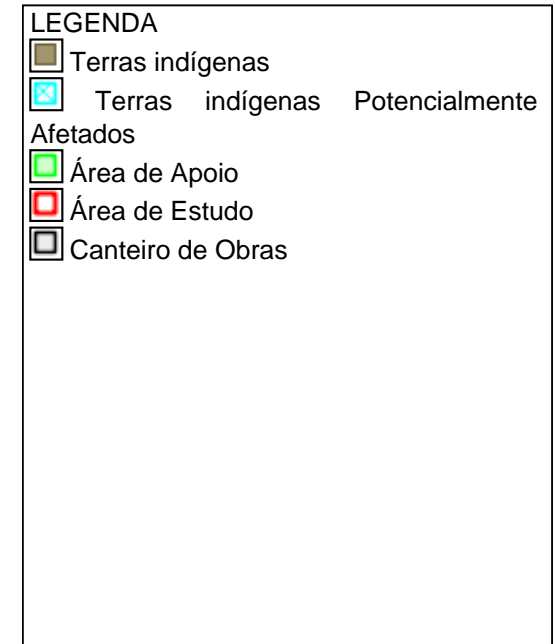
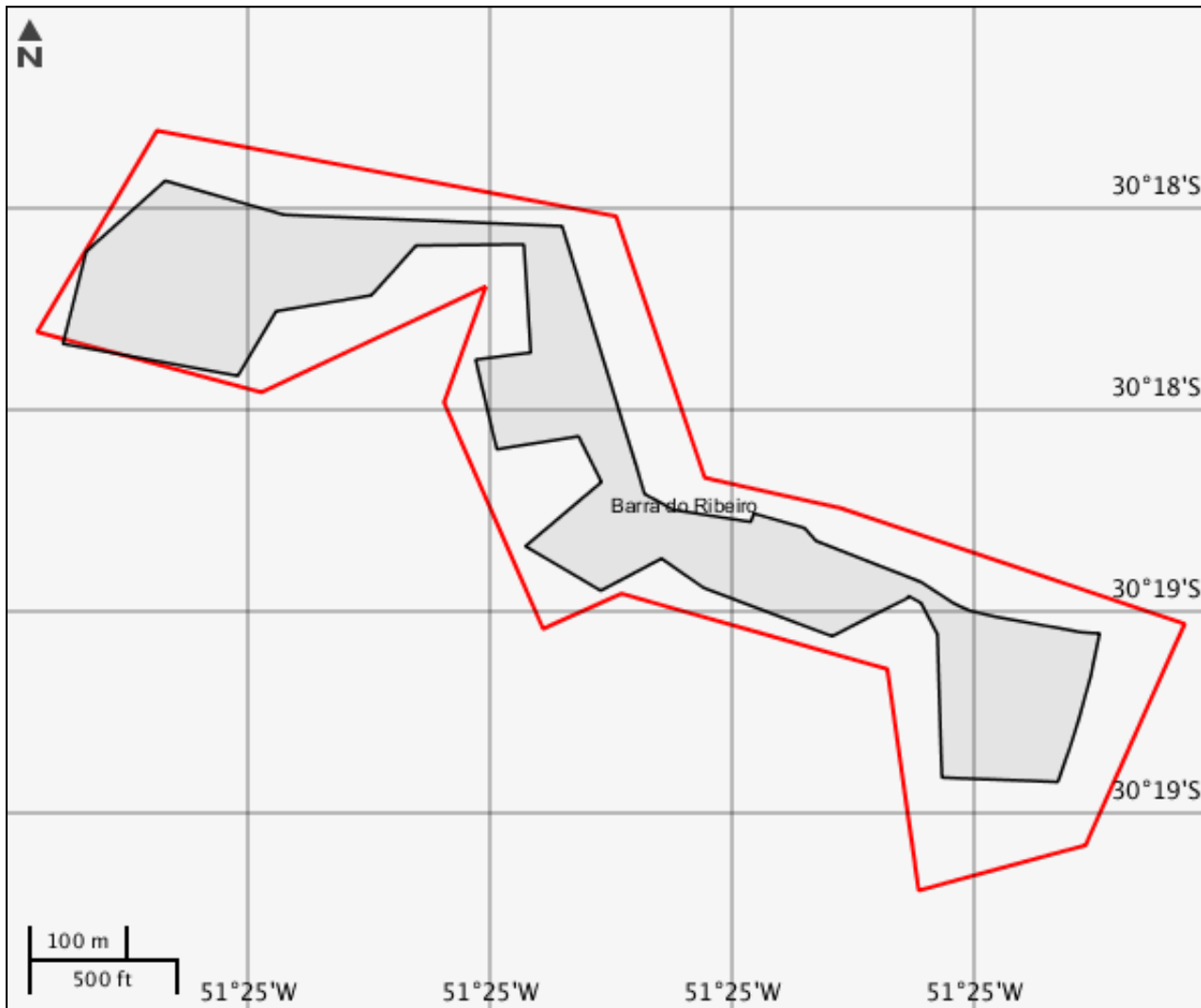
Mapa Temático Municípios



Municípios

Nenhum alvo potencial foi declarado pelo empreendedor para esse tema.

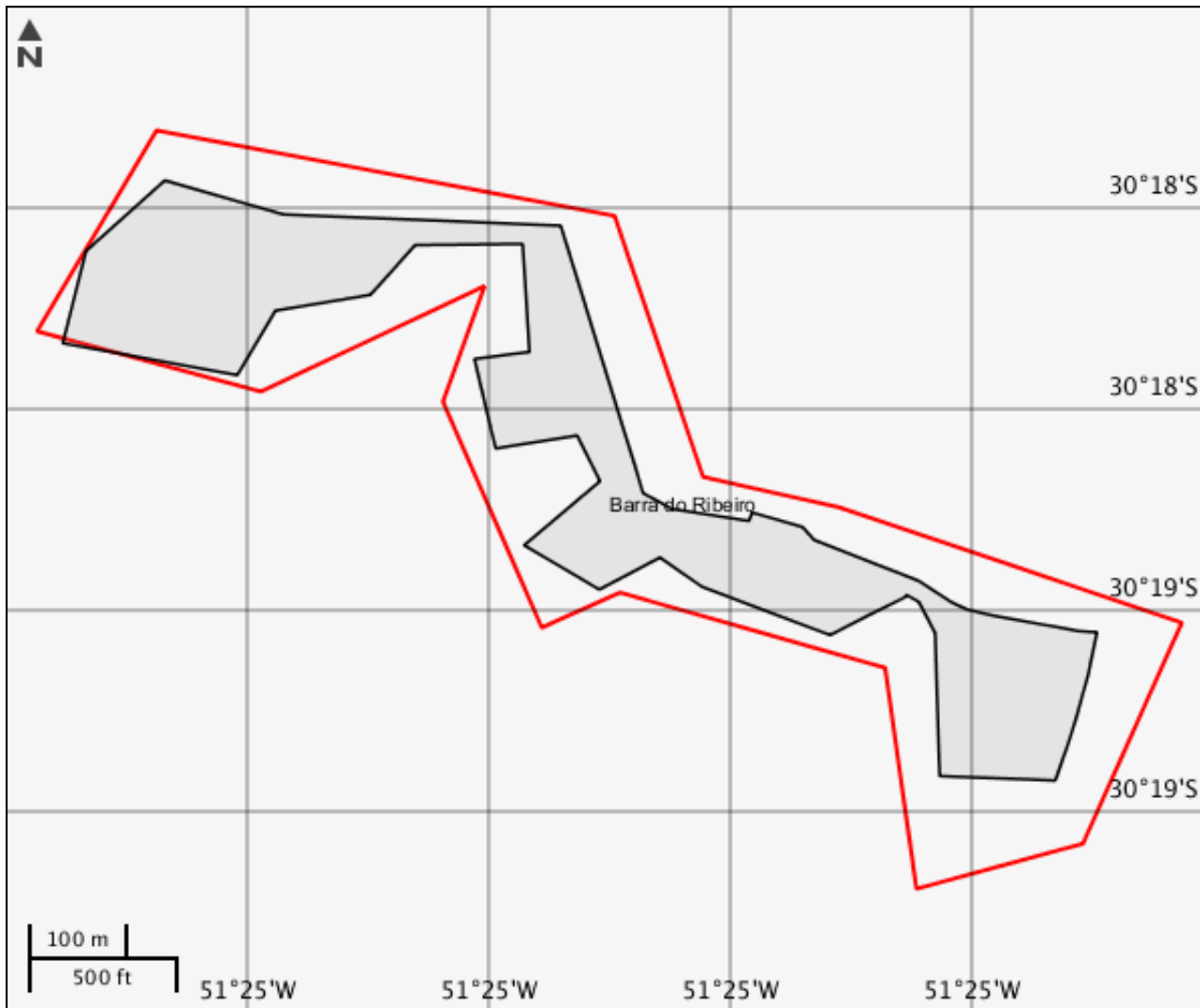
Mapa Temático Terras indígenas



Terras indígenas

Nenhum alvo potencial foi declarado pelo empreendedor para esse tema.

Mapa Temático Unidades de conservação



LEGENDA

Unidades de conservação

- Unidade de Proteção Integral
- Unidade de Uso Sustentável

UC Potencialmente Afetado(s)

■ Área de Apoio

■ Área de Estudo

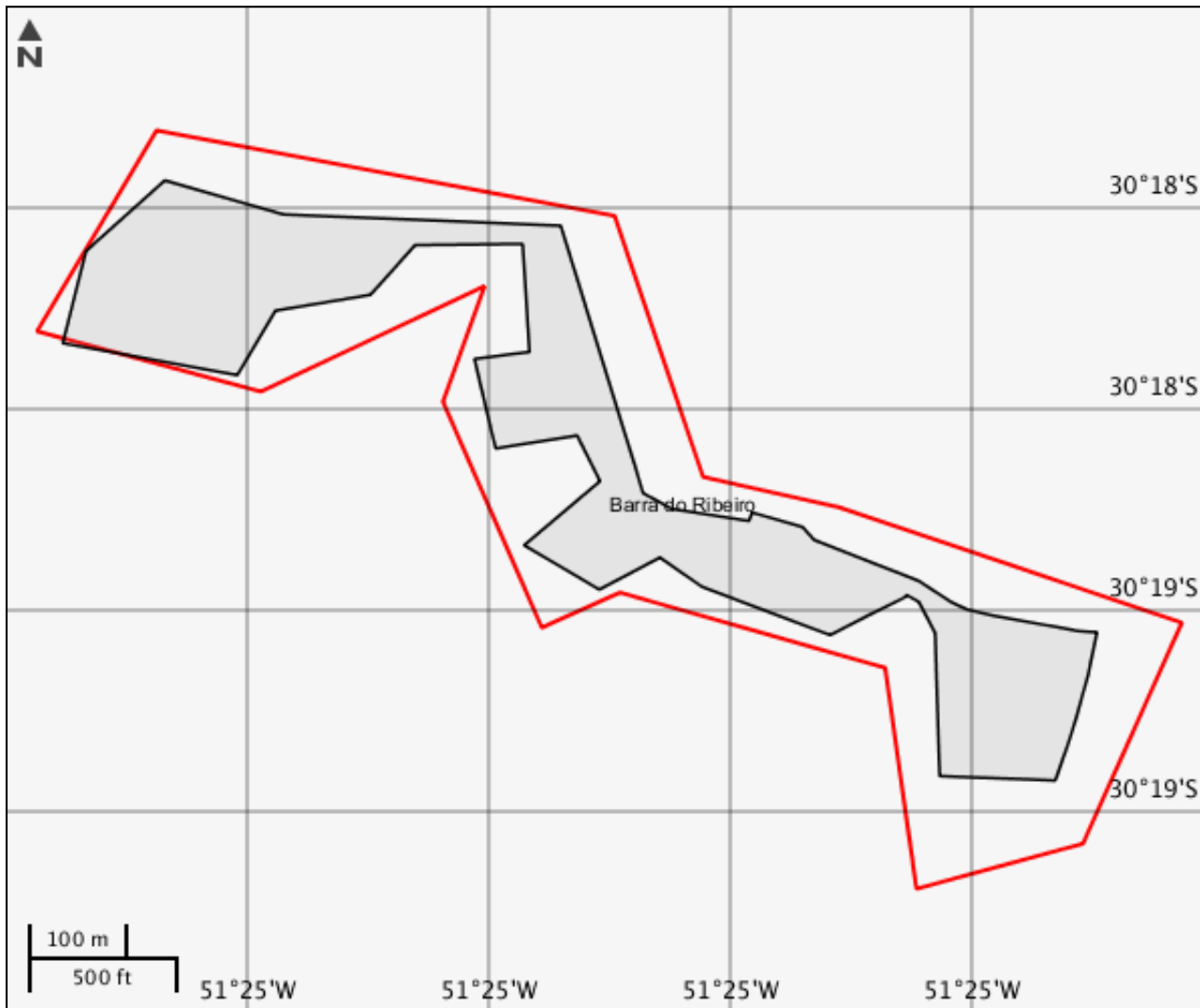
■ Canteiro de Obras

■ UC Desenhadas

Unidades de conservação

Nenhum alvo potencial foi declarado pelo empreendedor para esse tema.

Mapa Temático Amazônia legal



LEGENDA

- Amazônia legal
- Amazônia legal Potencialmente Afetados
- Área de Apoio
- Área de Estudo
- Canteiro de Obras

CARACTERIZAR ÁREA DE ESTUDO - QUESTIONÁRIO**Meio Biótico**

- Sim Não - O projeto implica supressão de vegetação primária ou vegetação secundária em estágio avançado de regeneração do Bioma Mata Atlântica?
- Sim Não - O projeto é localizado ou desenvolvido (total ou parcialmente) em Unidade de Conservação instituída pela União? (exceto em Áreas de Proteção Ambiental - APA, conforme Lei Complementar nº 140/2011)
- Sim Não - O projeto afeta Unidade de Conservação - UC ou sua Zona de Amortecimento - ZA (municipal, estadual ou federal)? Inexistindo ZA, deverá ser considerada a faixa de 3 mil metros a partir do limite da UC, exceto APA e RPPN

Meio Socioeconômico

- Sim Não - Há previsão de impacto (direto ou indireto) em centro histórico tombado?
- Sim Não - Há previsão de impacto (direto ou indireto) em Terras Indígenas, nos termos da legislação vigente?
- Sim Não - Há previsão de impacto (direto ou indireto) em Terras Quilombolas, nos termos da legislação vigente?
- Sim Não - Há previsão de impacto ambiental (direto ou indireto) em bens culturais acautelados em âmbito Federal, nos termos da legislação vigente?
- Sim Não - Há previsão de impacto (direto ou indireto) em área urbana?
- Sim Não - Há previsão de impacto (direto ou indireto) em centro histórico urbano?
- Sim Não - O projeto implica remoção da população?

Meio Físico

- Sim Não - Há previsão de impacto (direto ou indireto) em meio aquático?
- Sim Não - Há previsão de impacto (direto ou indireto) em Cavidades Naturais Subterrâneas?

Outras Informações

- Sim Não - O empreendimento se encontra total ou parcialmente localizado dentro da Amazônia Legal?
- Sim Não - O empreendimento se encontra parcialmente implantado, em leito natural?
- Sim Não - A malha rodoviária à qual se insere o presente empreendimento, encontra-se com processo de licenciamento aberto (ordinário ou de regularização) no Ibama ou outro órgão de meio ambiente?
- Sim Não - Este é um empreendimento de caráter militar? (Leis Complementares nº 097/1999 e nº 140/2011)
- Sim Não - O projeto será desenvolvido dentro da faixa de domínio preexistente?

Este formulário de Solicitação de Licenciamento Ambiental (Ficha de Caracterização de Atividades - FCA) deve ser preenchido integralmente.

Todas as informações declaradas são de responsabilidade do empreendedor e empresa detentora da titularidade do empreendimento (CNPJ).

A omissão ou declaração falsa de informações impedirá a análise desta solicitação de licenciamento ambiental pelo IBAMA, sem prejuízo a outras penalidades previstas no Decreto-lei nº 2848/1940 (Código Penal) e Lei 9.605/1998 (Crimes Ambientais).

A Ficha de Caracterização de Atividades (FCA) é o documento eletrônico a ser preenchido para a Solicitação de Instauração de Processo de Licenciamento. A FCA não poderá ser editada após a confirmação de conclusão envio ao IBAMA.