



FICHA DE CARACTERIZAÇÃO DE ATIVIDADE - FCA

FCA nº : 146492/2018

Data do Protocolo da FCA : 30/01/2019

Nº Acompanhamento : 0015c51b3d5272b4

DADOS DO INTERESSADO

Empreendedor: COMANDO DO EXERCITO

CNPJ: 00.394.452/0227-60

Razão Social: COMANDO DO EXERCITO

Porte da Empresa: Entidade Pública

CARACTERIZAÇÃO DO PROJETO

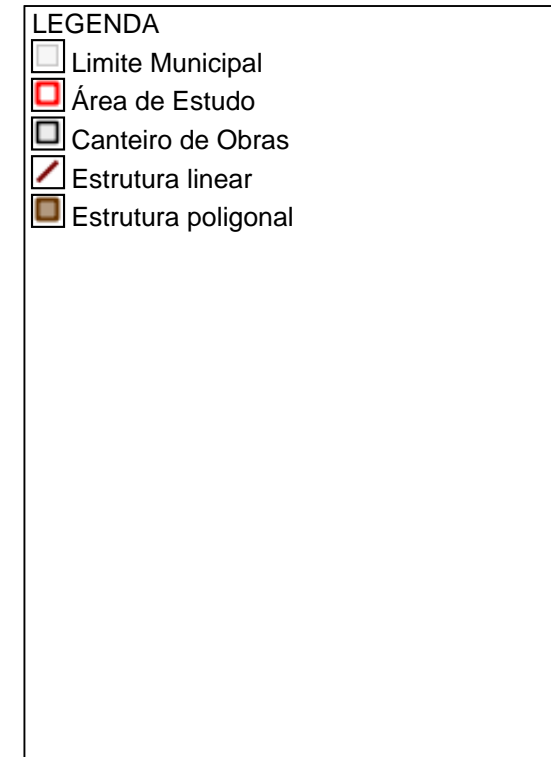
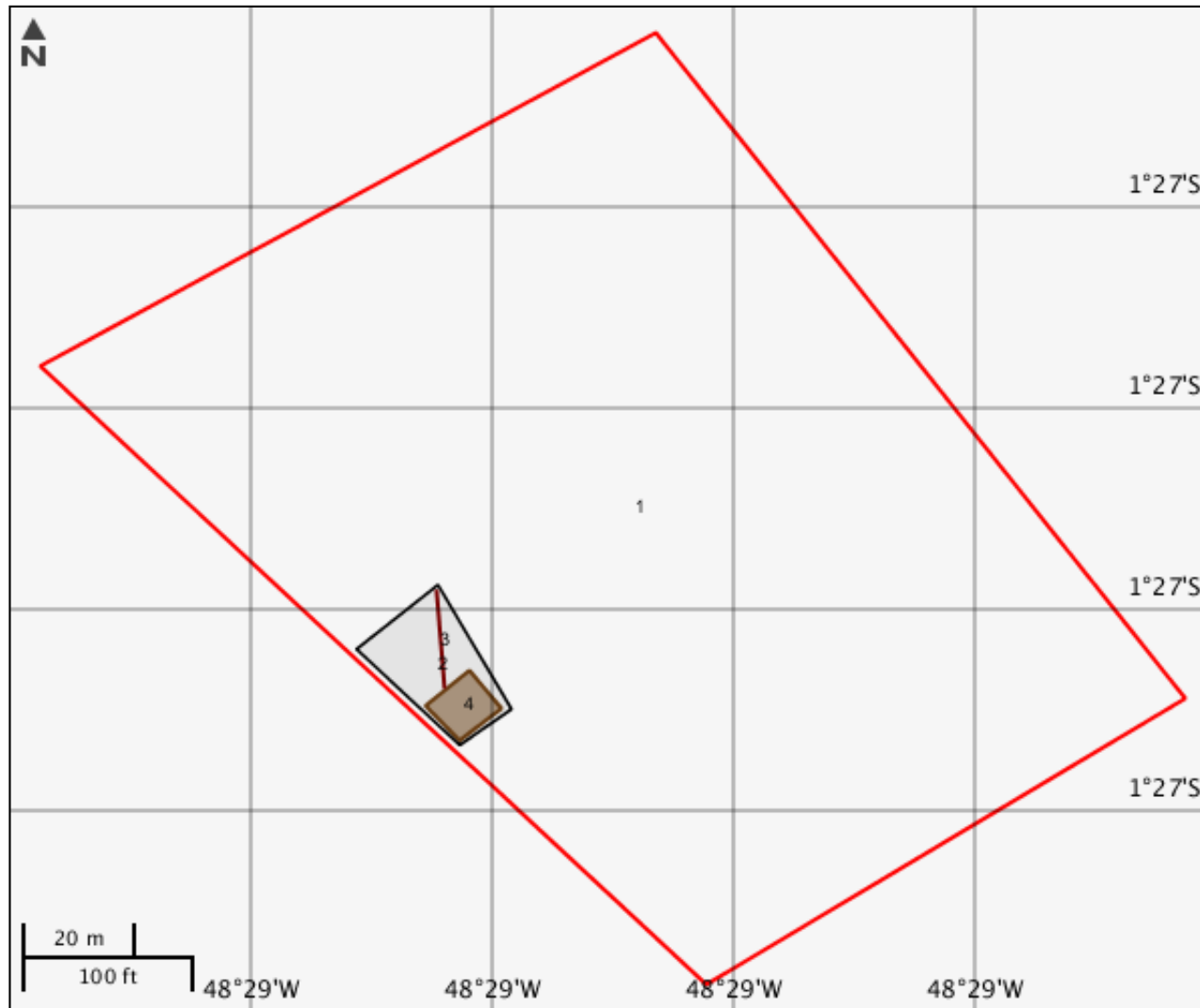
Setor: Outras

Tipologia: Outras

Nome do Empreendimento: Estação de Tratamento de Esgoto do Comando da 8ª Região Militar

Descrição do Projeto (Atividade/Empreendimento): A ESTAÇÃO DE TRATAMENTO DE ESGOTO ATENDERÁ UM TOTAL DE 700 FUNCIONÁRIOS E 25 VISITANTES, GERANDO UM VOLUME DE 63.700 LITROS POR DIA. A ÁREA DE INSTALAÇÃO DA ETE OCORRERÁ EM UM QUARTEL, NÃO SERÁ NECESSÁRIO SUPRIMIR A ÁREA E O EFLUENTE TRATADO SERÁ LIGADO NA REDE DE ESGOTO DO MUNICÍPIO APÓS ANUÊNCIA DA SECRETARIA DE SANEAMENTO. A ETE PROPOSTA SERÁ COMPACTA E POSSIVELMENTE COMPOSTA PELO SISTEMA PRÉ-TRATAMENTO; ESTAÇÃO ELEVATÓRIA DE ESGOTO DE ENTRADA; DUAS ETAPAS DE TRATAMENTO, SENDO ESTES: UM REATOR ANAERÓBIO DE FLUXO ASCENDENTE (UASB) E UM FILTRO AERÓBIO SUBMERSO (FAS) COM DECANTADOR CONCÊNTRICO. TERÁ UM TANQUE DE CONTATO; UM FILTRO DE BIOGÁS E UMA ESTAÇÃO ELEVATÓRIA DE SAÍDA.

LOCALIZAÇÃO DO EMPREENDIMENTO E DA ÁREA DE ESTUDO PROPOSTA



ELEMENTOS DO PROJETO

Área de Estudo

Estrutura 1

Canteiro de Obras

Estrutura 2

Nome	Área (m ²)	Descrição	Tipo intervenção
Canteiro de Obra da ETE	453	Canteiro de obra da Estação de Tratamento de Efluentes	Implantação
Situação	-	-	-
Em projeto	-	-	-

Estrutura linear

Estrutura 3

Nome	Descrição	Extensão (m)	Tipo intervenção
Tubulação finalística de condução dos efluentes	Tubulação de condução final dos efluentes gerados por todo o imóvel	21	Implantação
Situação	-	-	-
Em projeto	-	-	-

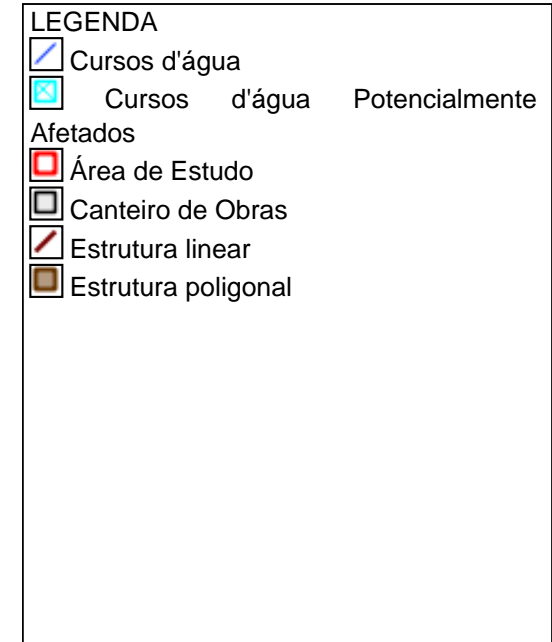
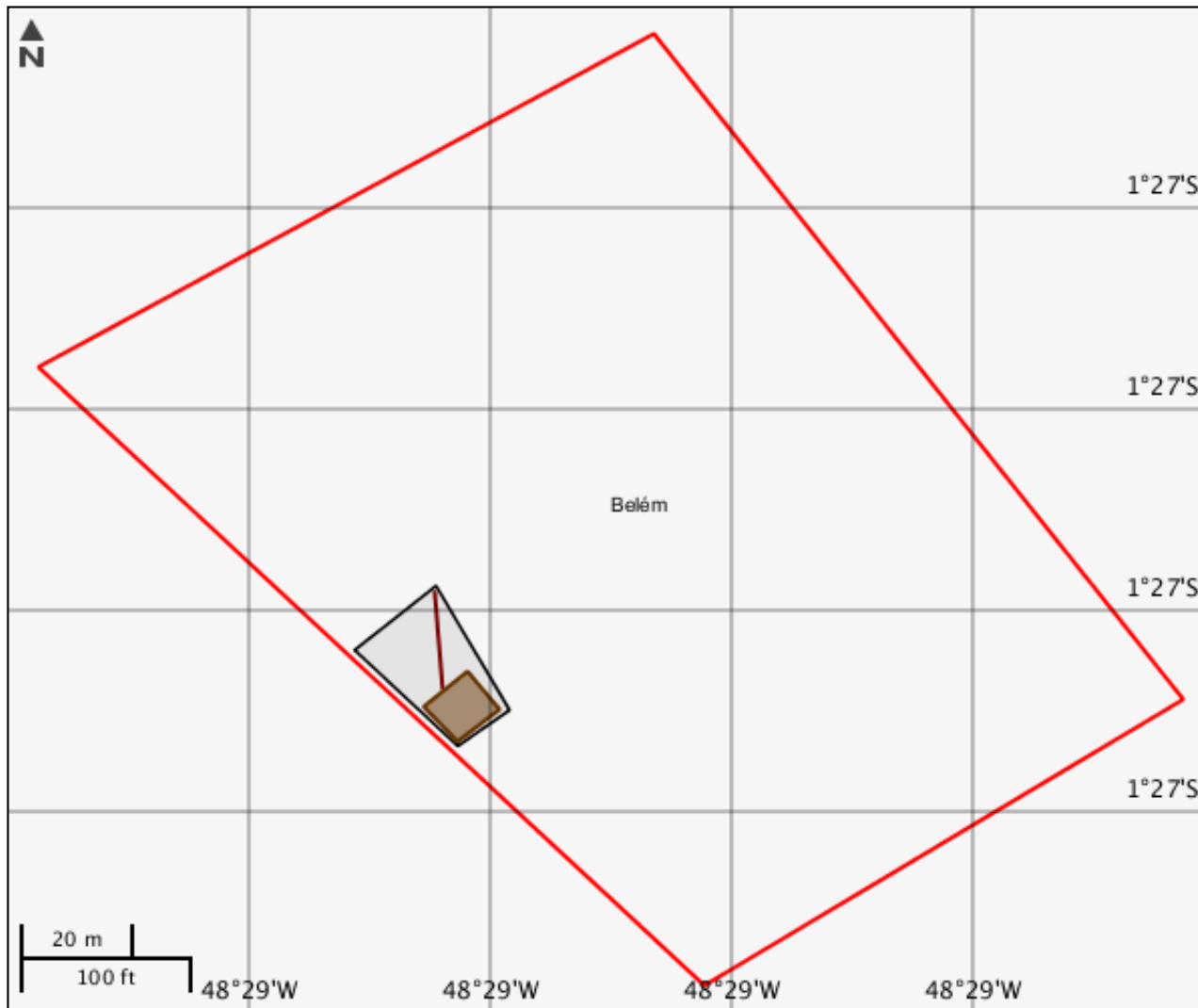
Estrutura poligonal

Estrutura 4

Nome	Descrição	Área (m ²)	Tipo intervenção
Estrutura destinada ao tratamento final	Estrutura destinada ao tratamento físico, químico e biológico dos efluentes produzidos pelo imóvel	103	Implantação
Situação	-	-	-
Em projeto	-	-	-

CARACTERIZAR ÁREA DE ESTUDO - MAPAS TEMÁTICOS

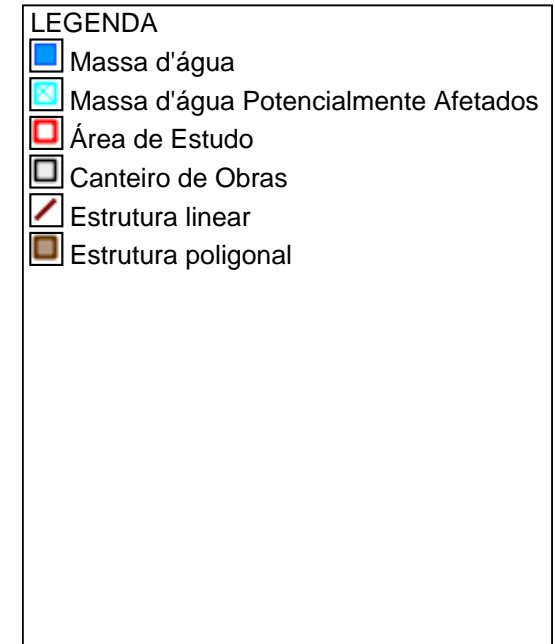
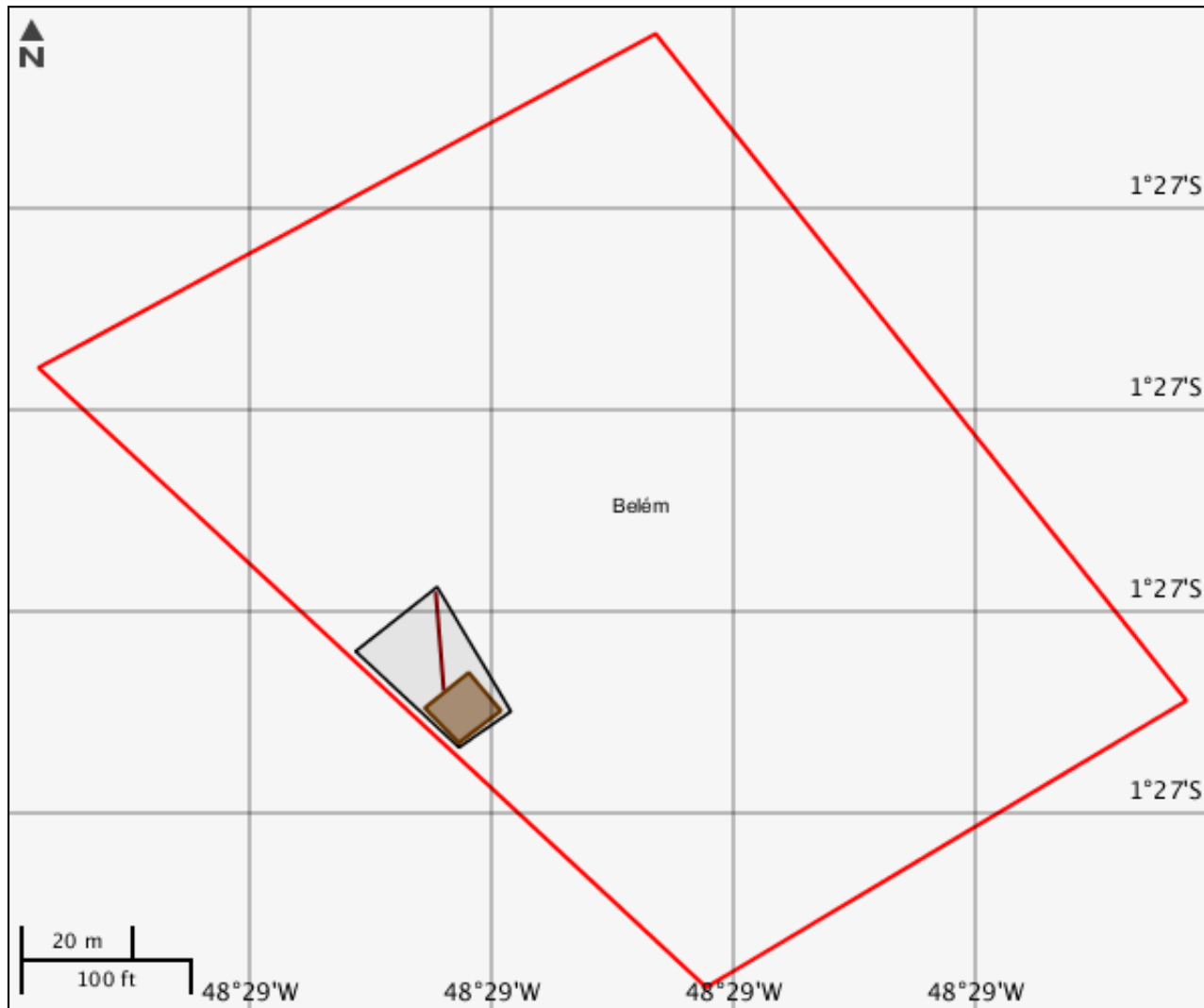
Mapa Temático Cursos d'água



Cursos d'água

Nenhum alvo potencial foi declarado pelo empreendedor para esse tema.

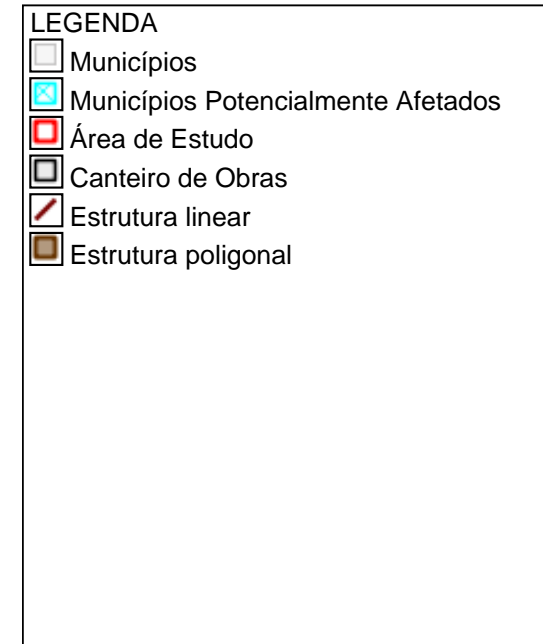
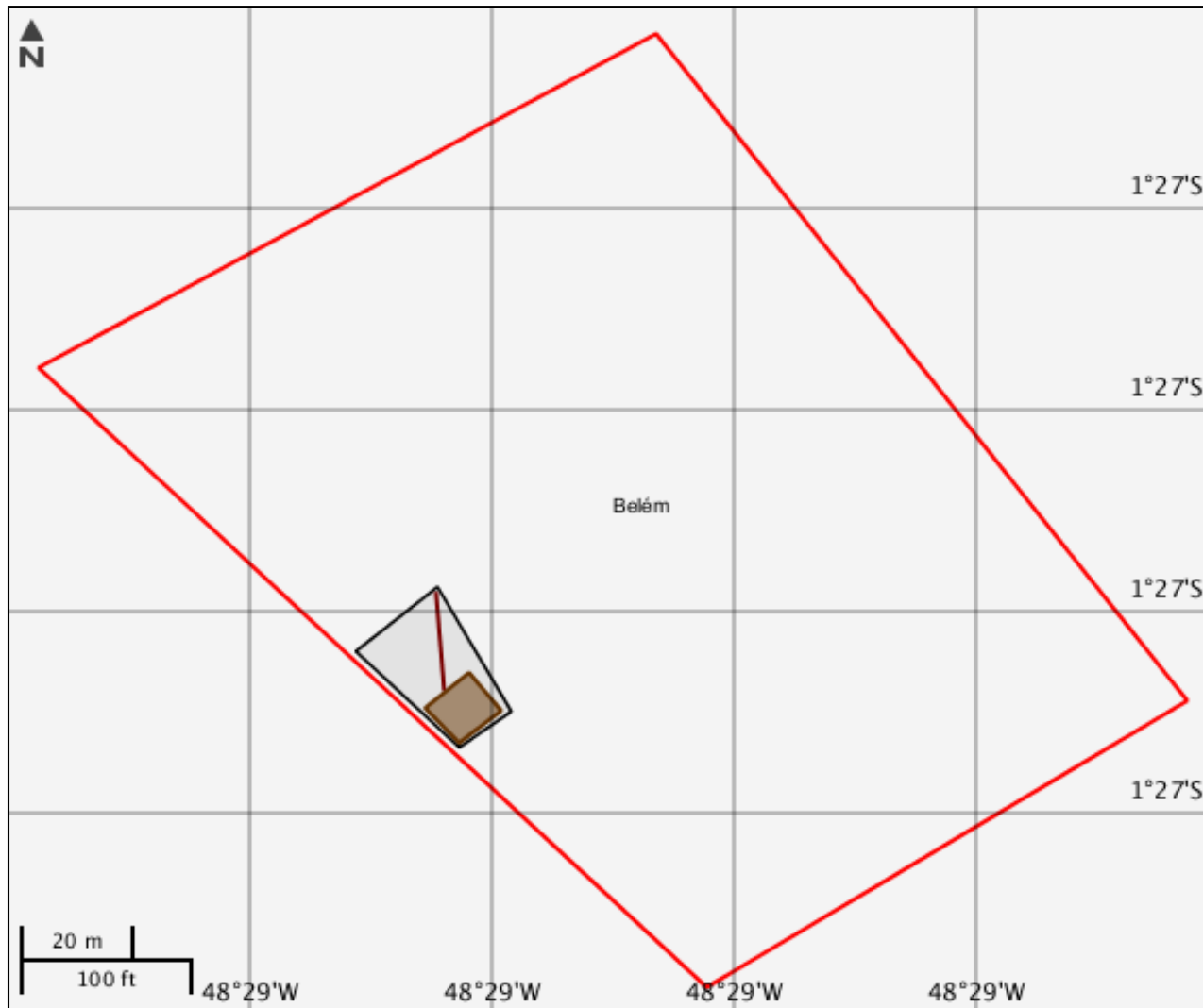
Mapa Temático Massa d'água



Massa d'água

Nenhum alvo potencial foi declarado pelo empreendedor para esse tema.

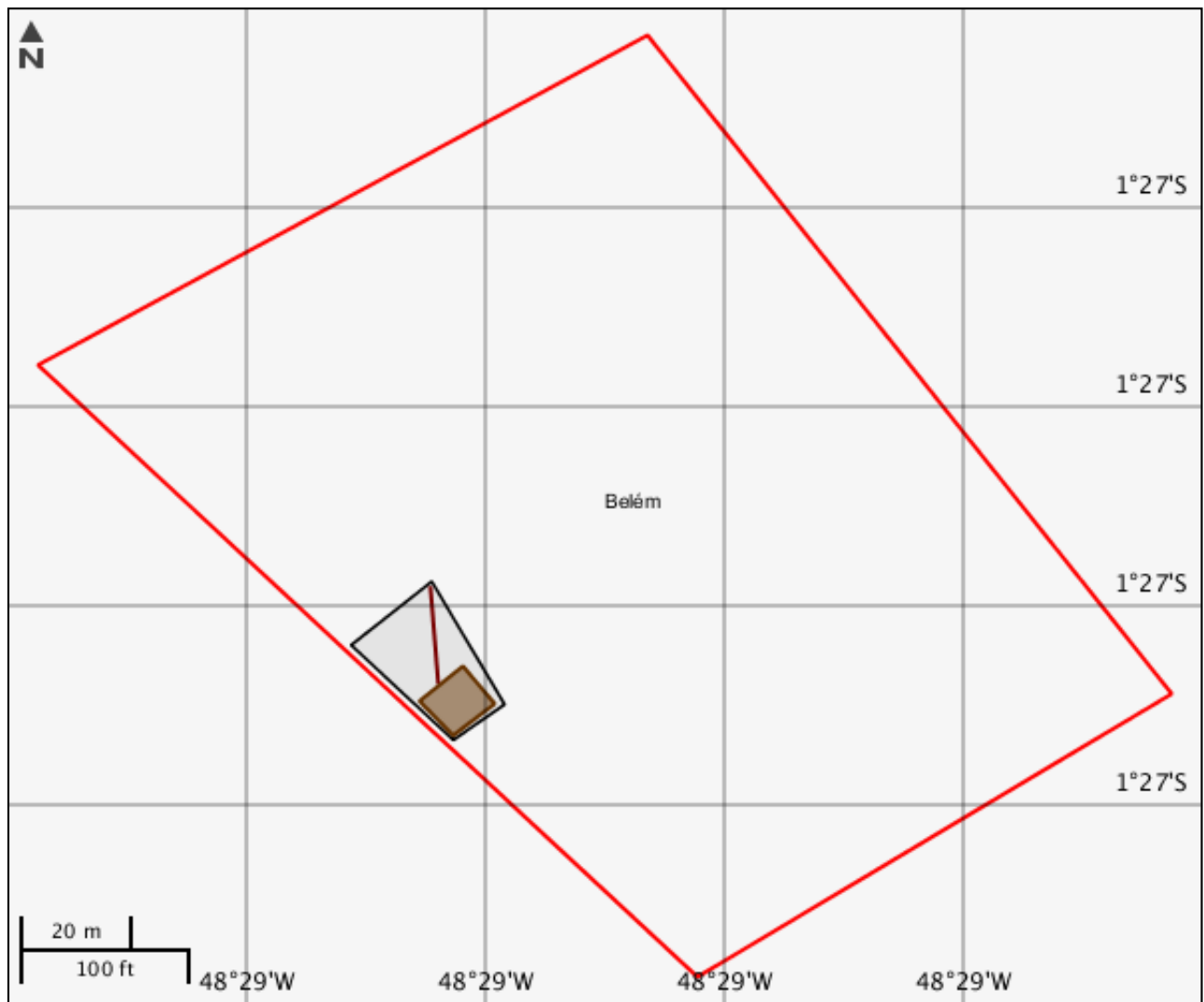
Mapa Temático Municípios









Municípios

Nenhum alvo potencial foi declarado pelo empreendedor para esse tema.

Mapa Temático Terras indígenas



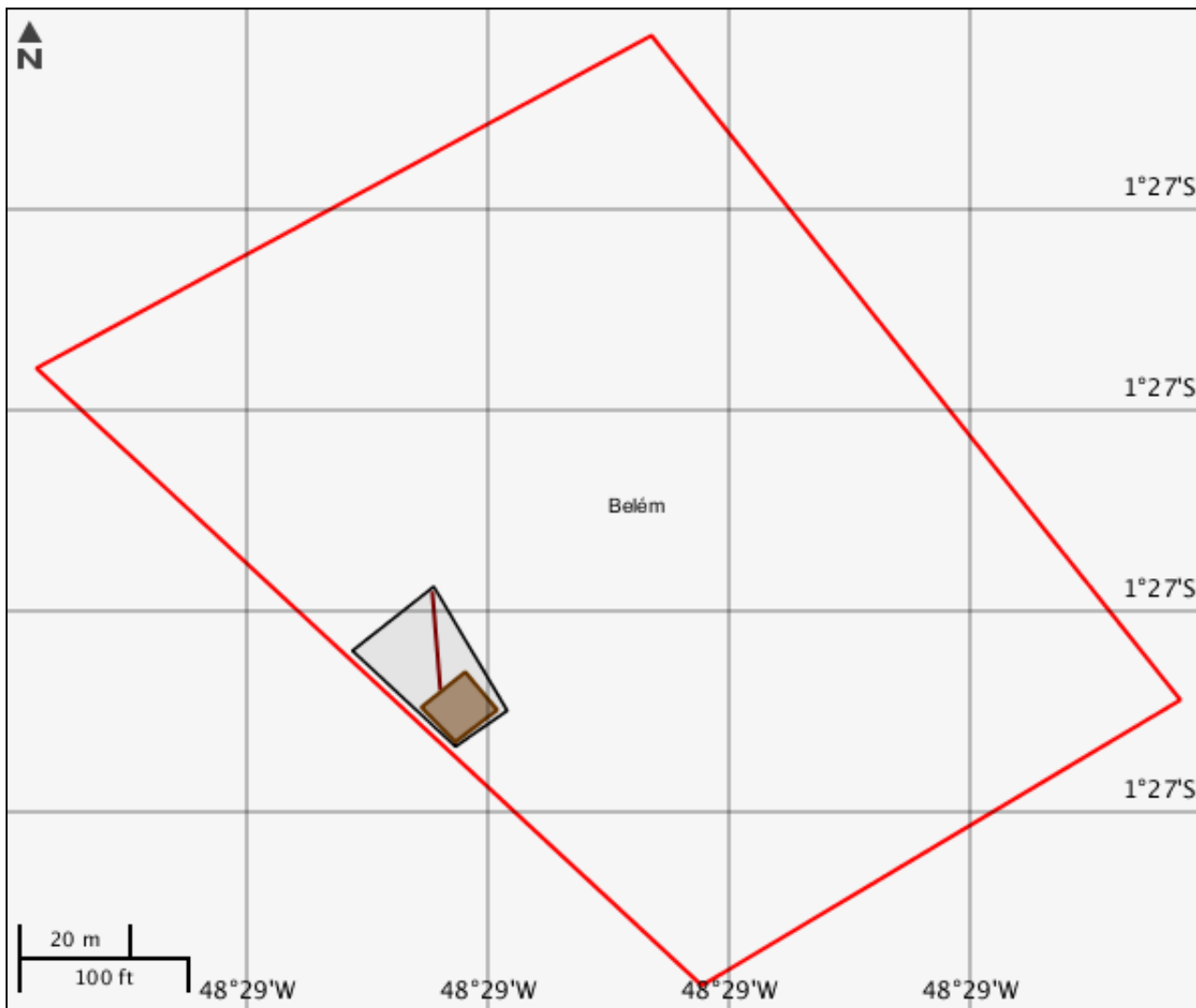
LEGENDA

-  Terras indígenas
-  Terras indígenas Potencialmente Afetados
-  Área de Estudo
-  Canteiro de Obras
-  Estrutura linear
-  Estrutura poligonal

Terras indígenas

Nenhum alvo potencial foi declarado pelo empreendedor para esse tema.

Mapa Temático Unidades de conservação



LEGENDA

Unidades de conservação

- Unidade de Proteção Integral
- Unidade de Uso Sustentável

☑ UC Potencialmente Afetado(s)

□ Área de Estudo

□ Canteiro de Obras

— Estrutura linear

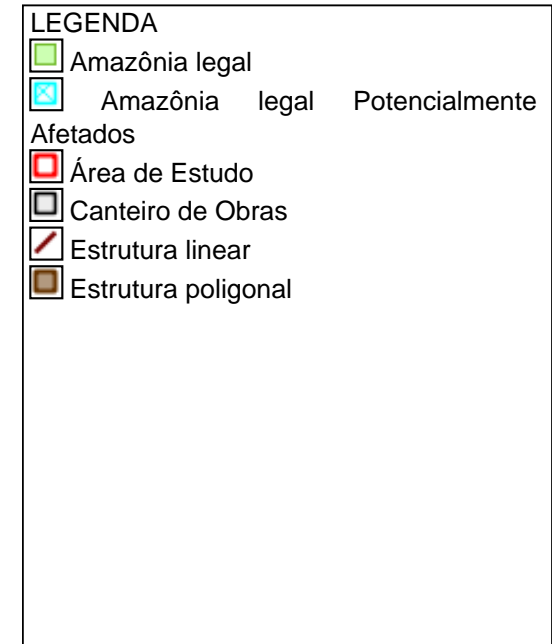
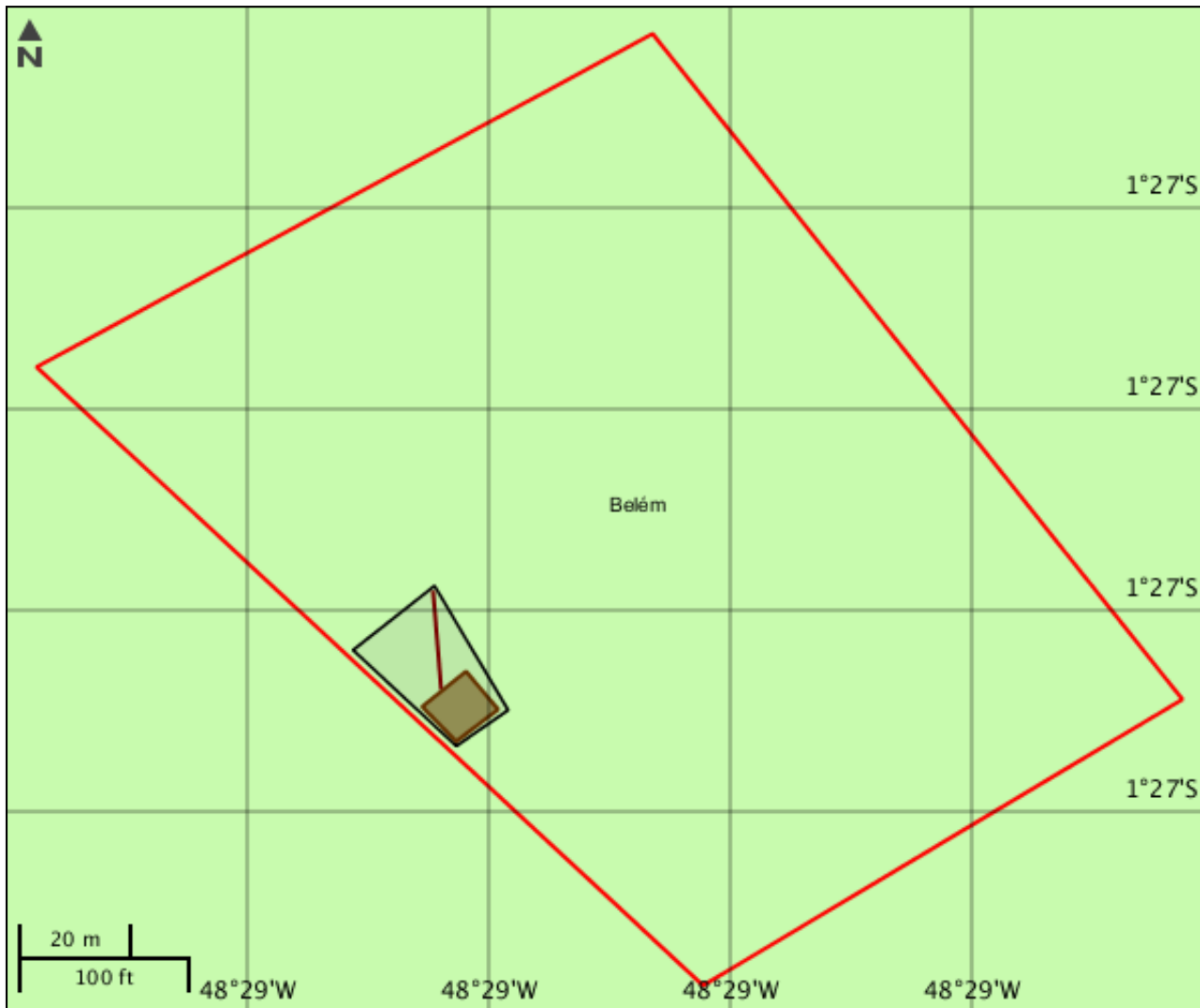
■ Estrutura poligonal

□ UC Desenhadas

Unidades de conservação

Nenhum alvo potencial foi declarado pelo empreendedor para esse tema.

Mapa Temático Amazônia legal



CARACTERIZAR ÁREA DE ESTUDO - QUESTIONÁRIO**Meio Biótico**

- Sim Não - Há previsão de impacto ambiental (direto ou indireto) à unidades de conservação de proteção integral, nos termos da legislação vigente?
- Sim Não - Há previsão de impacto ambiental (direto ou indireto) à sítios de reprodução e descanso identificados nas rotas de aves migratórias; endemismo restrito e espécies ameaçadas de extinção reconhecidas oficialmente?
- Sim Não - Há previsão de supressão de vegetação nativa na área do empreendimento?
- Sim Não - Há previsão de supressão de vegetação primária ou secundária em estágio avançado de regeneração da Mata Atlântica?

Meio Socioeconômico

- Sim Não - Há previsão de impacto (direto ou indireto) em Terras Indígenas, nos termos da legislação vigente?
- Sim Não - Há previsão de impacto (direto ou indireto) em Terras Quilombolas, nos termos da legislação vigente?
- Sim Não - Há previsão de impacto ambiental (direto ou indireto) em bens culturais acautelados em âmbito Federal, nos termos da legislação vigente?
- Sim Não - O empreendimento está localizado em Município pertencentes às áreas de risco ou endêmicas para malária?
- Sim Não - Há previsão de remoção de população que implique na inviabilização da comunidade?
- Sim Não - Há previsão de impacto socioambiental (direto ou indireto) nas atividades tradicionais, culturais, sociais, econômicas ou de lazer?
- Sim Não - Há previsão de impacto (direto ou indireto) em área urbana?
- Sim Não - Há previsão de impacto (direto ou indireto) em centro histórico urbano?
- Sim Não - Há previsão de impacto (direto ou indireto) em centro histórico tombado?

Meio Físico

- Sim Não - Há previsão de impacto (direto ou indireto) em meio aquático?
- Sim Não - Há previsão de impacto (direto ou indireto) em Cavidades Naturais Subterrâneas?
- Sim Não - Há registros de ocorrência de sismos na região do empreendimento?
- Sim Não - Há registros de dados meteorológicos e/ou da qualidade do ar na região do empreendimento?

Este formulário de Solicitação de Licenciamento Ambiental (Ficha de Caracterização de Atividades - FCA) deve ser preenchido integralmente.

Todas as informações declaradas são de responsabilidade do empreendedor e empresa detentora da titularidade do empreendimento (CNPJ).

A omissão ou declaração falsa de informações impedirá a análise desta solicitação de licenciamento ambiental pelo IBAMA, sem prejuízo a outras penalidades previstas no Decreto-lei nº 2848/1940 (Código Penal) e Lei 9.605/1998 (Crimes Ambientais).

A Ficha de Caracterização de Atividades (FCA) é o documento eletrônico a ser preenchido para a Solicitação de Instauração de Processo de Licenciamento. A FCA não poderá ser editada após a confirmação de conclusão envio ao IBAMA.