



FICHA DE CARACTERIZAÇÃO DE ATIVIDADE - FCA

FCA nº : 146447/2018

Data do Protocolo da FCA : 13/09/2018

Nº Acompanhamento : 0015b9a45e8e70a4

DADOS DO INTERESSADO

Empreendedor: TESC

CNPJ: 01.115.535/0001-70

Razão Social: TESC - TERMINAL SANTA CATARINA S/A

Porte da Empresa: Porte Grande

CARACTERIZAÇÃO DO PROJETO

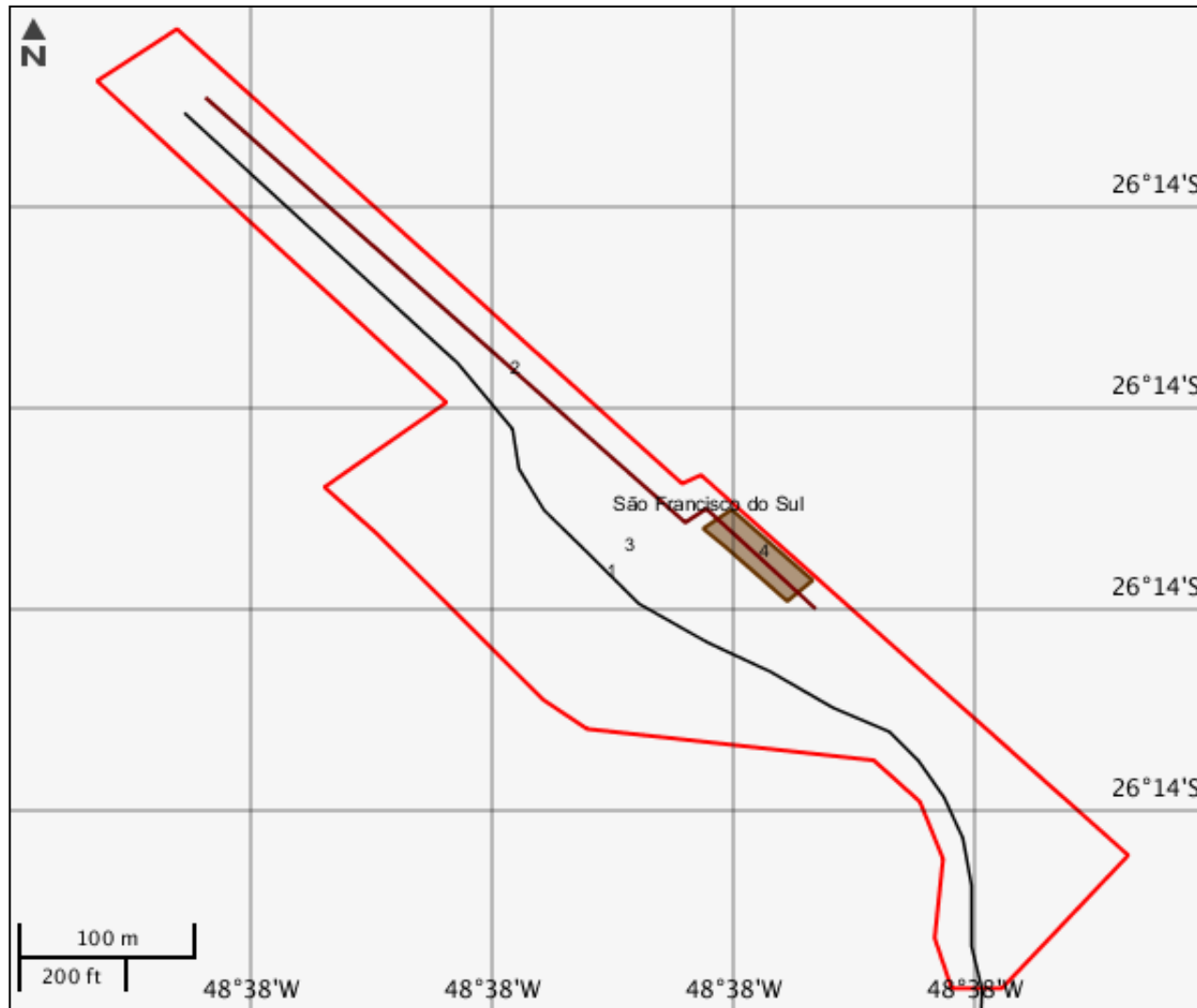
Setor: Outras

Tipologia: Outras






Nome do Empreendimento: Expansão TESC

Descrição do Projeto (Atividade/Empreendimento): O projeto consiste na instalação de um terminal graneleiro para exportação de graneis agrícolas com capacidade de 5 MTPA (Milhões de Toneladas por Ano). O terminal irá operar 24 horas por dia, 7 dias por semana, 12 meses por ano e 365 dias por ano. O novo terminal graneleiro fará o carregamento de grãos no berço 301 (interno), com capacidade para receber navios com capacidade de 125.000 DWT. Mesmo com a implantação do terminal de grãos, as operações de cargas gerais e contêineres serão mantidas, porém, feitas no berço externo devido a ocupação constante do berço 301. A chegada de grãos será via por rodovia e ferrovia. Portanto, o projeto prevê alterações nas entradas e saídas do terminal, além de modificações no sistema viário interno do terminal. A descarga de caminhões será feita através de dois tombadores com capacidade aproximada de seis caminhões/hora, cada. Para a chegada por ferrovia será implantado um ramal ferroviário sem interferências com as operações dos terminais existentes. A descarga dos vagões será feita através de um descarregador com capacidade para dois vagões simultâneos. A capacidade total de estocagem será de 63.000 toneladas de grãos. Para isso serão implantados três silos metálicos com capacidade unitária de 21.000 t. O carregamento dos navios será feito através de um shiploader tipo travelling.

LOCALIZAÇÃO DO EMPREENDIMENTO E DA ÁREA DE ESTUDO PROPOSTA



LEGENDA

-  Limite Municipal
-  Via de Acesso
-  Estrutura linear
-  Área de Estudo
-  Estrutura poligonal

ELEMENTOS DO PROJETO**Área de Estudo****Estrutura 3****Estrutura linear****Estrutura 2**

Nome	Descrição	Extensão (m)	Tipo intervenção
ESTEIRA	ESTEIRA PARA CARREGAMENTO DE GRÃOS	550	Implantação
Situação	-	-	-
Em projeto	-	-	-

Estrutura poligonal**Estrutura 4**

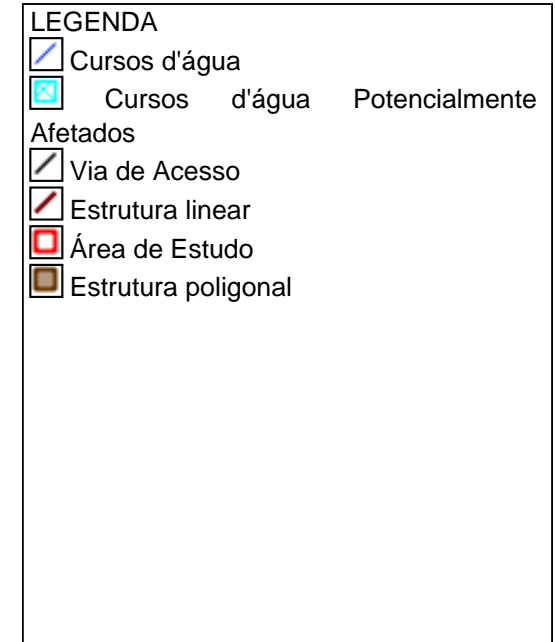
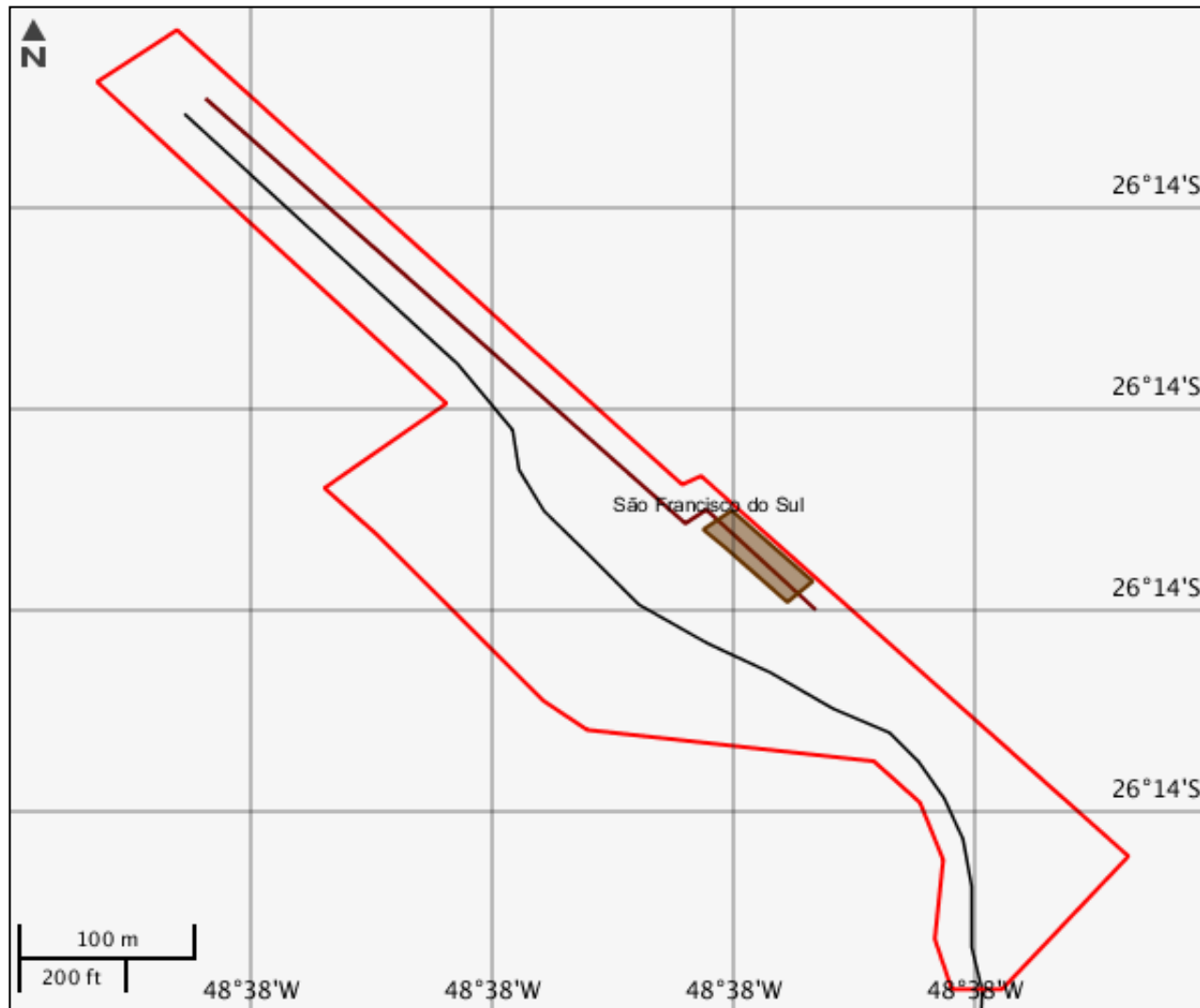
Nome	Descrição	Área (m²)	Tipo intervenção
SILOS	3 SILOS PARA ARMAZENAMENTO DE GRÃOS	3680	Implantação
Situação	-	-	-
Em projeto	-	-	-

Via de Acesso**Estrutura 1**

Extensão (km)	Largura (m)	Temporalidade	Tipo intervenção
1	4	Permanente	Implantação
Situação	-	-	-
Em projeto	-	-	-

CARACTERIZAR ÁREA DE ESTUDO - MAPAS TEMÁTICOS

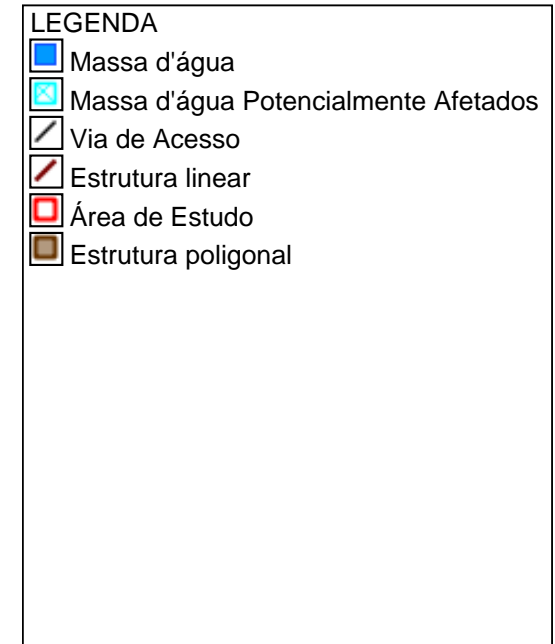
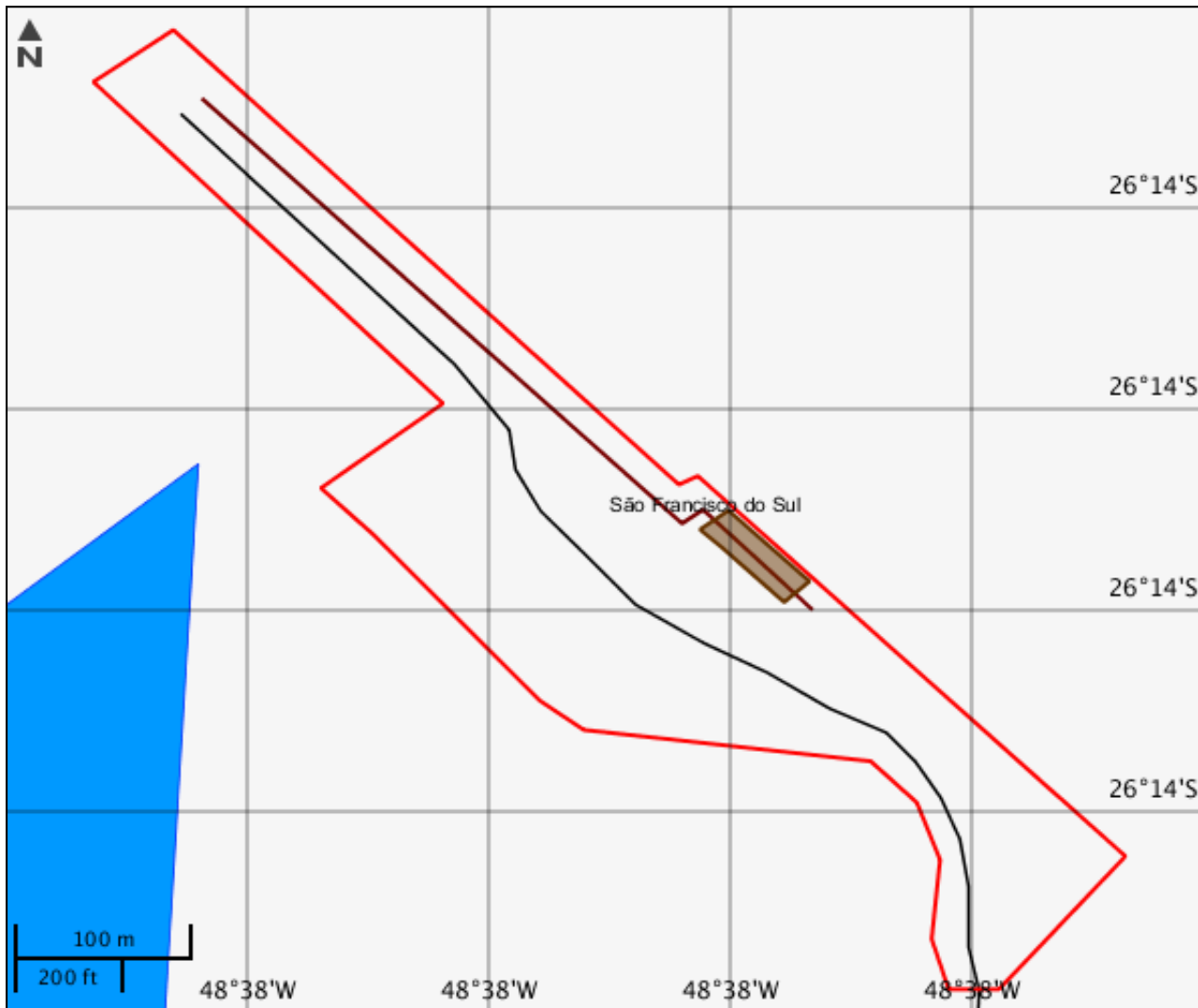
Mapa Temático Cursos d'água



Cursos d'água

Nenhum alvo potencial foi declarado pelo empreendedor para esse tema.

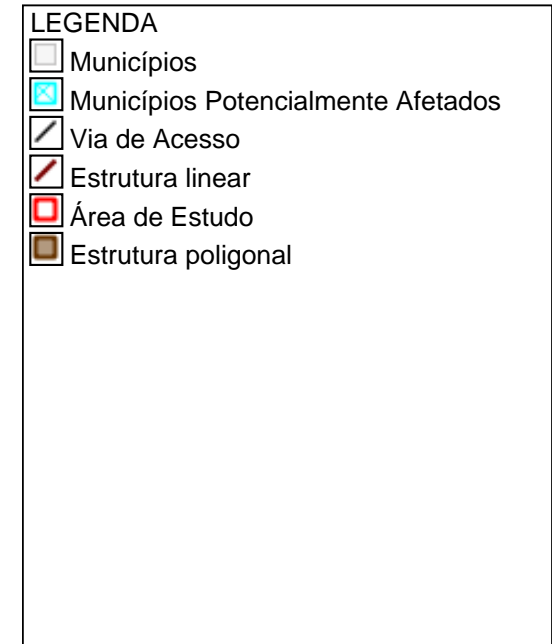
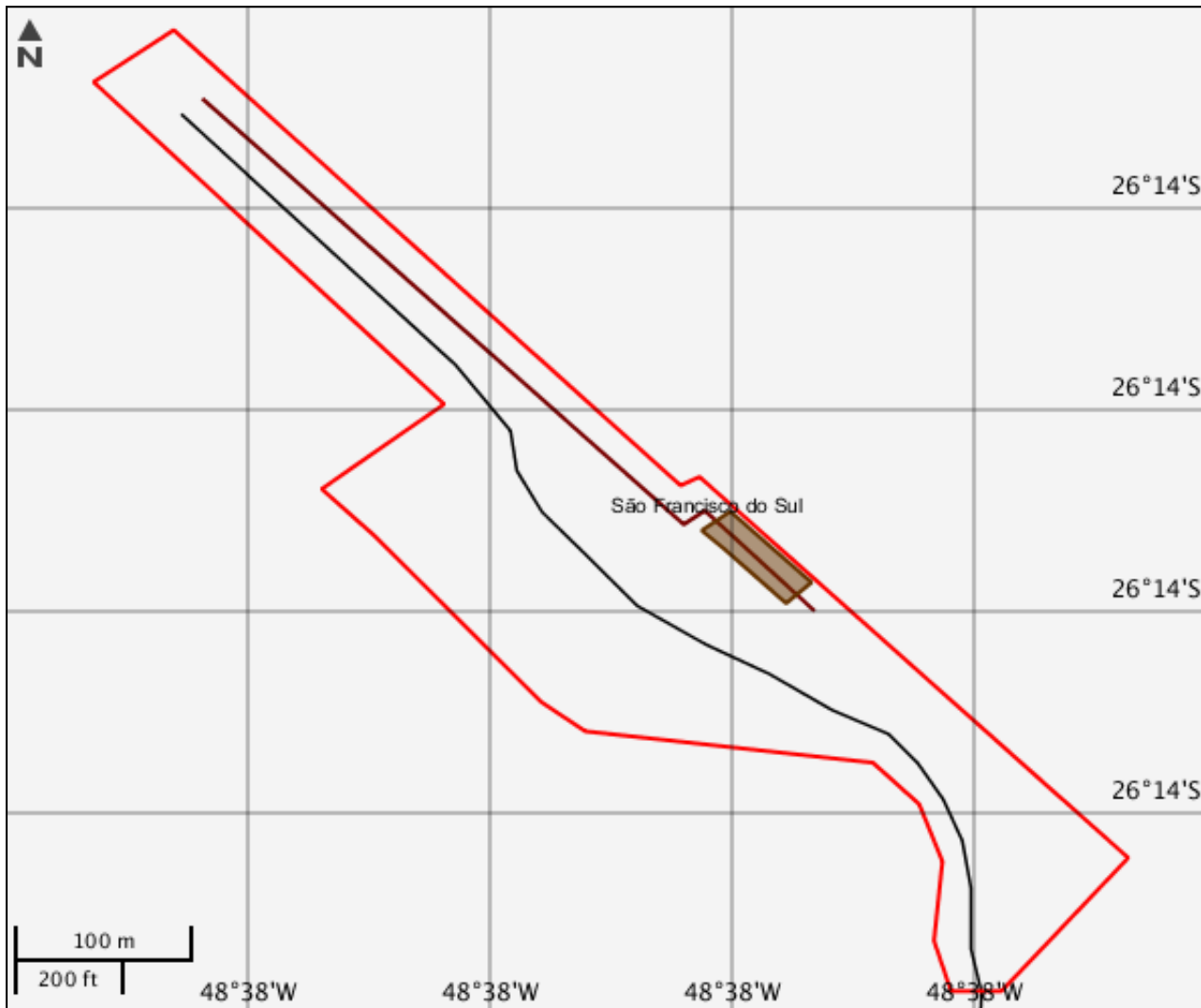
Mapa Temático Massa d'água



Massa d'água

Nenhum alvo potencial foi declarado pelo empreendedor para esse tema.

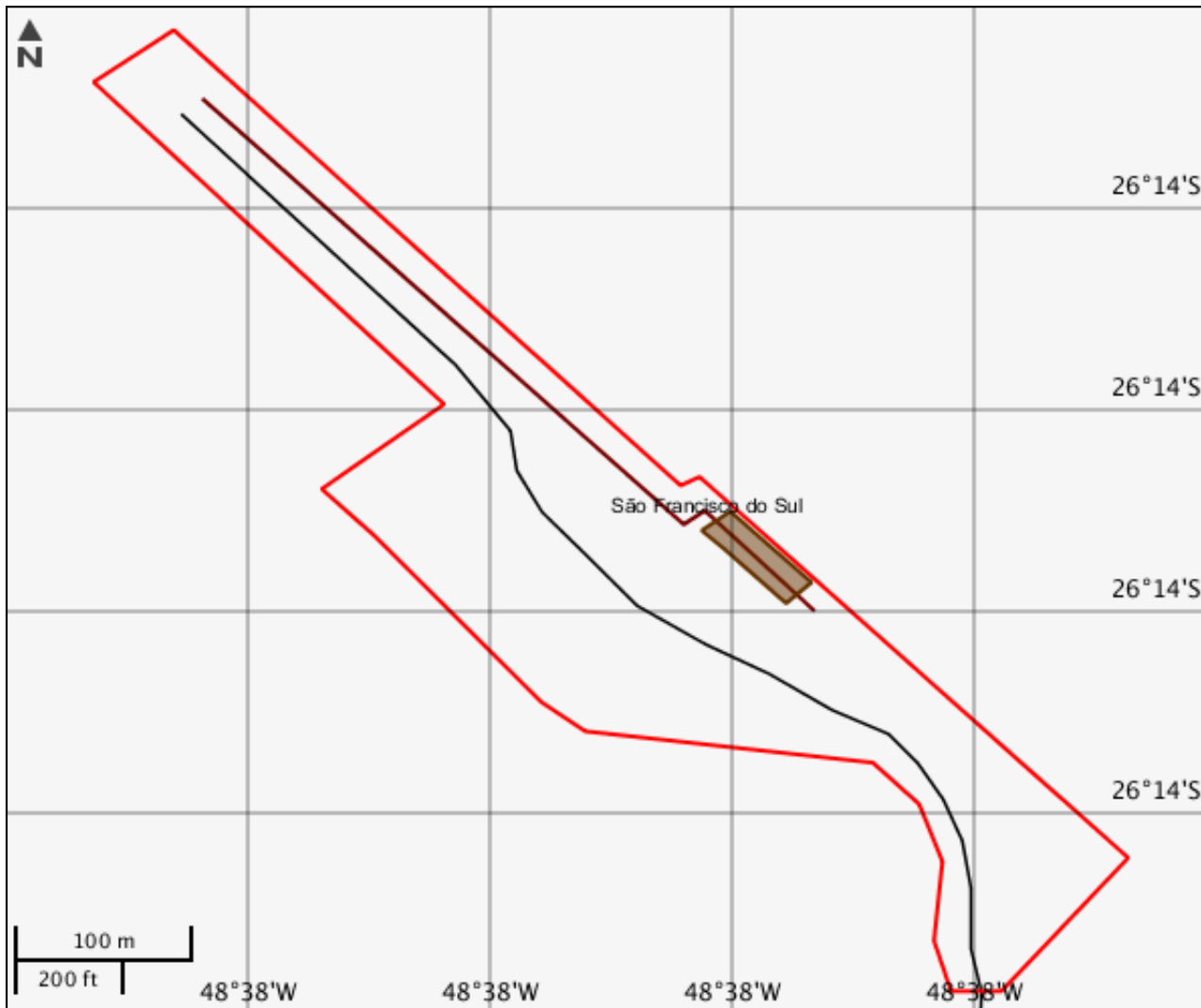
Mapa Temático Municípios









Municípios

Nenhum alvo potencial foi declarado pelo empreendedor para esse tema.

Mapa Temático Terras indígenas



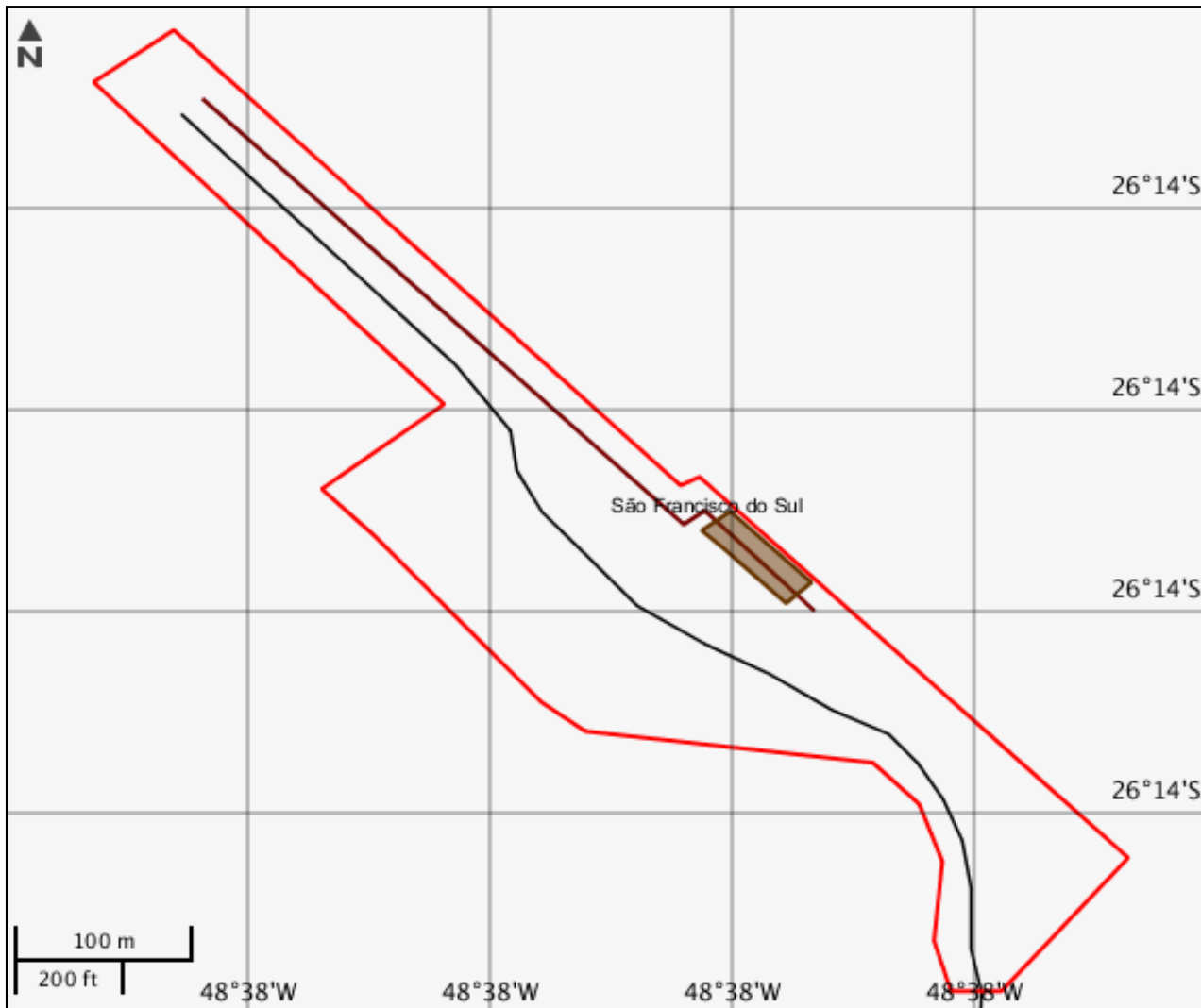
LEGENDA

-  Terras indígenas
-  Terras indígenas Potencialmente Afetados
-  Via de Acesso
-  Estrutura linear
-  Área de Estudo
-  Estrutura poligonal

Terras indígenas

Nenhum alvo potencial foi declarado pelo empreendedor para esse tema.

Mapa Temático Unidades de conservação



LEGENDA

Unidades de conservação

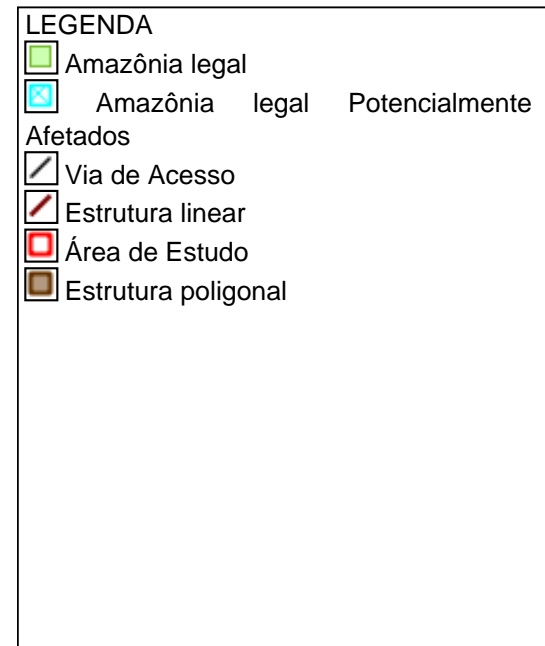
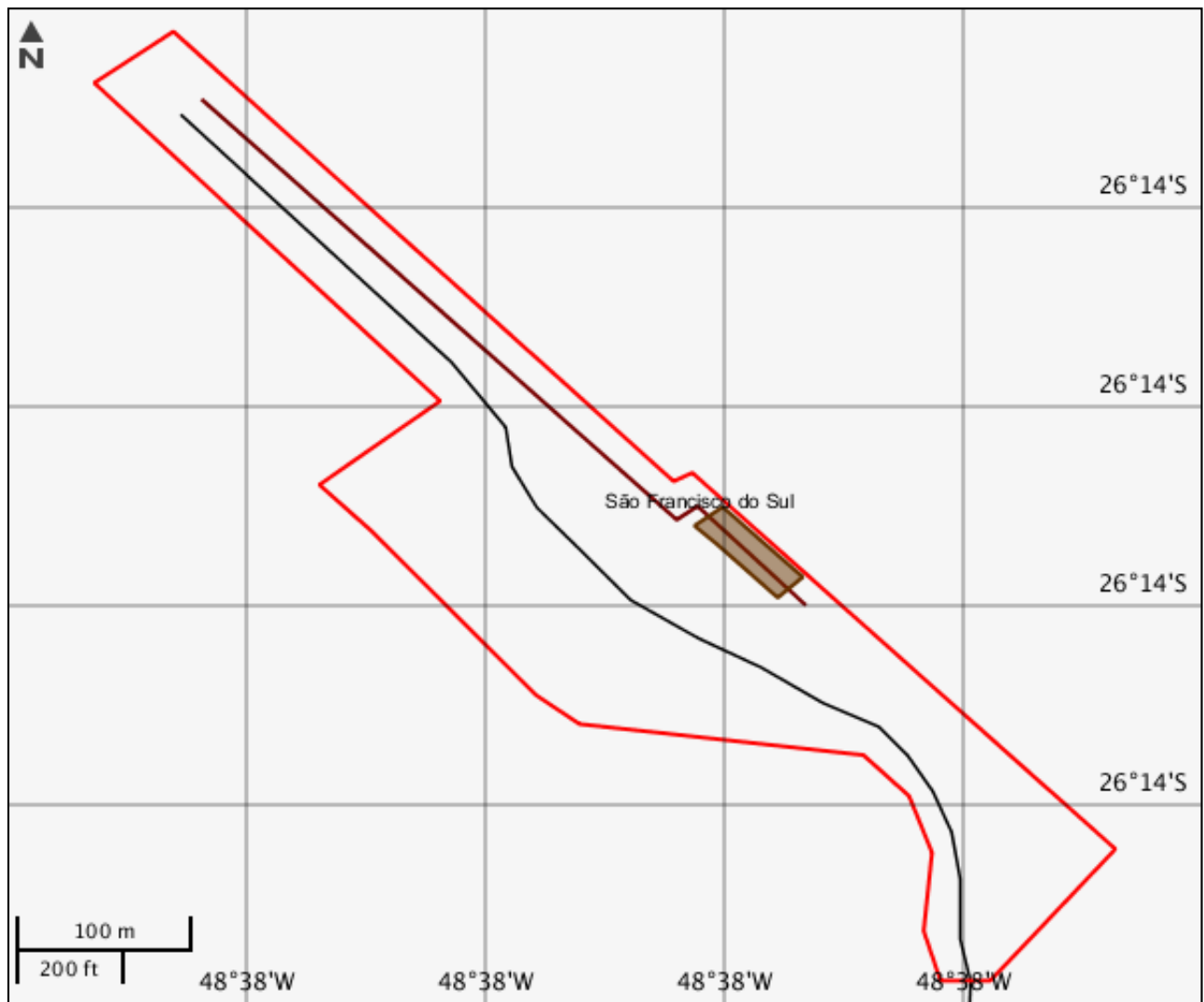
- Unidade de Proteção Integral
- Unidade de Uso Sustentável

- ☑ UC Potencialmente Afetado(s)
- ▬ Via de Acesso
- ▬ Estrutura linear
- Área de Estudo
- Estrutura poligonal
- UC Desenhadas

Unidades de conservação

Nenhum alvo potencial foi declarado pelo empreendedor para esse tema.

Mapa Temático Amazônia legal



CARACTERIZAR ÁREA DE ESTUDO - QUESTIONÁRIO**Meio Biótico**

- Sim Não - Há previsão de impacto ambiental (direto ou indireto) à unidades de conservação de proteção integral, nos termos da legislação vigente?
- Sim Não - Há previsão de impacto ambiental (direto ou indireto) à sítios de reprodução e descanso identificados nas rotas de aves migratórias; endemismo restrito e espécies ameaçadas de extinção reconhecidas oficialmente?
- Sim Não - Há previsão de supressão de vegetação nativa na área do empreendimento?
- Sim Não - Há previsão de supressão de vegetação primária ou secundária em estágio avançado de regeneração da Mata Atlântica?

Meio Socioeconômico

- Sim Não - Há previsão de impacto (direto ou indireto) em Terras Indígenas, nos termos da legislação vigente?
- Sim Não - Há previsão de impacto (direto ou indireto) em Terras Quilombolas, nos termos da legislação vigente?
- Sim Não - Há previsão de impacto ambiental (direto ou indireto) em bens culturais acautelados em âmbito Federal, nos termos da legislação vigente?
- Sim Não - O empreendimento está localizado em Município pertencentes às áreas de risco ou endêmicas para malária?
- Sim Não - Há previsão de remoção de população que implique na inviabilização da comunidade?
- Sim Não - Há previsão de impacto socioambiental (direto ou indireto) nas atividades tradicionais, culturais, sociais, econômicas ou de lazer?
- Sim Não - Há previsão de impacto (direto ou indireto) em área urbana?
- Sim Não - Há previsão de impacto (direto ou indireto) em centro histórico urbano?
- Sim Não - Há previsão de impacto (direto ou indireto) em centro histórico tombado?

Meio Físico

- Sim Não - Há previsão de impacto (direto ou indireto) em meio aquático?
- Sim Não - Há previsão de impacto (direto ou indireto) em Cavidades Naturais Subterrâneas?
- Sim Não - Há registros de ocorrência de sismos na região do empreendimento?
- Sim Não - Há registros de dados meteorológicos e/ou da qualidade do ar na região do empreendimento?

Este formulário de Solicitação de Licenciamento Ambiental (Ficha de Caracterização de Atividades - FCA) deve ser preenchido integralmente.

Todas as informações declaradas são de responsabilidade do empreendedor e empresa detentora da titularidade do empreendimento (CNPJ).

A omissão ou declaração falsa de informações impedirá a análise desta solicitação de licenciamento ambiental pelo IBAMA, sem prejuízo a outras penalidades previstas no Decreto-lei nº 2848/1940 (Código Penal) e Lei 9.605/1998 (Crimes Ambientais).

A Ficha de Caracterização de Atividades (FCA) é o documento eletrônico a ser preenchido para a Solicitação de Instauração de Processo de Licenciamento. A FCA não poderá ser editada após a confirmação de conclusão envio ao IBAMA.