



FICHA DE CARACTERIZAÇÃO DE ATIVIDADE - FCA

FCA nº : 146328/2018

Data do Protocolo da FCA : 23/08/2018

Nº Acompanhamento : 0015b7f23afe88cf

DADOS DO INTERESSADO

Empreendedor: DURATEX S.A.

CNPJ: 97.837.181/0024-33

Razão Social: DURATEX S.A.

Porte da Empresa: Porte Grande

CARACTERIZAÇÃO DO PROJETO


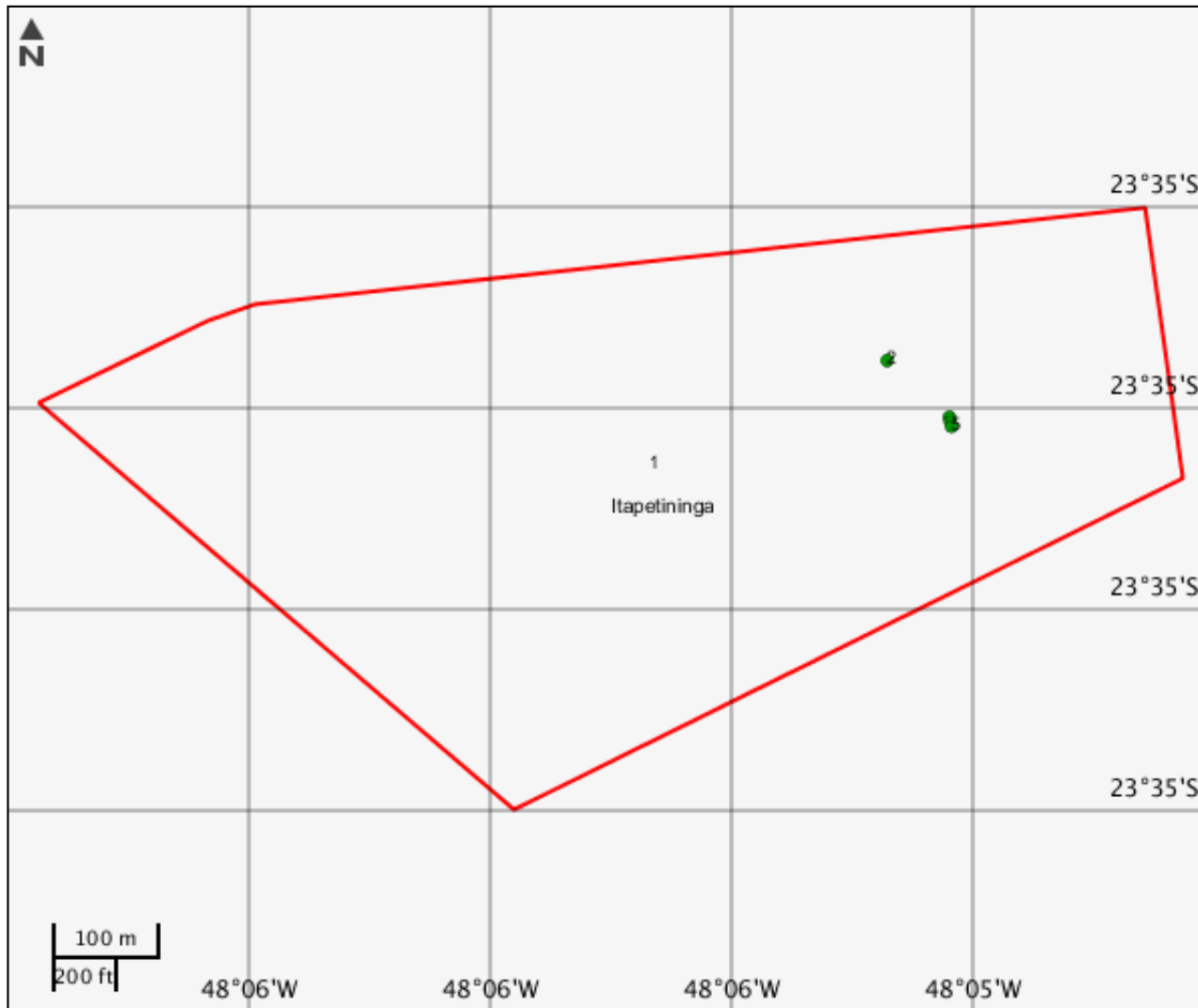
Setor: Outras

Tipologia: Outras

Nome do Empreendimento: DURATEX S.A. UNIDADE ITAPETININGA

Descrição do Projeto (Atividade/Empreendimento): Fabricação de chapas e placas de madeira prensada ou aglomerada.

LOCALIZAÇÃO DO EMPREENDIMENTO E DA ÁREA DE ESTUDO PROPOSTA



ELEMENTOS DO PROJETO**Área de Estudo****Estrutura 1****Estrutura pontual****Estrutura 2**

Nome	Descrição	Tipo intervenção	Situação
Duratex S.A.	Instalação Radiativa - Grupo 3 - Subgrupo 3A	Regularização	Em operação

Estrutura 3

Nome	Descrição	Tipo intervenção	Situação
Duratex S.A.	Instalação Radiativa - Grupo 3 - Subgrupo 3A	Regularização	Em operação

Estrutura 4

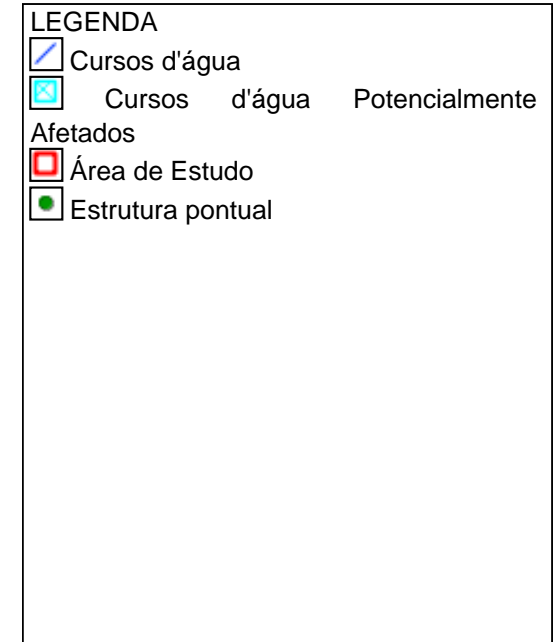
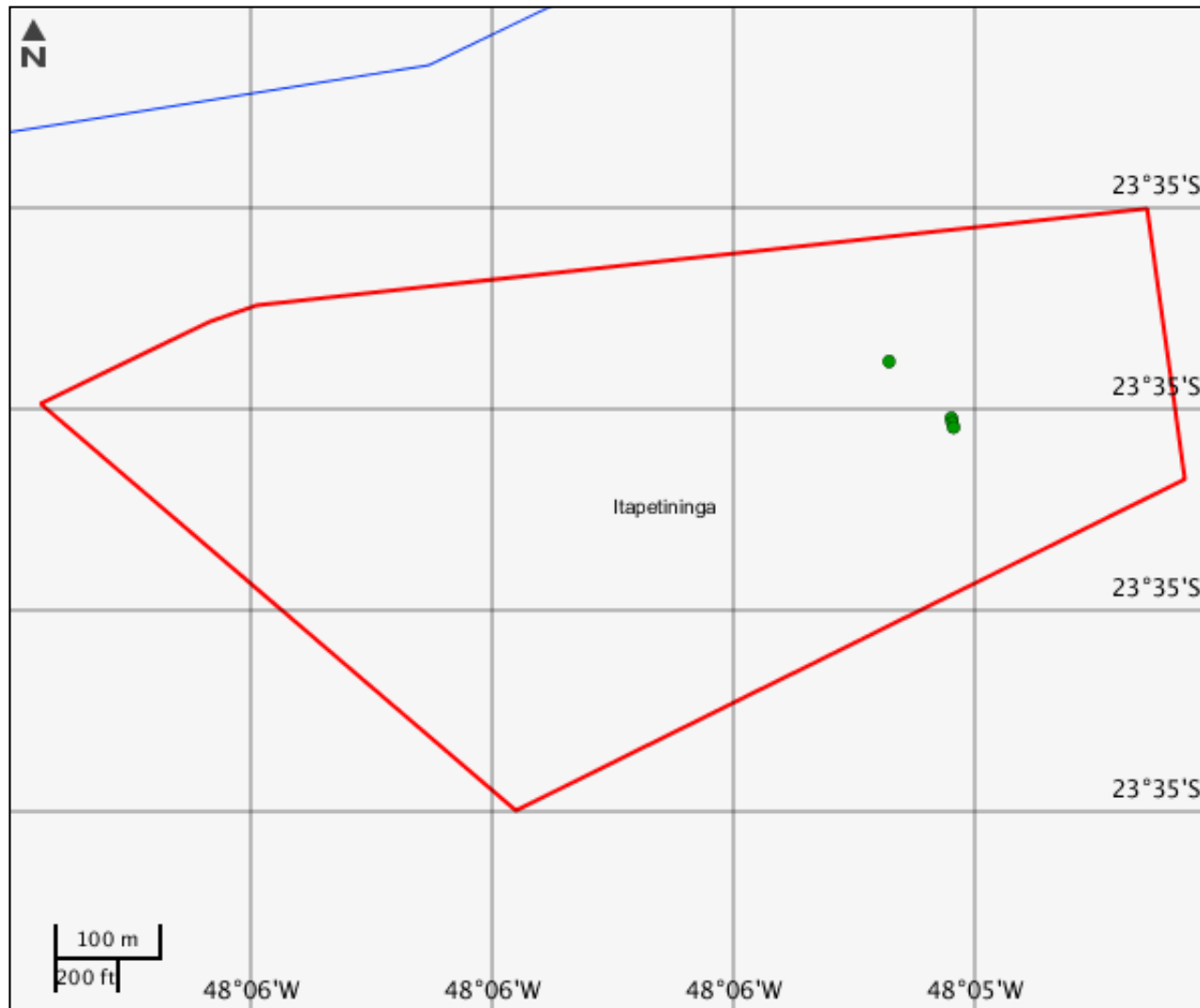
Nome	Descrição	Tipo intervenção	Situação
Duratex S.A.	Instalação Radiativa - Grupo 3 - Subgrupo 3A	Regularização	Em operação

Estrutura 5

Nome	Descrição	Tipo intervenção	Situação
Duratex S.A.	Instalação Radiativa - Grupo 3 - Subgrupo 3A	Regularização	Em operação

CARACTERIZAR ÁREA DE ESTUDO - MAPAS TEMÁTICOS


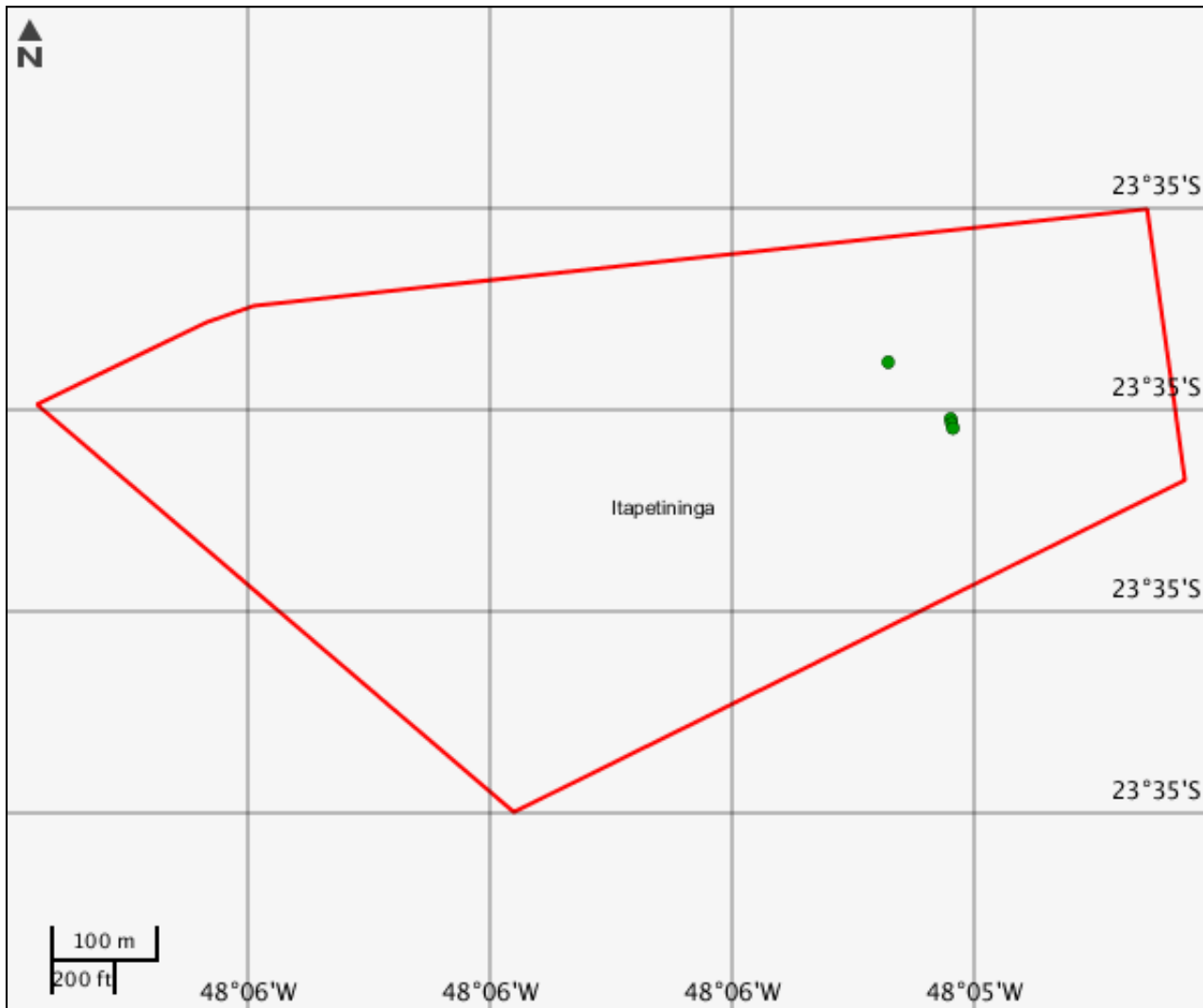
Mapa Temático Cursos d'água



Cursos d'água

Nenhum alvo potencial foi declarado pelo empreendedor para esse tema.

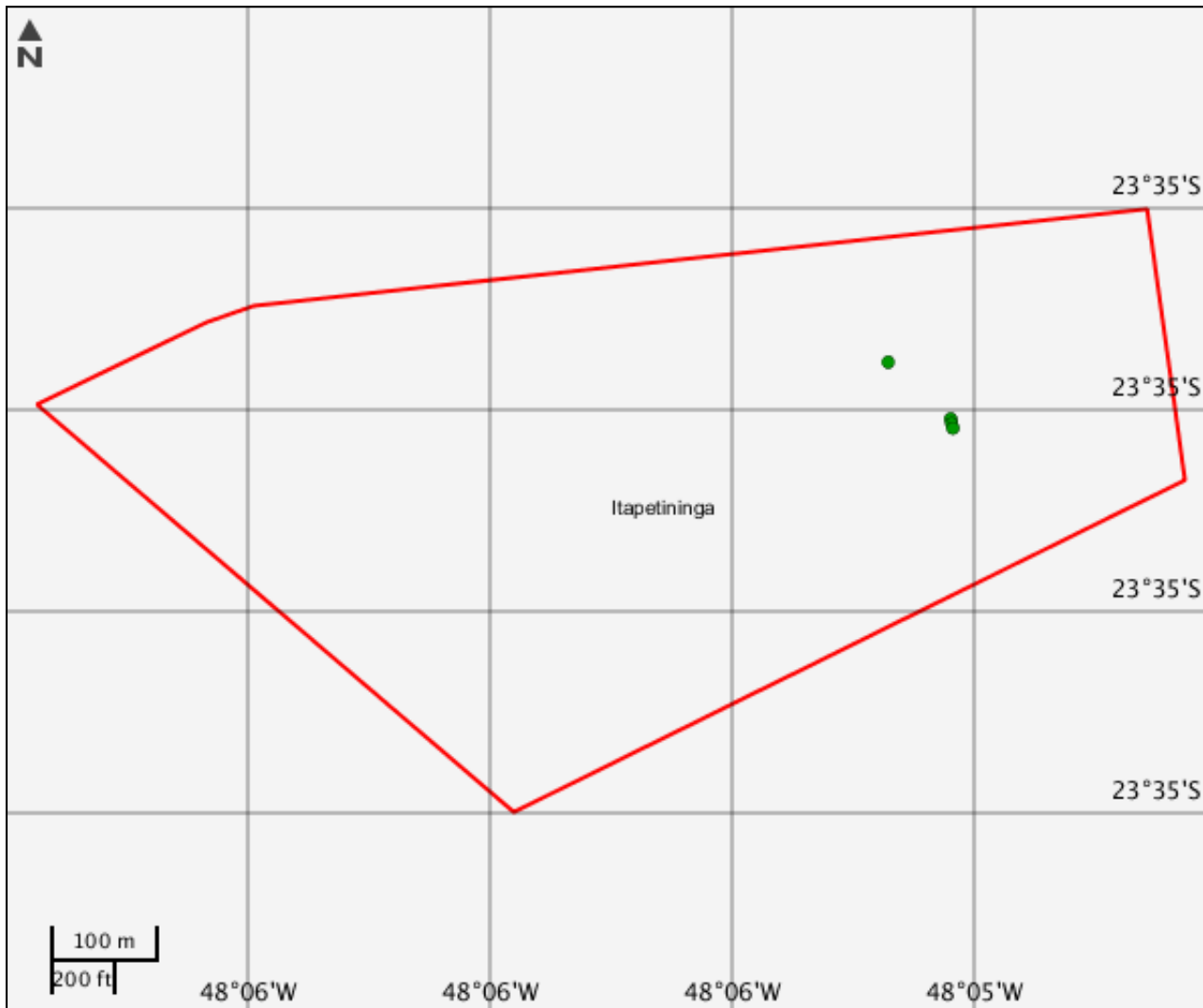
Mapa Temático Massa d'água



Massa d'água

Nenhum alvo potencial foi declarado pelo empreendedor para esse tema.


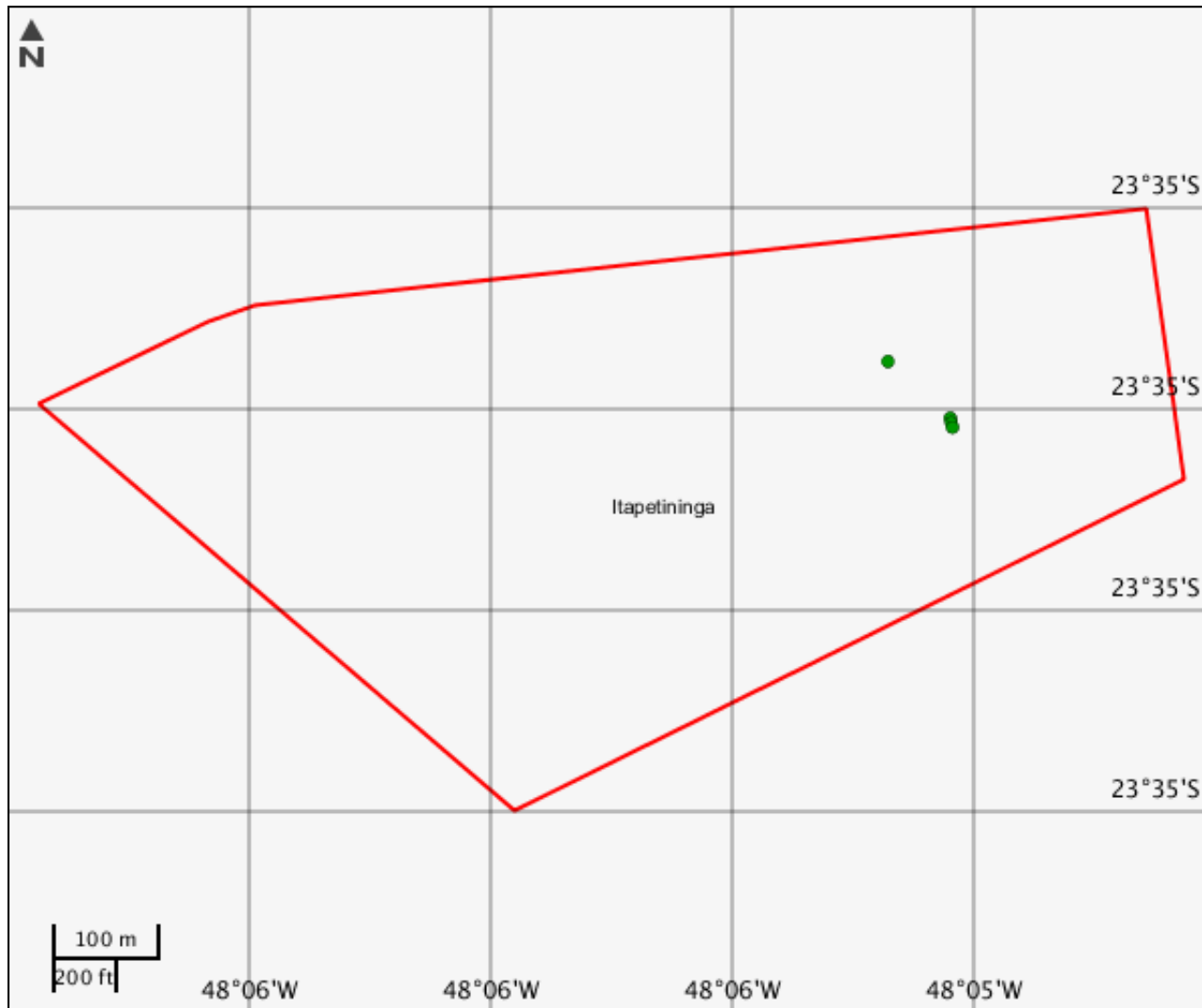
Mapa Temático Municípios



Municípios

Nenhum alvo potencial foi declarado pelo empreendedor para esse tema.

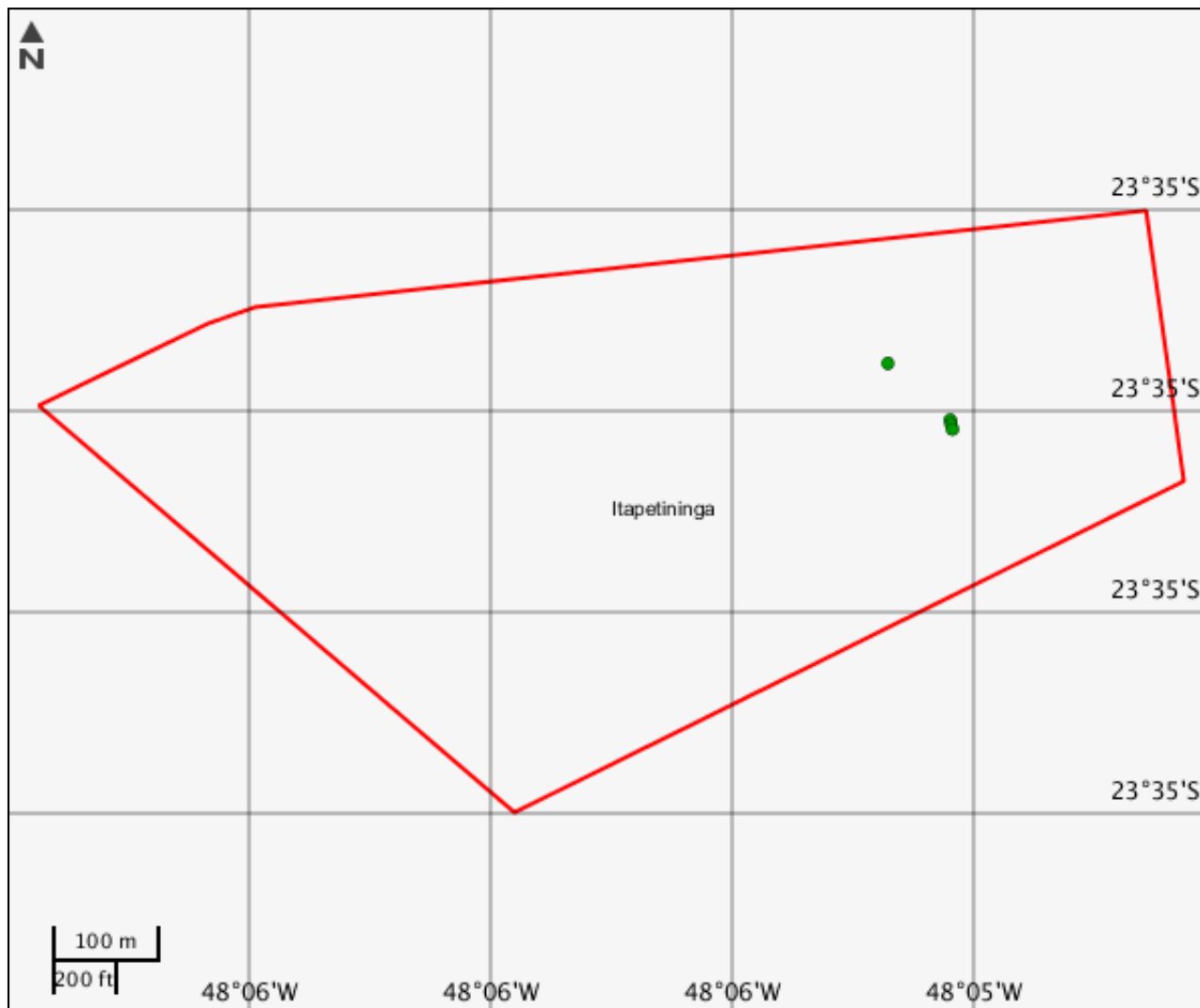
Mapa Temático Terras indígenas



Terras indígenas

Nenhum alvo potencial foi declarado pelo empreendedor para esse tema.

Mapa Temático Unidades de conservação



LEGENDA

Unidades de conservação

■ Unidade de Proteção Integral

■ Unidade de Uso Sustentável

☒ UC Potencialmente Afetado(s)

□ Área de Estudo

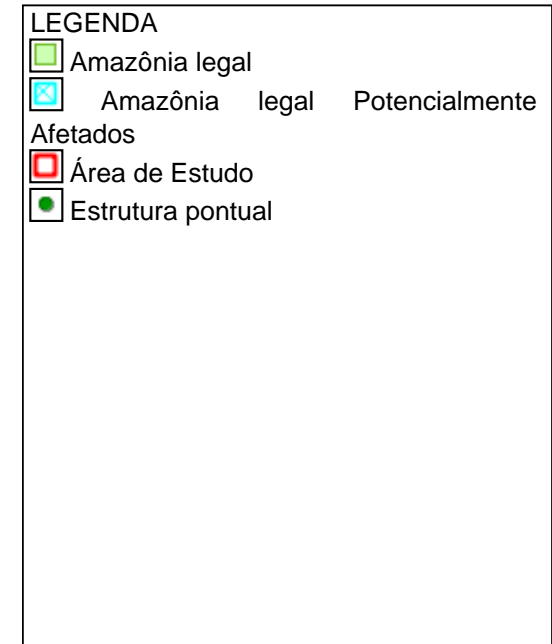
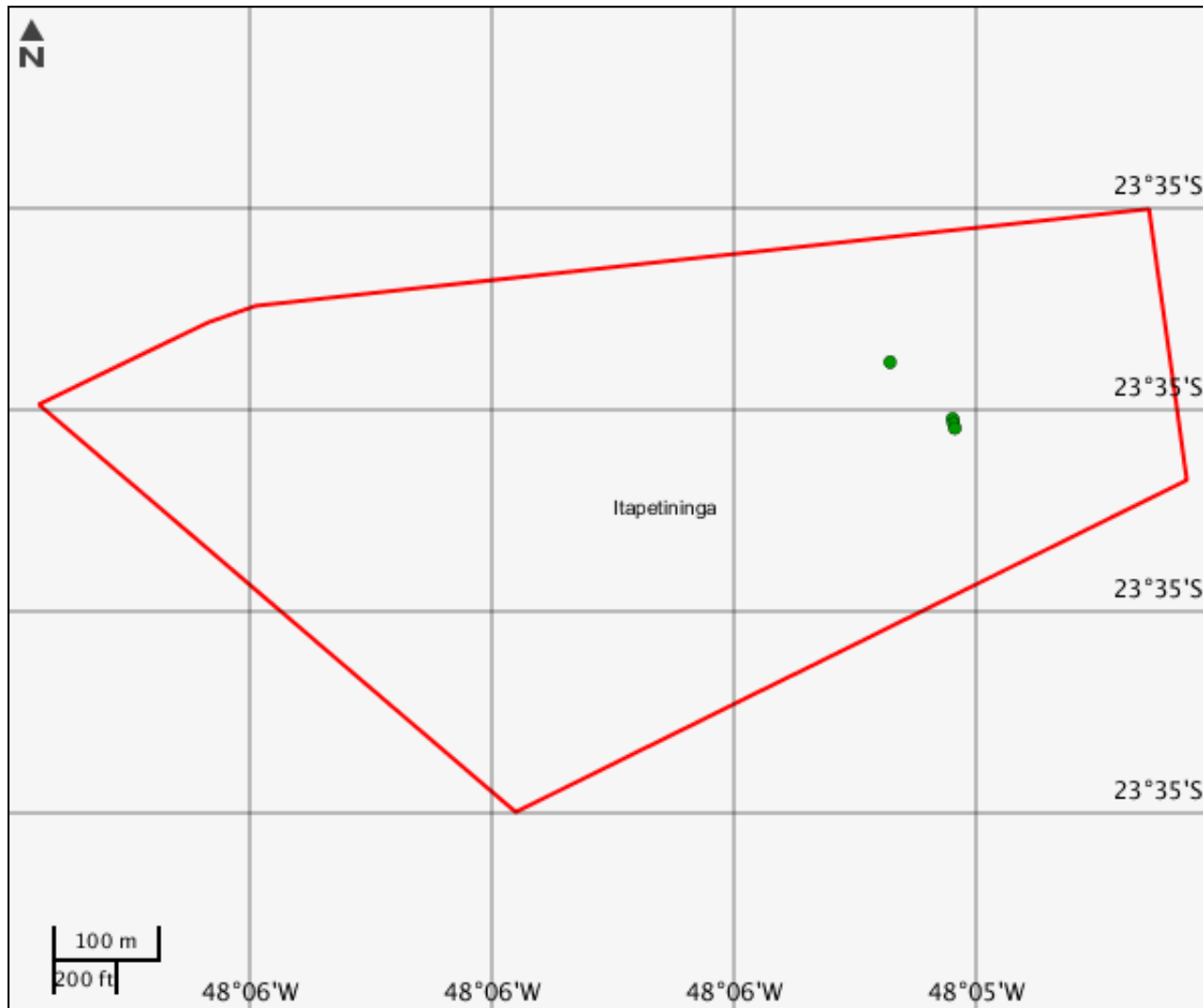
● Estrutura pontual

□ UC Desenhadas

Unidades de conservação

Nenhum alvo potencial foi declarado pelo empreendedor para esse tema.

Mapa Temático Amazônia legal



CARACTERIZAR ÁREA DE ESTUDO - QUESTIONÁRIO**Meio Biótico**

- Sim Não - Há previsão de impacto ambiental (direto ou indireto) à unidades de conservação de proteção integral, nos termos da legislação vigente?
- Sim Não - Há previsão de impacto ambiental (direto ou indireto) à sítios de reprodução e descanso identificados nas rotas de aves migratórias; endemismo restrito e espécies ameaçadas de extinção reconhecidas oficialmente?
- Sim Não - Há previsão de supressão de vegetação nativa na área do empreendimento?
- Sim Não - Há previsão de supressão de vegetação primária ou secundária em estágio avançado de regeneração da Mata Atlântica?

Meio Socioeconômico

- Sim Não - Há previsão de impacto (direto ou indireto) em Terras Indígenas, nos termos da legislação vigente?
- Sim Não - Há previsão de impacto (direto ou indireto) em Terras Quilombolas, nos termos da legislação vigente?
- Sim Não - Há previsão de impacto ambiental (direto ou indireto) em bens culturais acautelados em âmbito Federal, nos termos da legislação vigente?
- Sim Não - O empreendimento está localizado em Município pertencentes às áreas de risco ou endêmicas para malária?
- Sim Não - Há previsão de remoção de população que implique na inviabilização da comunidade?
- Sim Não - Há previsão de impacto socioambiental (direto ou indireto) nas atividades tradicionais, culturais, sociais, econômicas ou de lazer?
- Sim Não - Há previsão de impacto (direto ou indireto) em área urbana?
- Sim Não - Há previsão de impacto (direto ou indireto) em centro histórico urbano?
- Sim Não - Há previsão de impacto (direto ou indireto) em centro histórico tombado?

Meio Físico

- Sim Não - Há previsão de impacto (direto ou indireto) em meio aquático?
- Sim Não - Há previsão de impacto (direto ou indireto) em Cavidades Naturais Subterrâneas?
- Sim Não - Há registros de ocorrência de sismos na região do empreendimento?
- Sim Não - Há registros de dados meteorológicos e/ou da qualidade do ar na região do empreendimento?

INFORMAÇÕES COMPLEMENTARES**Processos Existentes em Órgãos Estaduais do Meio Ambiente - OEMA****OEMA :** CETESB**Estado :** SP**Nº Processo :** 46/00104/16**Fase Licenciamento Ambiental :** Licença de Operação expedida

Tipo	Nº Documento	Documentos Autorizativos	Data de Emissão
Licença de Operação	46001512		30/09/2014

Processos Existentes em Órgãos Federais**Instituição** : Comissão Nacional de Energia nuclear - CNEN**Nº Processo** : 5834/2017**Documentos Autorizativos**

Tipo Documento	Nº Documento	Data de Emissão	Data de Vencimento	Data de Observações
Licença de Operação	5834/2017	17/04/2017	30/04/2021	

Este formulário de Solicitação de Licenciamento Ambiental (Ficha de Caracterização de Atividades - FCA) deve ser preenchido integralmente.

Todas as informações declaradas são de responsabilidade do empreendedor e empresa detentora da titularidade do empreendimento (CNPJ).

A omissão ou declaração falsa de informações impedirá a análise desta solicitação de licenciamento ambiental pelo IBAMA, sem prejuízo a outras penalidades previstas no Decreto-lei nº 2848/1940 (Código Penal) e Lei 9.605/1998 (Crimes Ambientais).

A Ficha de Caracterização de Atividades (FCA) é o documento eletrônico a ser preenchido para a Solicitação de Instauração de Processo de Licenciamento. A FCA não poderá ser editada após a confirmação de conclusão envio ao IBAMA.