



FICHA DE CARACTERIZAÇÃO DE ATIVIDADE - FCA

FCA nº : 146033/2018

Data do Protocolo da FCA : 24/10/2019

Nº Acompanhamento : 0015db20da135b9a

DADOS DO INTERESSADO

Empreendedor: CODERN

CNPJ: 34.040.345/0001-90

Razão Social: COMPANHIA DOCAS DO RIO GRANDE DO NORTE

Porte da Empresa: Entidade Pública

CARACTERIZAÇÃO DO PROJETO

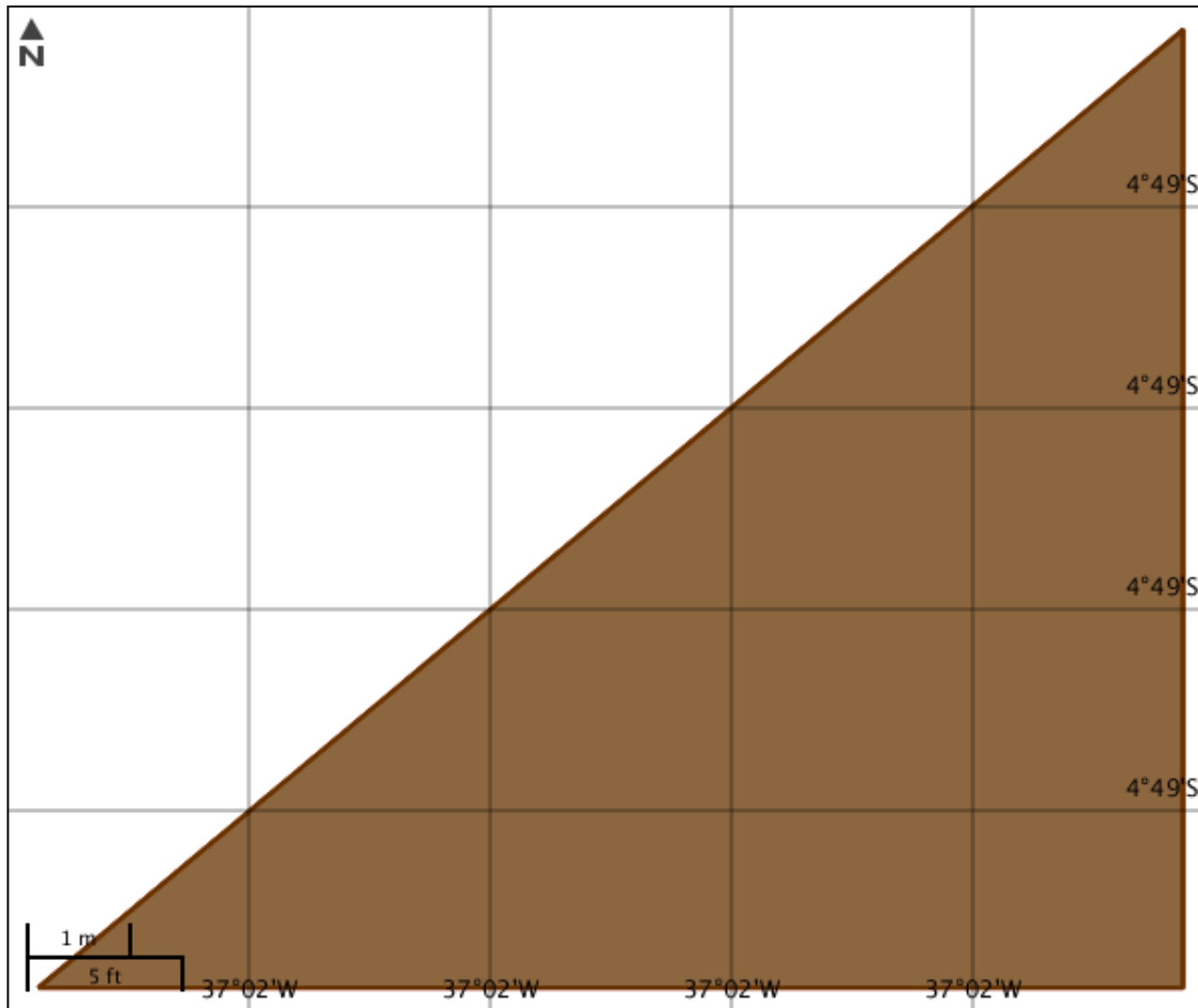
Setor: Outras

Tipologia: Outras




Nome do Empreendimento: Terminal Salineiro de Areia Branca RN

Descrição do Projeto (Atividade/Empreendimento): Terminal Offshore - ilha fixa em estrutura de concreto e aço. O Terminal Salineiro de Areia Branca mais conhecido como "Porto Ilha", está localizado no Oceano Atlântico, próximo ao litoral do Rio Grande do Norte. Fica situado a 14 km da costa de Areia Branca, e a 330 km de Natal. Foi inaugurado em 01 de março de 1974 e sua primeira operação se deu em 04 de setembro do mesmo ano. É um plataforma onde se estoca pilha de sal, pra embarque tendo como principais destinos, o mercado internacional e as indústrias de cloro brasileiras.

LOCALIZAÇÃO DO EMPREENDIMENTO E DA ÁREA DE ESTUDO PROPOSTA



LEGENDA

-  Limite Municipal
-  Área de Estudo
-  Estrutura poligonal

ELEMENTOS DO PROJETO

Área de Estudo

Estrutura 1

Estrutura poligonal

Estrutura 2

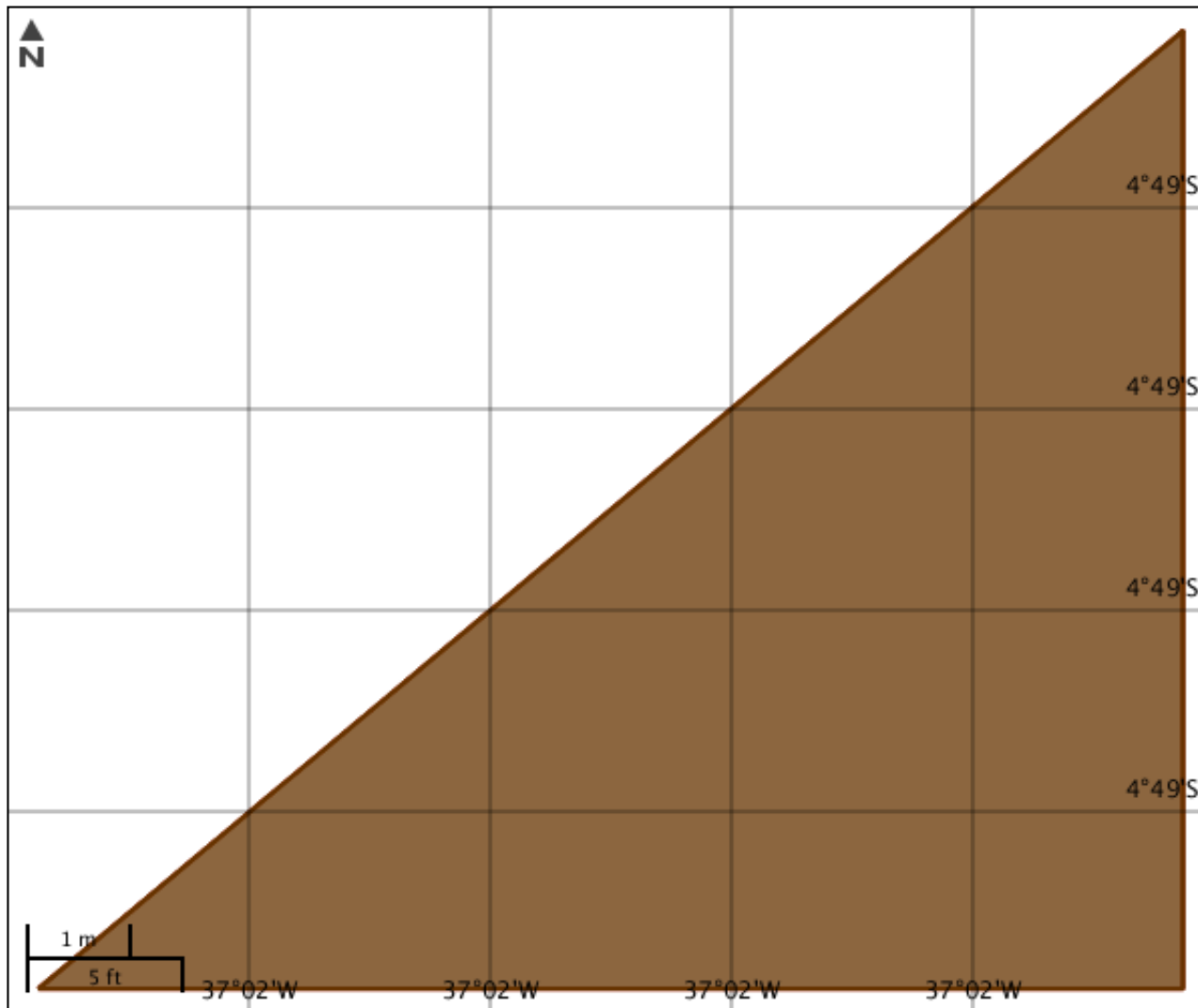
Nome	Descrição	Área (m²)	Tipo intervenção
TERMINAL SALINEIRO DE AREIA BRANCA - TERSAB	Plataforma offshore, situada a 14 km da costa do município de Areia Branca/RN. Estrutura composta de pátio de estocagem de sal marinho (in natura), medindo 19.000 m2 e cais de barcaça com 244 m, com 3 descarregadores de barcaça funcionais	19000	Regularização
Situação	-	-	-
Em operação	-	-	-

Estrutura 4





Nome	Descrição	Área (m²)	Tipo intervenção
TERMINAL SALINEIRO DE AREIA BRANCA - TERSAB	Plataforma offshore, situada a 14 km da costa do município de Areia Branca/RN. Estrutura composta de pátio de estocagem de sal marinho (in natura), medindo 19.000 m2 e cais de barcaça com 244 m, com 3 descarregadores de barcaça funcionais.	19000	Regularização
Situação	-	-	-
Em operação	-	-	-

CARACTERIZAR ÁREA DE ESTUDO - MAPAS TEMÁTICOS

Mapa Temático Cursos d'água



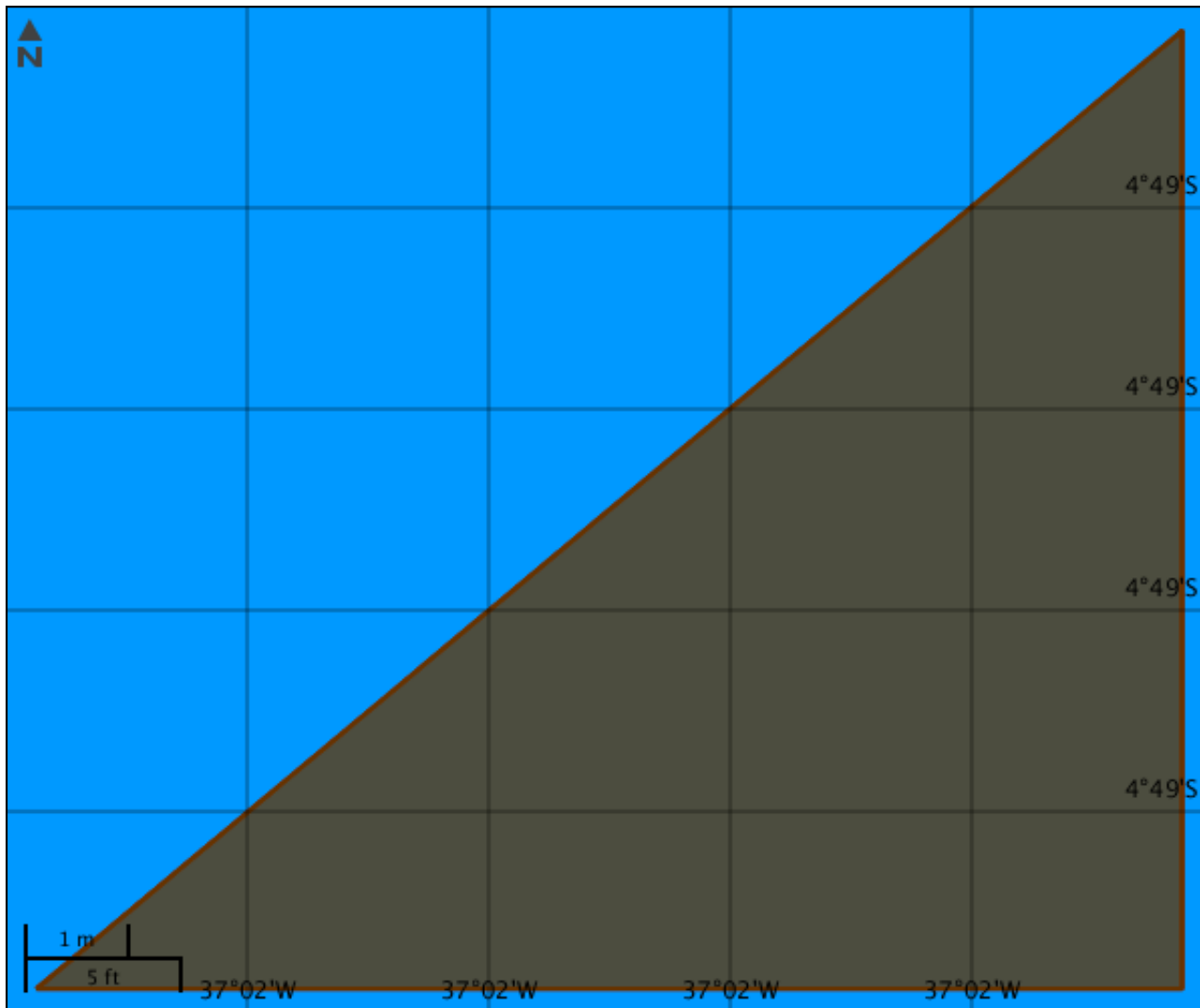
LEGENDA

-  Cursos d'água
-  Cursos d'água Potencialmente Afetados
-  Área de Estudo
-  Estrutura poligonal

Cursos d'água

Nenhum alvo potencial foi declarado pelo empreendedor para esse tema.

Mapa Temático Massa d'água



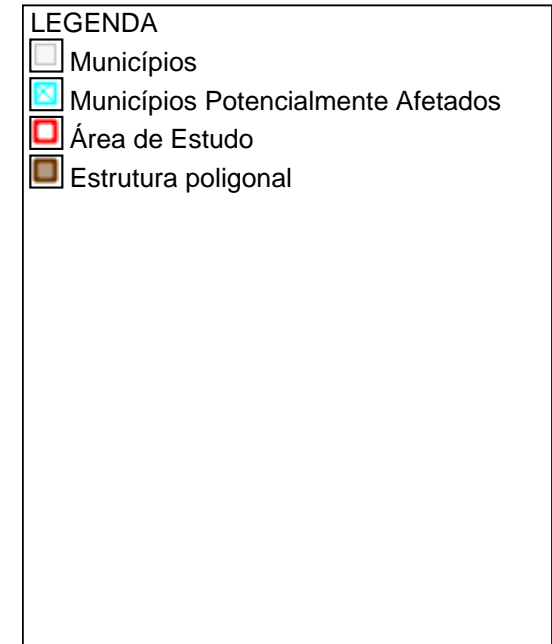
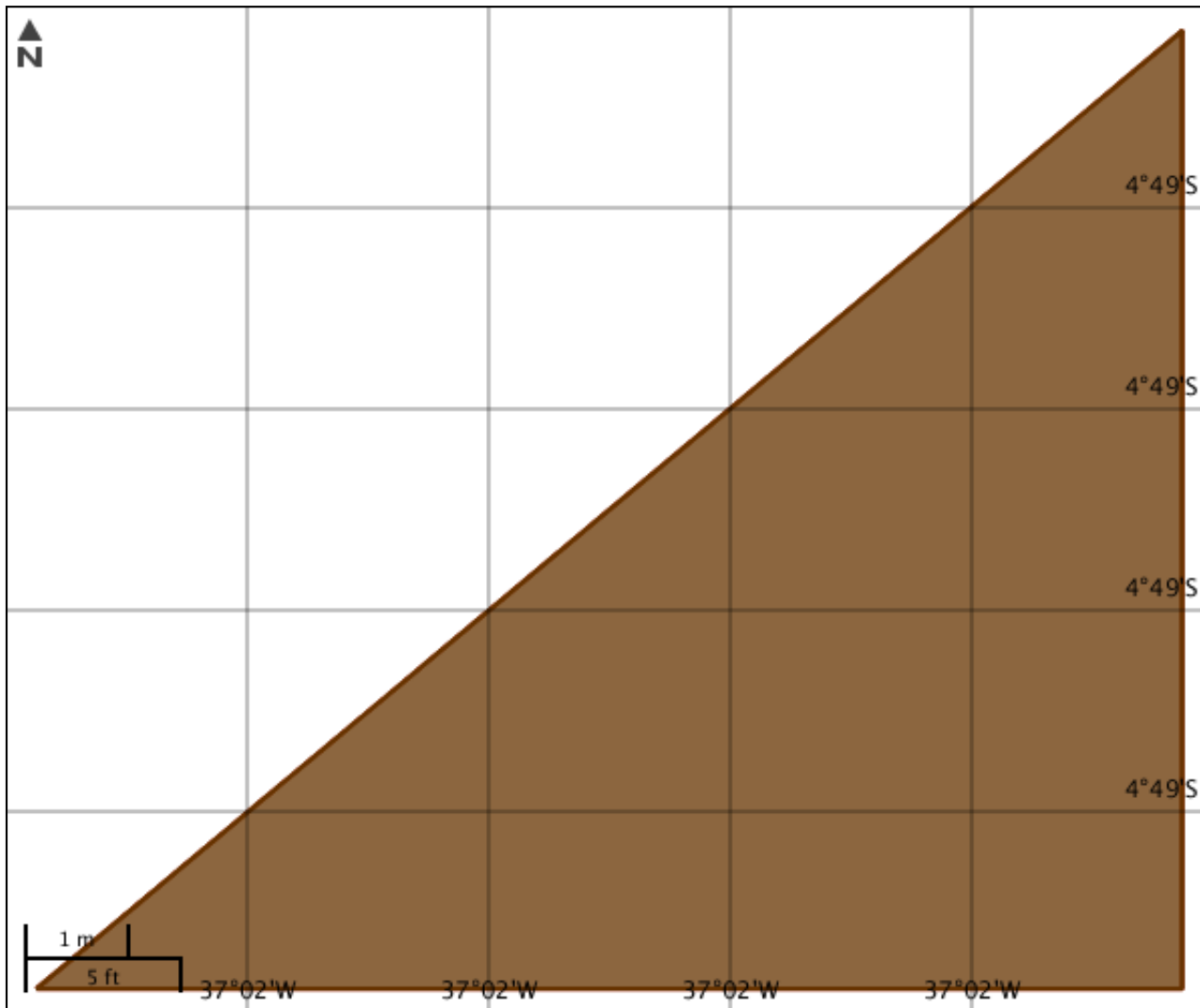
LEGENDA

- Massa d'água
- Massa d'água Potencialmente Afetados
- Área de Estudo
- Estrutura poligonal

Massa d'água

Nenhum alvo potencial foi declarado pelo empreendedor para esse tema.

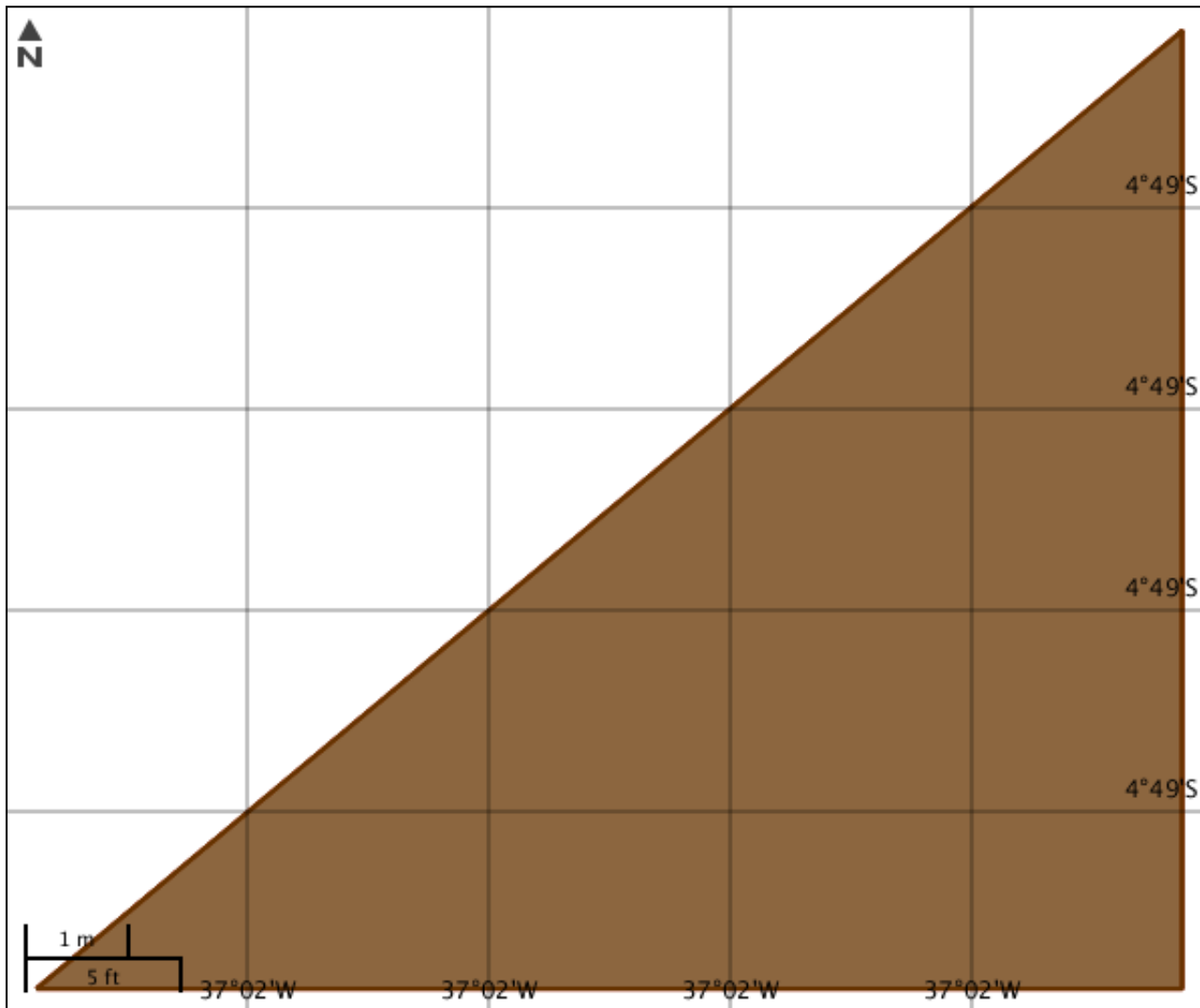
Mapa Temático Municípios



Municípios

Nenhum alvo potencial foi declarado pelo empreendedor para esse tema.

Mapa Temático Terras indígenas



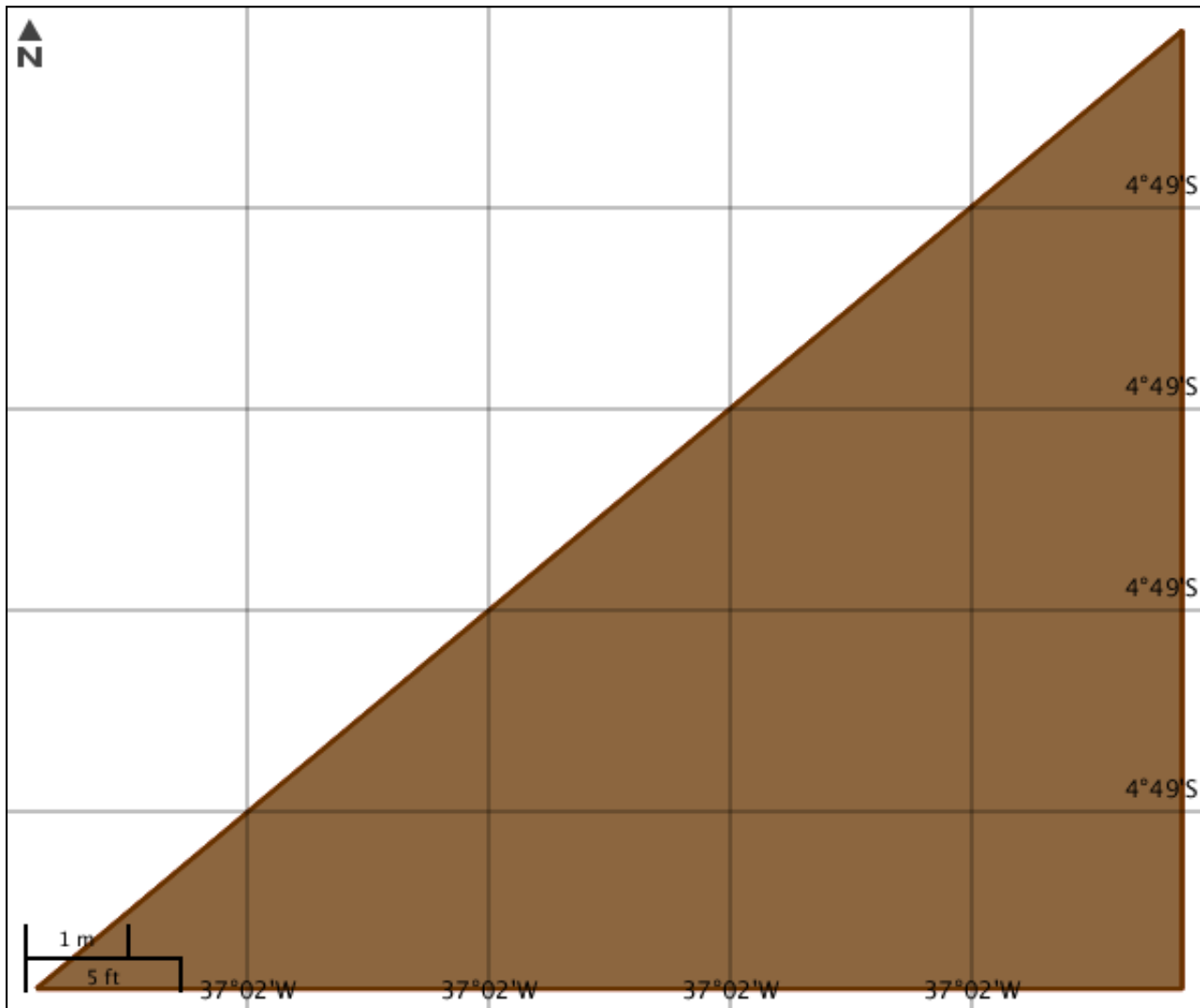
LEGENDA

- Terras indígenas
- Terras indígenas Potencialmente Afetados
- Área de Estudo
- Estrutura poligonal

Terras indígenas

Nenhum alvo potencial foi declarado pelo empreendedor para esse tema.

Mapa Temático Unidades de conservação



LEGENDA

Unidades de conservação

- Unidade de Proteção Integral
- Unidade de Uso Sustentável

UC Potencialmente Afetado(s)

Área de Estudo

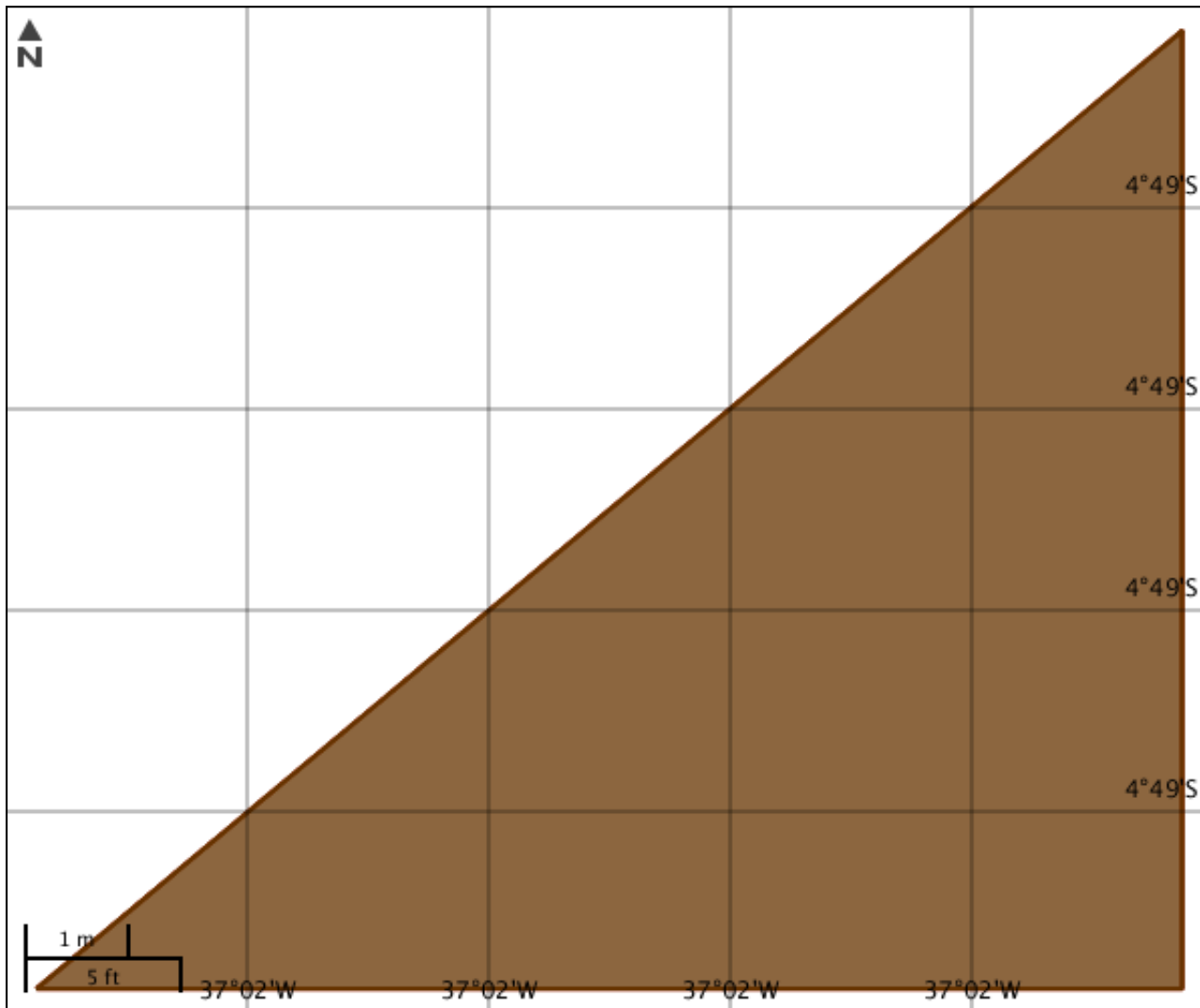
Estrutura poligonal

UC Desenhadas

Unidades de conservação

Nenhum alvo potencial foi declarado pelo empreendedor para esse tema.

Mapa Temático Amazônia legal



LEGENDA

- Amazônia legal
- Amazônia legal Potencialmente Afetados
- Área de Estudo
- Estrutura poligonal

CARACTERIZAR ÁREA DE ESTUDO - QUESTIONÁRIO**Meio Biótico**

- Sim Não - Há previsão de impacto ambiental (direto ou indireto) à unidades de conservação de proteção integral, nos termos da legislação vigente?
- Sim Não - Há previsão de impacto ambiental (direto ou indireto) à sítios de reprodução e descanso identificados nas rotas de aves migratórias; endemismo restrito e espécies ameaçadas de extinção reconhecidas oficialmente?
- Sim Não - Há previsão de supressão de vegetação nativa na área do empreendimento?
- Sim Não - Há previsão de supressão de vegetação primária ou secundária em estágio avançado de regeneração da Mata Atlântica?

Meio Socioeconômico

- Sim Não - Há previsão de impacto (direto ou indireto) em Terras Indígenas, nos termos da legislação vigente?
- Sim Não - Há previsão de impacto (direto ou indireto) em Terras Quilombolas, nos termos da legislação vigente?
- Sim Não - Há previsão de impacto ambiental (direto ou indireto) em bens culturais acautelados em âmbito Federal, nos termos da legislação vigente?
- Sim Não - O empreendimento está localizado em Município pertencentes às áreas de risco ou endêmicas para malária?
- Sim Não - Há previsão de remoção de população que implique na inviabilização da comunidade?
- Sim Não - Há previsão de impacto socioambiental (direto ou indireto) nas atividades tradicionais, culturais, sociais, econômicas ou de lazer?
- Sim Não - Há previsão de impacto (direto ou indireto) em área urbana?
- Sim Não - Há previsão de impacto (direto ou indireto) em centro histórico urbano?
- Sim Não - Há previsão de impacto (direto ou indireto) em centro histórico tombado?

Meio Físico

- Sim Não - Há previsão de impacto (direto ou indireto) em meio aquático?
- Sim Não - Há previsão de impacto (direto ou indireto) em Cavidades Naturais Subterrâneas?
- Sim Não - Há registros de ocorrência de sismos na região do empreendimento?
- Sim Não - Há registros de dados meteorológicos e/ou da qualidade do ar na região do empreendimento?

Este formulário de Solicitação de Licenciamento Ambiental (Ficha de Caracterização de Atividades - FCA) deve ser preenchido integralmente.

Todas as informações declaradas são de responsabilidade do empreendedor e empresa detentora da titularidade do empreendimento (CNPJ).

A omissão ou declaração falsa de informações impedirá a análise desta solicitação de licenciamento ambiental pelo IBAMA, sem prejuízo a outras penalidades previstas no Decreto-lei nº 2848/1940 (Código Penal) e Lei 9.605/1998 (Crimes Ambientais).

A Ficha de Caracterização de Atividades (FCA) é o documento eletrônico a ser preenchido para a Solicitação de Instauração de Processo de Licenciamento. A FCA não poderá ser editada após a confirmação de conclusão envio ao IBAMA.