



FICHA DE CARACTERIZAÇÃO DE ATIVIDADE - FCA

FCA nº : 145865/2018

Data do Protocolo da FCA : 05/09/2018

Nº Acompanhamento : 0015b902bc8108ea

DADOS DO INTERESSADO

Empreendedor: COMANDO DO EXERCITO

CNPJ: 00.394.452/0227-60

Razão Social: COMANDO DO EXERCITO

Porte da Empresa: Entidade Pública

CARACTERIZAÇÃO DO PROJETO


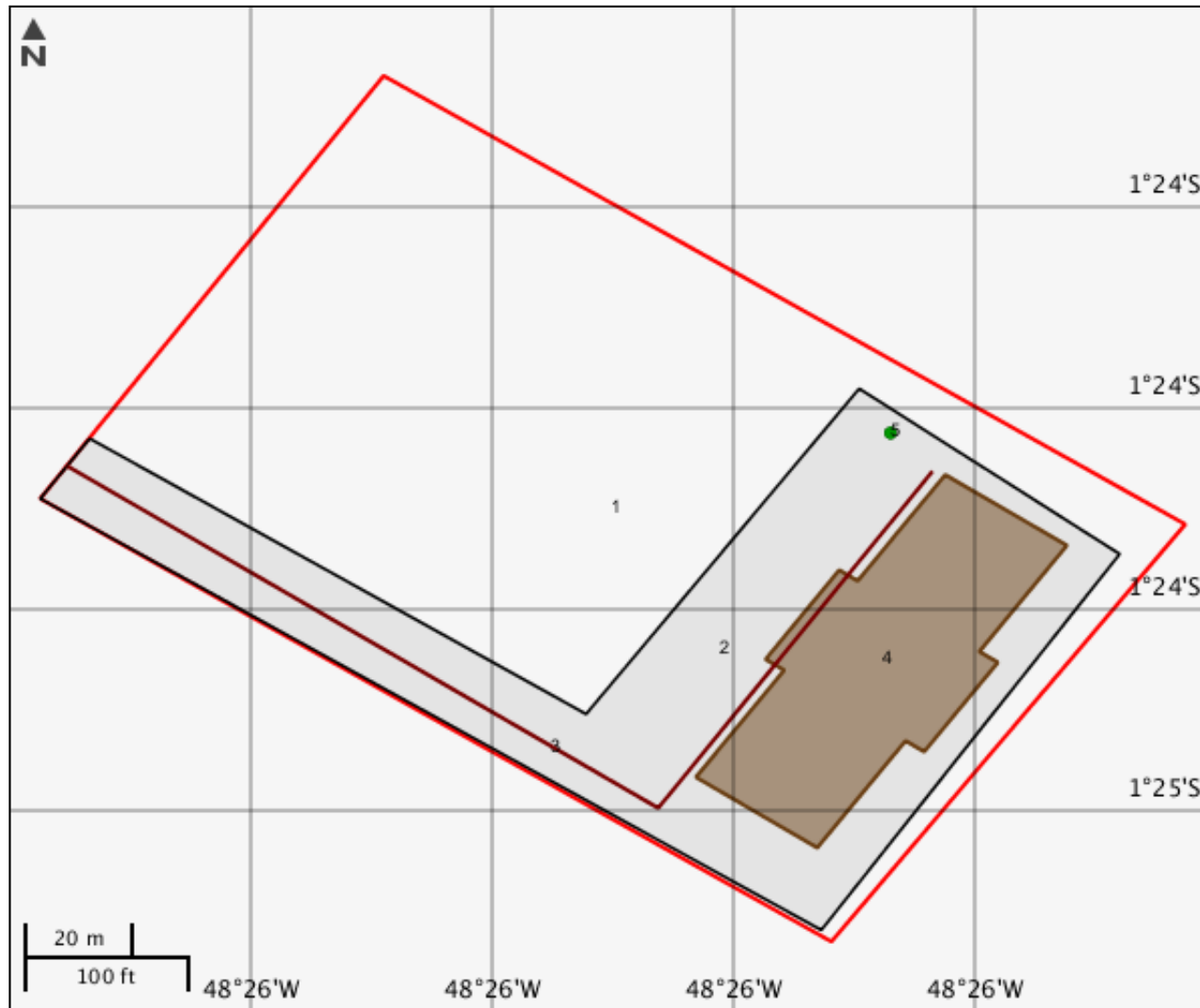
Setor: Outras

Tipologia: Outras

Nome do Empreendimento: Pavilhão Pedagógico do Colégio Militar de Belém (CMBel) - PA

Descrição do Projeto (Atividade/Empreendimento): O partido arquitetônico adotado para o Pavilhão Pedagógico consiste em uma edificação de 05 (cinco) pavimentos de planta com formato retangular dividida em 03 (três) partes, sendo o corpo central destinada aos sistemas de circulação vertical e às áreas livres de convivência. Na altura de cada pavimento, corredores longitudinais dão acesso a 02 (duas) alas, onde estão organizados os ambientes que atenderão as necessidades pedagógicas do colégio. No pavimento térreo buscou-se organizar os ambientes em biblioteca, auditório, laboratório de informática, sociedade recreativa literária, associação de pais e mestres e salas da seção de apoio pedagógico. O partido arquitetônico adotou sistema estrutural em concreto armado de forma independente do sistema de vedação constituído por paredes de alvenaria, como superfícies opacas, e blocos cimentícios pré-moldados, como superfícies vazadas, esta última com o objetivo de criar superfícies permeáveis e permitir a circulação de ventilação natural cruzada no interior da edificação. Nas fachadas que estão orientadas no sentido Leste; Oeste está sendo previsto a instalação de brises; solei como elemento de proteção solar, com o objetivo de reduzir o ganho de carga térmica no interior dos ambientes de permanência prolongada e garantir índices dentro da faixa de conforto ambiental.

LOCALIZAÇÃO DO EMPREENDIMENTO E DA ÁREA DE ESTUDO PROPOSTA



ELEMENTOS DO PROJETO

Área de Estudo

Estrutura 1

Canteiro de Obras

Estrutura 2

Nome	Área (m ²)	Descrição	Tipo intervenção
Canteiro de obras do CMBel	8211,83	Canteiro de obras com barracão, escritório, almoxarifado, refeitório e banheiros	Implantação
Situação	-	-	-
Em instalação	-	-	-

Estrutura linear

Estrutura 3

Nome	Descrição	Extensão (m)	Tipo intervenção
Rede de coleta de esgoto	Rede coletora de esgoto e águas servidas para condução a rede de tratamento	223,89	Implantação
Situação	-	-	-
Em instalação	-	-	-

Estrutura poligonal

Estrutura 4

Nome	Descrição	Área (m ²)	Tipo intervenção
Pavilhão Pedagógico	Pavilhão Pedagógico do Colégio Militar de Belém, estrutura de concreto e alvenaria, cobertura com telha de fibrocimento, composto por salas,	2474,13	Implantação

banheiros, auditório, refeitório, secretaria
e alojamento.

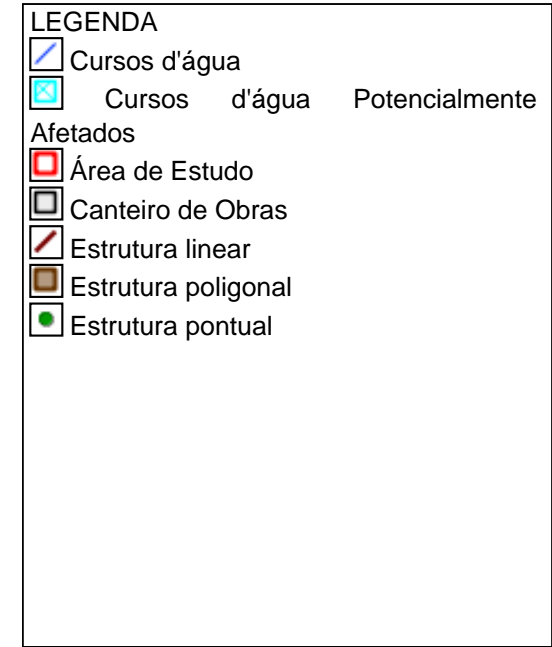
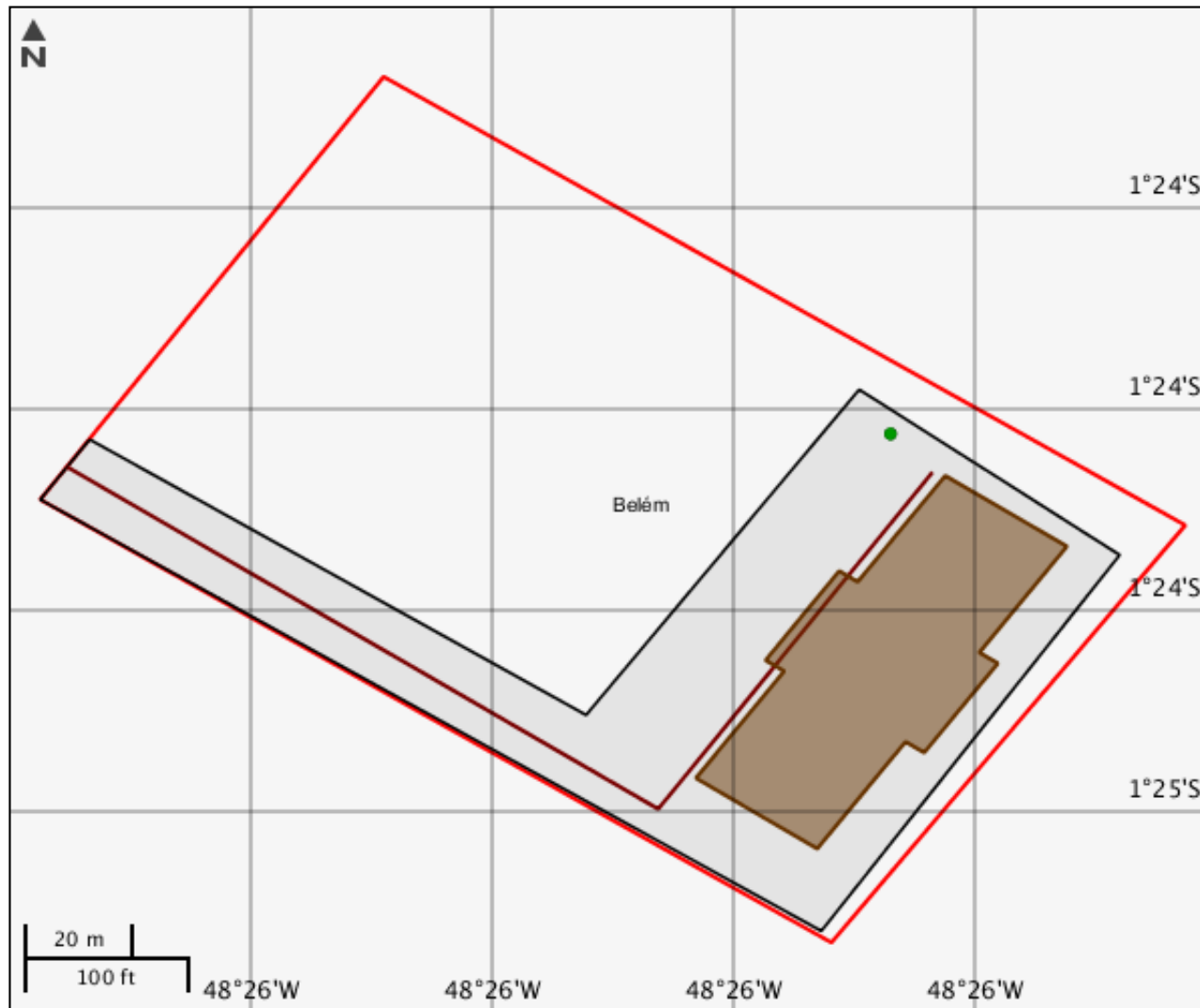
Situação	-	-	-
Em instalação	-	-	-

Estrutura pontual

Estrutura 5			
Nome	Descrição	Tipo intervenção	Situação
Estação de Tratamento de Esgoto	Estação para tratamento de resíduos sólidos provenientes do pavilhão pedagógico	Implantação	Em instalação

CARACTERIZAR ÁREA DE ESTUDO - MAPAS TEMÁTICOS

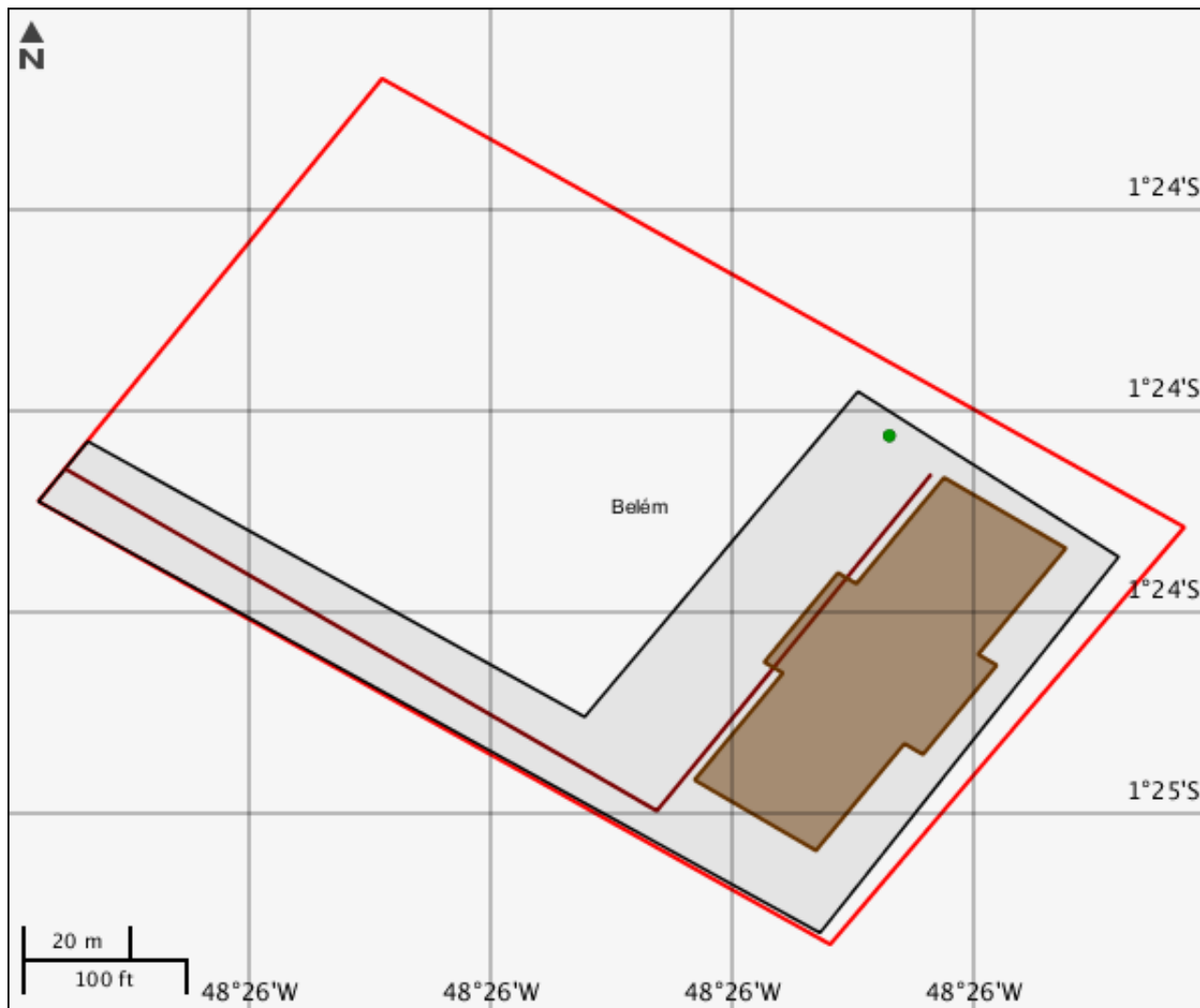
Mapa Temático Cursos d'água










Cursos d'água

Nenhum alvo potencial foi declarado pelo empreendedor para esse tema.

Mapa Temático Massa d'água



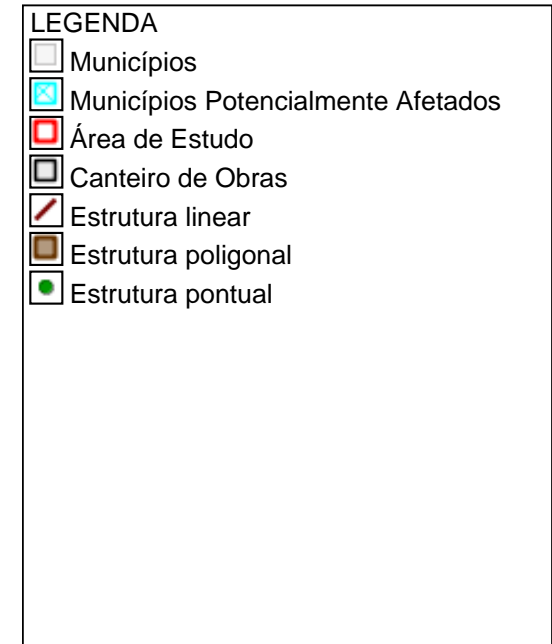
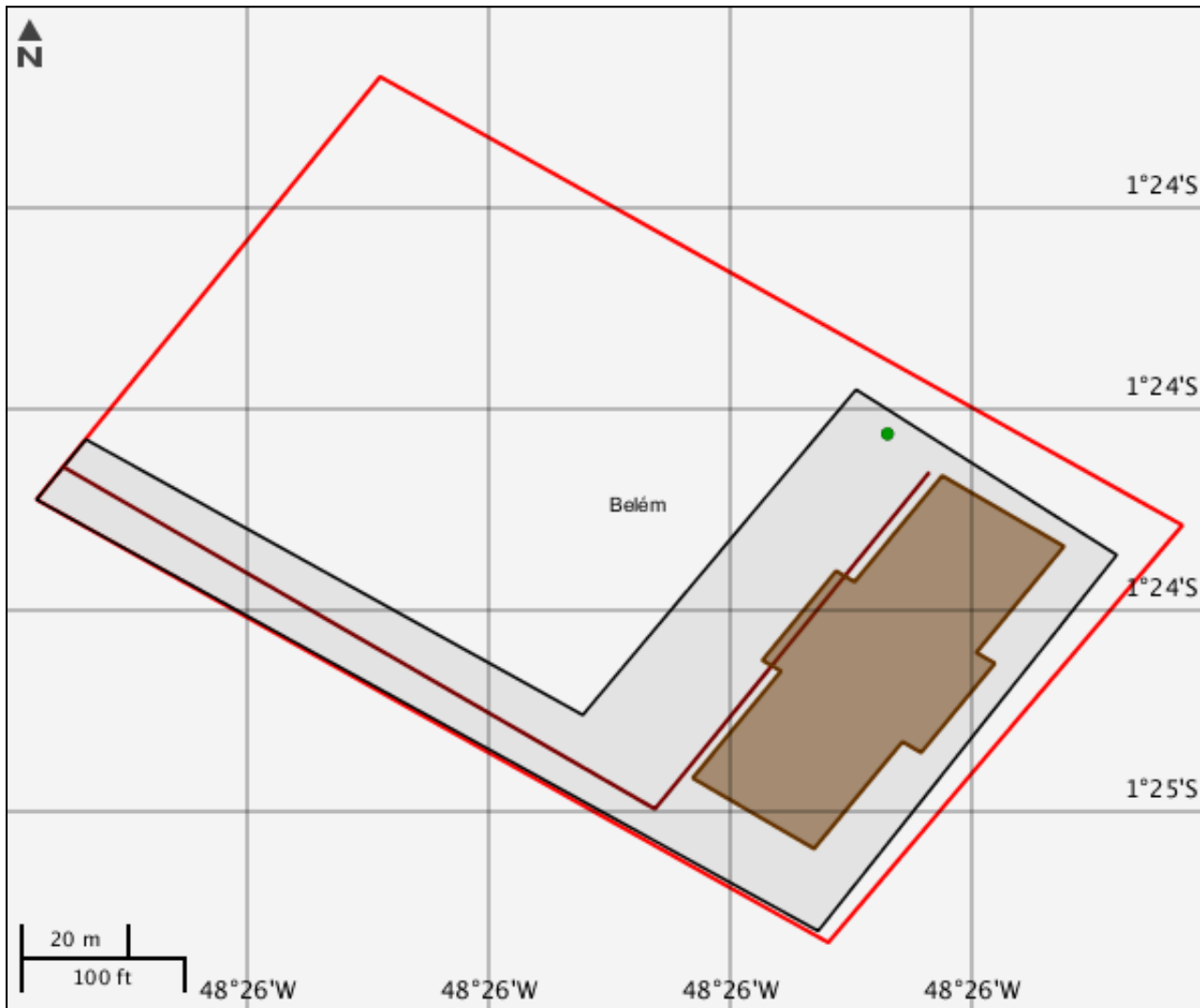
LEGENDA

-  Massa d'água
-  Massa d'água Potencialmente Afetados
-  Área de Estudo
-  Canteiro de Obras
-  Estrutura linear
-  Estrutura poligonal
-  Estrutura pontual

Massa d'água

Nenhum alvo potencial foi declarado pelo empreendedor para esse tema.

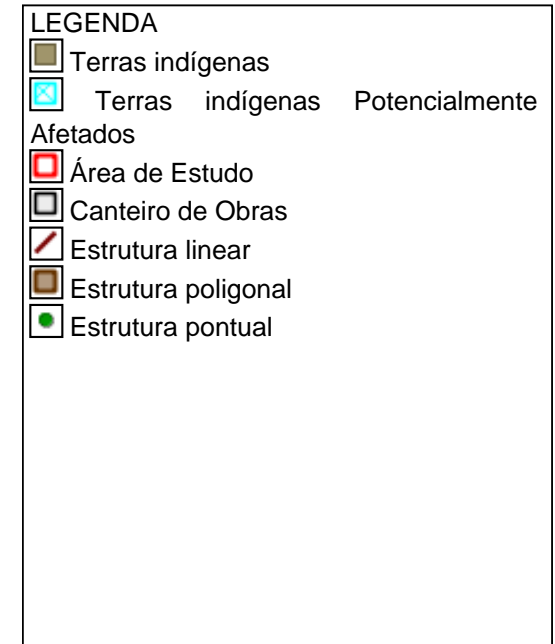
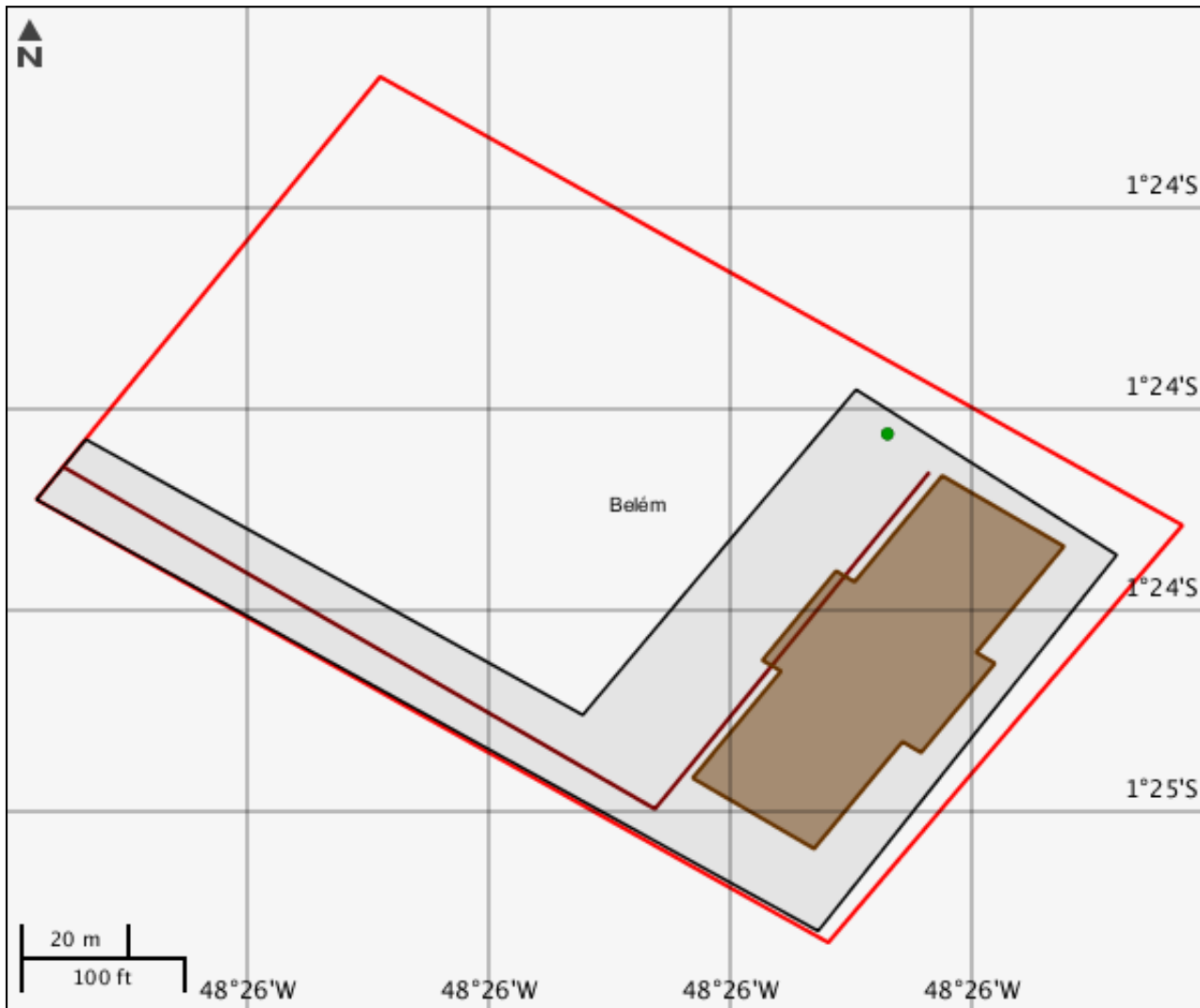
Mapa Temático Municípios



Municípios

Nenhum alvo potencial foi declarado pelo empreendedor para esse tema.

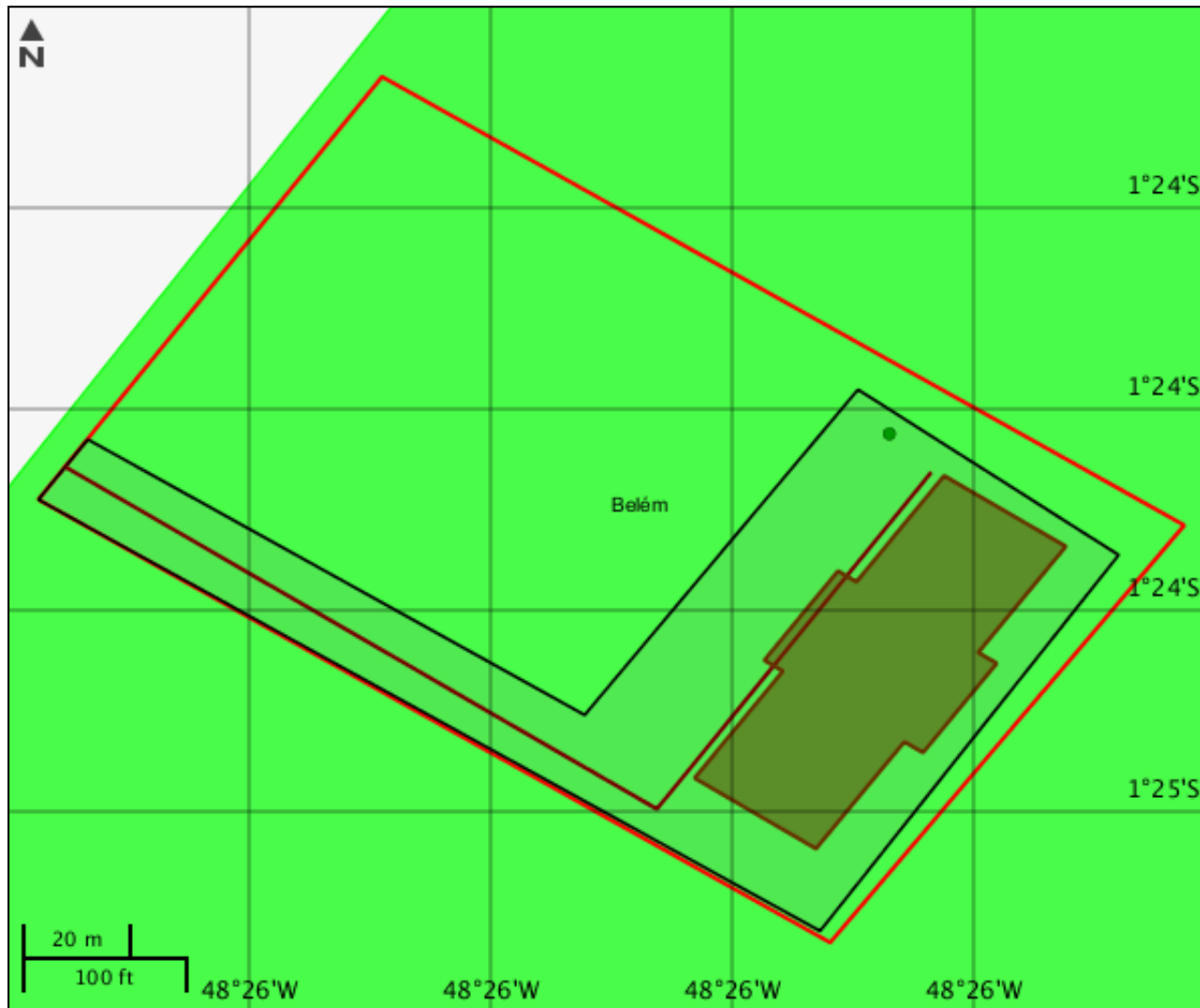
Mapa Temático Terras indígenas



Terras indígenas

Nenhum alvo potencial foi declarado pelo empreendedor para esse tema.

Mapa Temático Unidades de conservação



LEGENDA

Unidades de conservação

- Unidade de Proteção Integral
- Unidade de Uso Sustentável

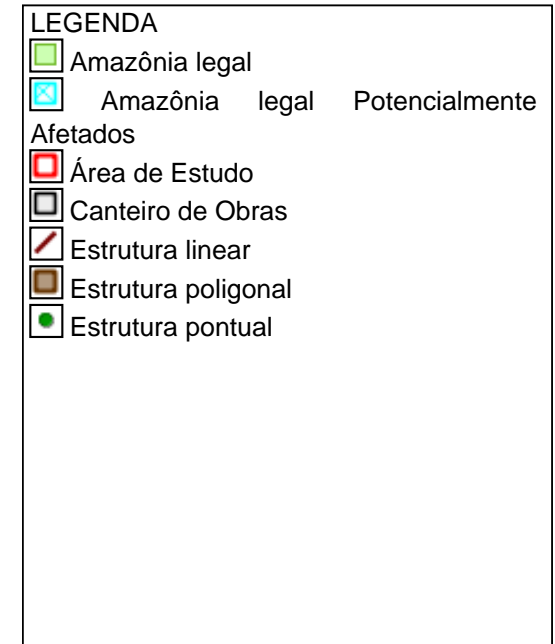
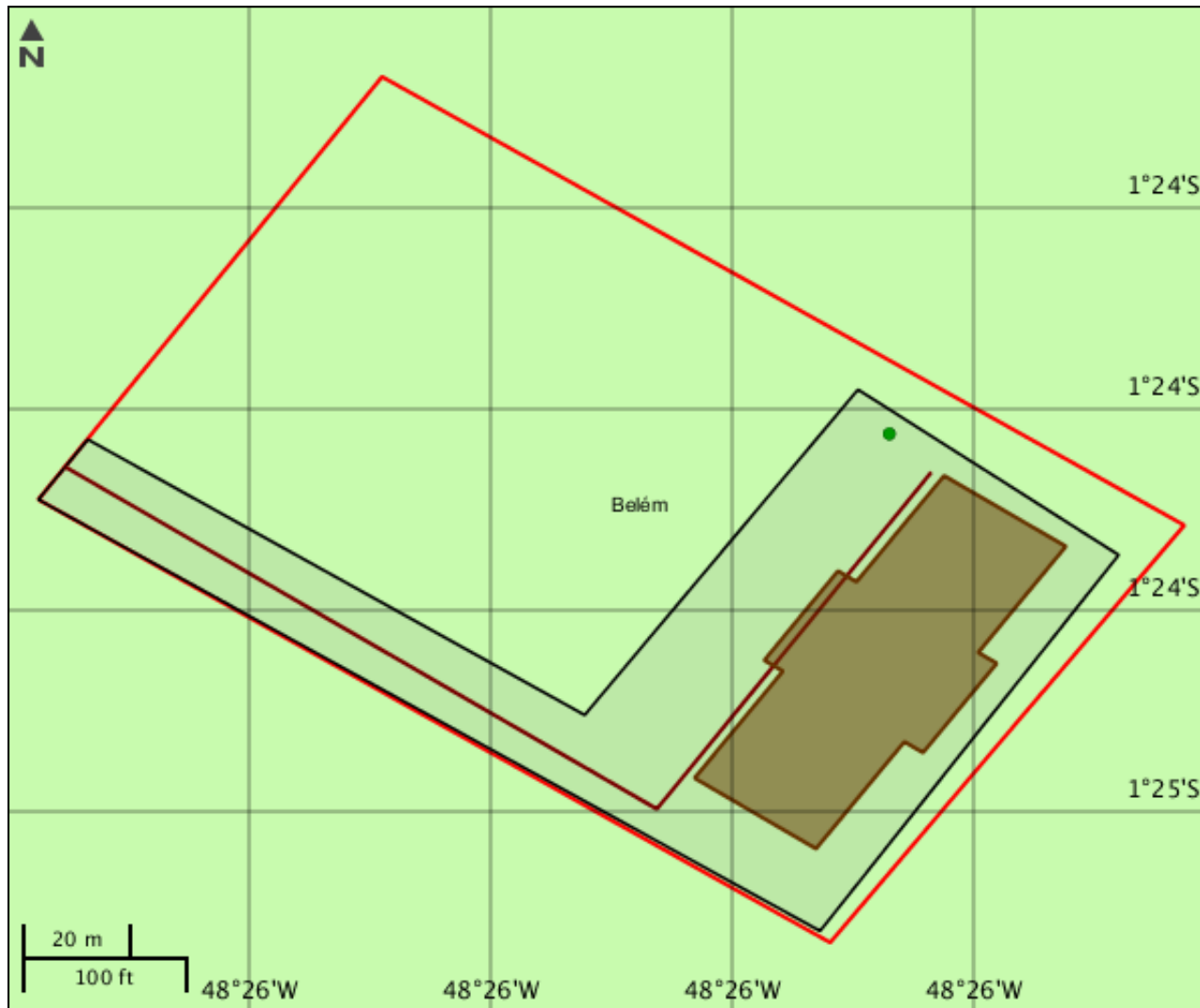
UC Potencialmente Afetado(s)

- Área de Estudo
- Canteiro de Obras
- Estrutura linear
- Estrutura poligonal
- Estrutura pontual
- UC Desenhadas

Unidades de conservação

Nenhum alvo potencial foi declarado pelo empreendedor para esse tema.

Mapa Temático Amazônia legal



CARACTERIZAR ÁREA DE ESTUDO - QUESTIONÁRIO**Meio Biótico**

- Sim Não - Há previsão de impacto ambiental (direto ou indireto) à unidades de conservação de proteção integral, nos termos da legislação vigente?
- Sim Não - Há previsão de impacto ambiental (direto ou indireto) à sítios de reprodução e descanso identificados nas rotas de aves migratórias; endemismo restrito e espécies ameaçadas de extinção reconhecidas oficialmente?
- Sim Não - Há previsão de supressão de vegetação nativa na área do empreendimento?
- Sim Não - Há previsão de supressão de vegetação primária ou secundária em estágio avançado de regeneração da Mata Atlântica?

Meio Socioeconômico

- Sim Não - Há previsão de impacto (direto ou indireto) em Terras Indígenas, nos termos da legislação vigente?
- Sim Não - Há previsão de impacto (direto ou indireto) em Terras Quilombolas, nos termos da legislação vigente?
- Sim Não - Há previsão de impacto ambiental (direto ou indireto) em bens culturais acautelados em âmbito Federal, nos termos da legislação vigente?
- Sim Não - O empreendimento está localizado em Município pertencentes às áreas de risco ou endêmicas para malária?
- Sim Não - Há previsão de remoção de população que implique na inviabilização da comunidade?
- Sim Não - Há previsão de impacto socioambiental (direto ou indireto) nas atividades tradicionais, culturais, sociais, econômicas ou de lazer?
- Sim Não - Há previsão de impacto (direto ou indireto) em área urbana?
- Sim Não - Há previsão de impacto (direto ou indireto) em centro histórico urbano?
- Sim Não - Há previsão de impacto (direto ou indireto) em centro histórico tombado?

Meio Físico

- Sim Não - Há previsão de impacto (direto ou indireto) em meio aquático?
- Sim Não - Há previsão de impacto (direto ou indireto) em Cavidades Naturais Subterrâneas?
- Sim Não - Há registros de ocorrência de sismos na região do empreendimento?
- Sim Não - Há registros de dados meteorológicos e/ou da qualidade do ar na região do empreendimento?

Este formulário de Solicitação de Licenciamento Ambiental (Ficha de Caracterização de Atividades - FCA) deve ser preenchido integralmente.

Todas as informações declaradas são de responsabilidade do empreendedor e empresa detentora da titularidade do empreendimento (CNPJ).

A omissão ou declaração falsa de informações impedirá a análise desta solicitação de licenciamento ambiental pelo IBAMA, sem prejuízo a outras penalidades previstas no Decreto-lei nº 2848/1940 (Código Penal) e Lei 9.605/1998 (Crimes Ambientais).

A Ficha de Caracterização de Atividades (FCA) é o documento eletrônico a ser preenchido para a Solicitação de Instauração de Processo de Licenciamento. A FCA não poderá ser editada após a confirmação de conclusão envio ao IBAMA.