



FICHA DE CARACTERIZAÇÃO DE ATIVIDADE - FCA

FCA nº : 145714/2018

Data do Protocolo da FCA : 13/06/2018

Nº Acompanhamento : 0015b2177accf7a4

DADOS DO INTERESSADO

Empreendedor: PORTO SUDESTE DO BRASIL

CNPJ: 08.310.839/0001-38

Razão Social: MMX PORTO SUDESTE LTDA

Porte da Empresa: Porte Grande

CARACTERIZAÇÃO DO PROJETO

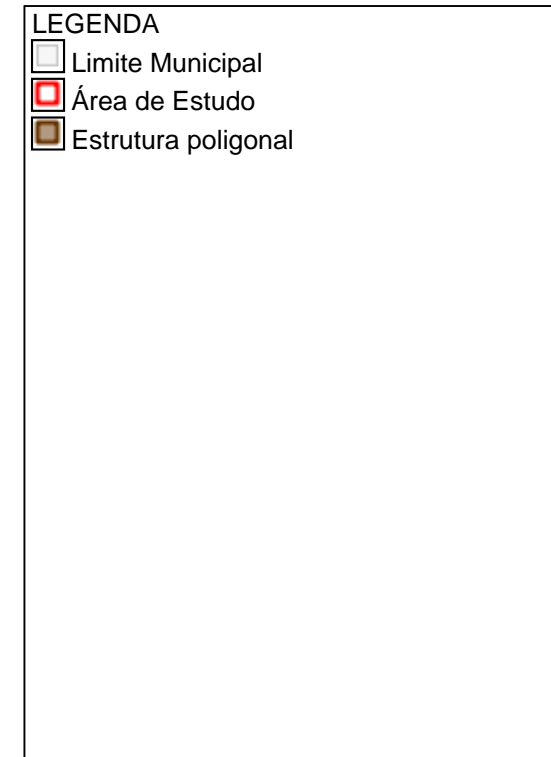
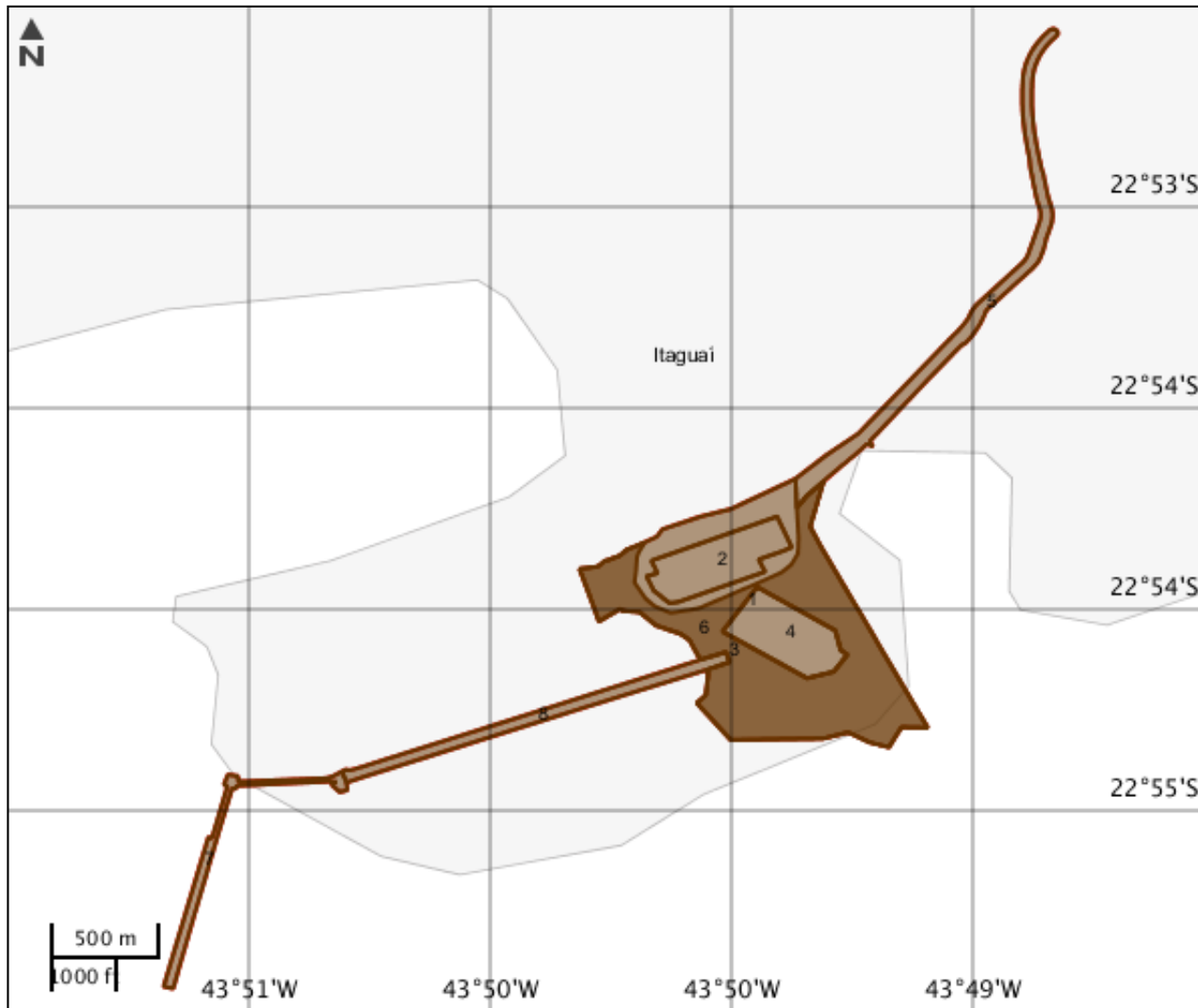
Setor: Outras

Tipologia: Outras

Nome do Empreendimento: Porto Sudeste do Brasil

Descrição do Projeto (Atividade/Empreendimento): O Porto Sudeste consiste em um Terminal Marítimo para exportação de 50.000.000 de toneladas por ano de minério de ferro e outros granéis sólidos para tanto desenvolve as atividades de recebimento de granéis sólidos através do ramal ferroviário armazenados em pátios de estocagem, carregamento de navios, dragagem de manutenção de calado para acesso a navegação. Suas principais estruturas são: Pátio de estocagem na cota 32, Pátio de estocagem na cota 6, área de utilidades, oficina, área administrativa, centro de controle operacional, arruamento interno, interseção de acesso, ramal e pêra ferroviária, ponte e píer. Cabe mencionar que o processo de licenciamento do empreendimento foi iniciado pelo INEA/RJ (Processo: E-07/002.9566/2013) e já possui Licença de Operação (LO nº IN028508) válida até 21/10/2018.

LOCALIZAÇÃO DO EMPREENDIMENTO E DA ÁREA DE ESTUDO PROPOSTA



ELEMENTOS DO PROJETO

Área de Estudo

Estrutura 1

Estrutura poligonal

Estrutura 2

Nome	Descrição	Área (m²)	Tipo intervenção
Pátio	Pátio de minérios 6 EL	133553,13	Regularização
Situação	-	-	-
Em operação	-	-	-

Estrutura 3

Nome	Descrição	Área (m²)	Tipo intervenção
Porto Sudeste	Retro-área do Porto Sudeste	607999,07	Regularização
Situação	-	-	-
Em operação	-	-	-

Estrutura 4

Nome	Descrição	Área (m²)	Tipo intervenção
Pátio	Pátio de minérios 32 EL	128222,72	Regularização
Situação	-	-	-
Em operação	-	-	-

Estrutura 5

Nome	Descrição	Área (m²)	Tipo intervenção
Ramal ferroviário	Ramal ferroviário que atende o porto sudeste	154927,45	Regularização
Situação	-	-	-
Em operação	-	-	-

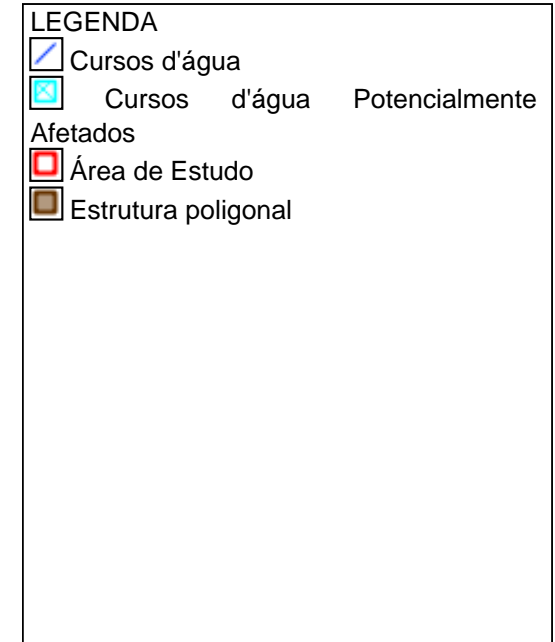
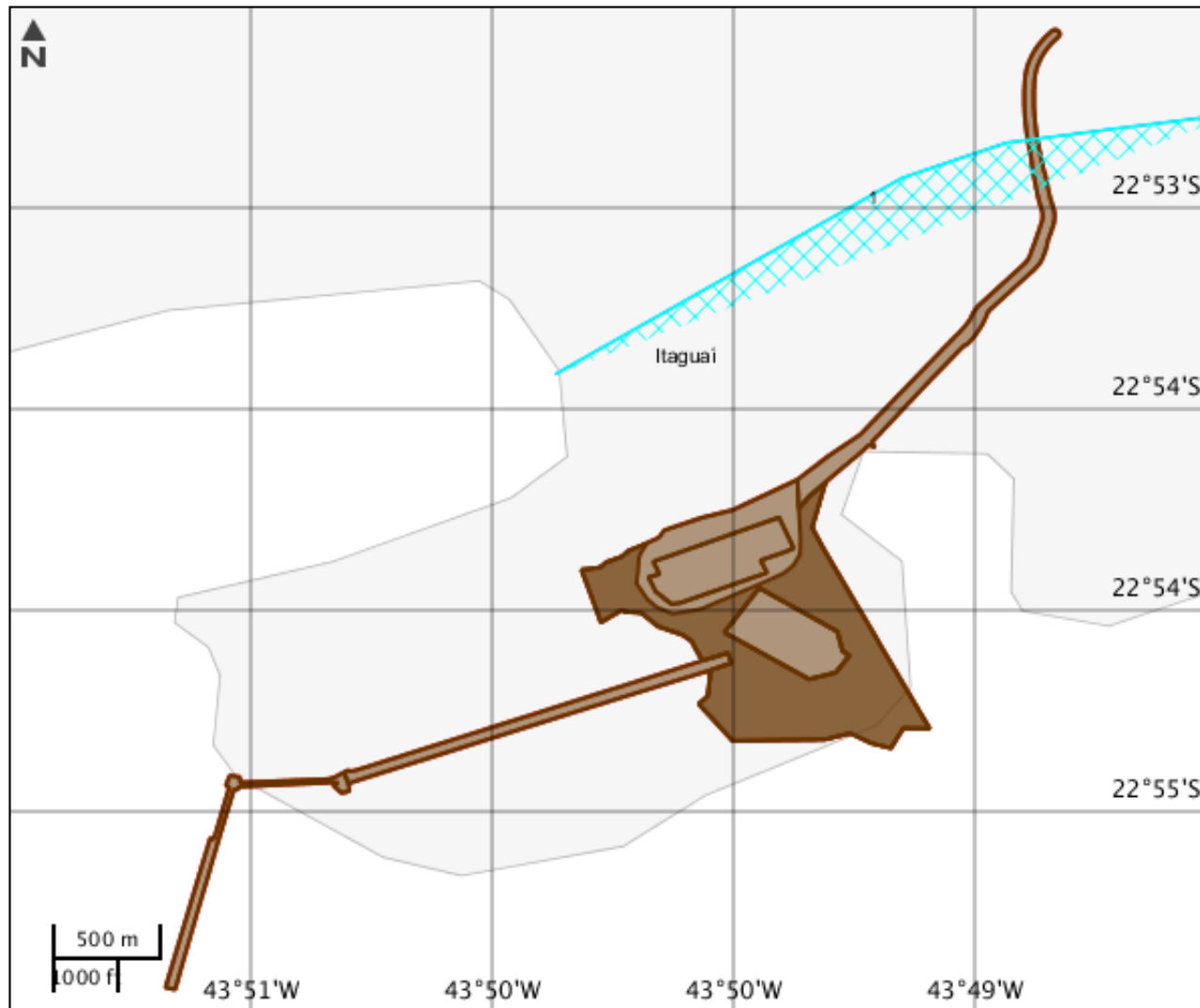
Estrutura 6			
Nome	Descrição	Área (m²)	Tipo intervenção
PÁra ferroviÁria	PÁra ferroviÁria	152229,98	Regularização
Situação	-	-	-
Em operação	-	-	-

Estrutura 7			
Nome	Descrição	Área (m²)	Tipo intervenção
Ponte e Cais	Ponte e Cais	52165,23	Regularização
Situação	-	-	-
Em operação	-	-	-

Estrutura 8			
Nome	Descrição	Área (m²)	Tipo intervenção
TÁnel	TÁnel de acesso a Ponte e ao Cais	91729,28	Regularização
Situação	-	-	-
Em operação	-	-	-

CARACTERIZAR ÁREA DE ESTUDO - MAPAS TEMÁTICOS


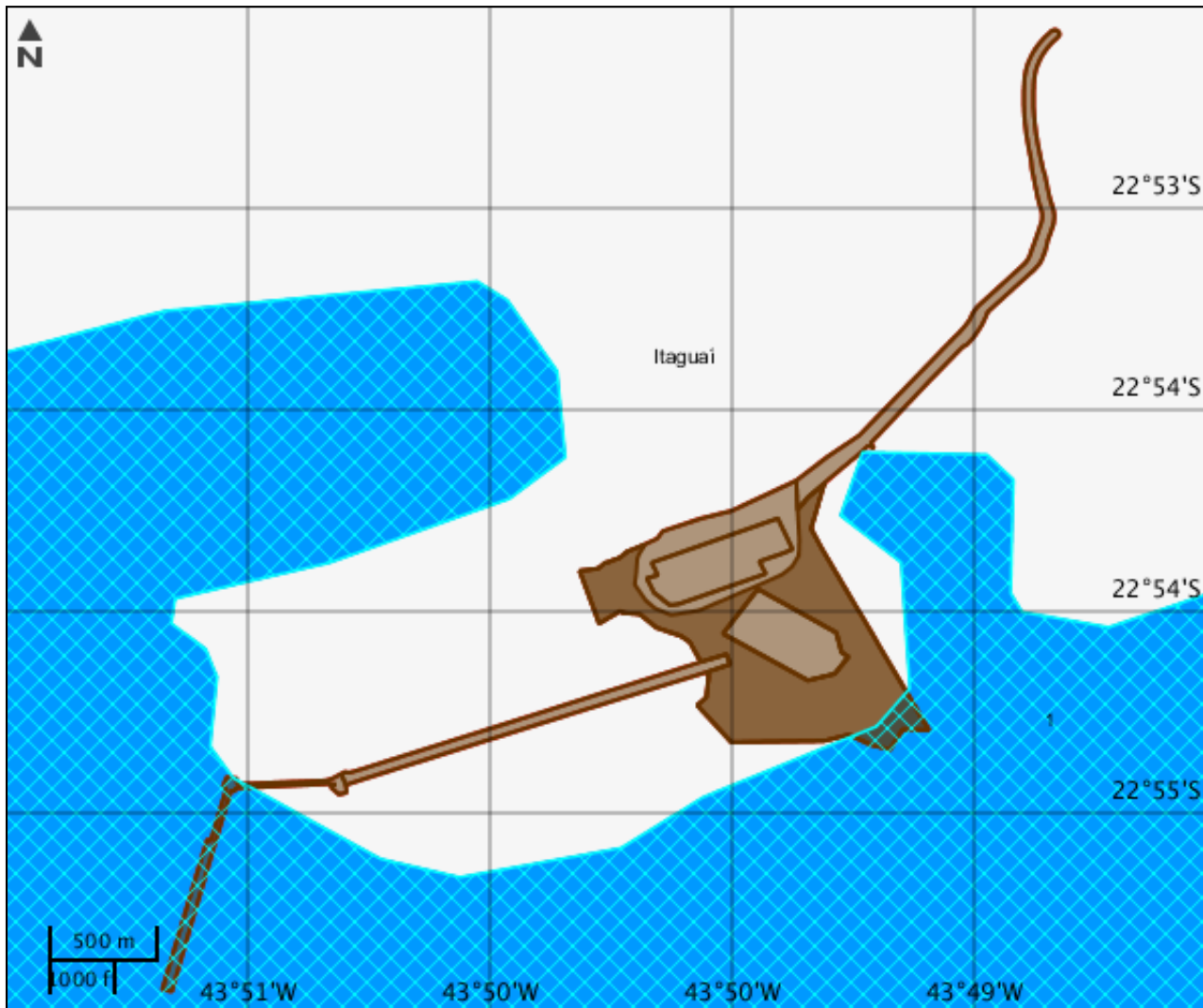
Mapa Temático Cursos d'água



Cursos d'água

	Nome do corpo d'água	Nome completo	Tipo de corpo d'água
1	sem nome	sem nome	

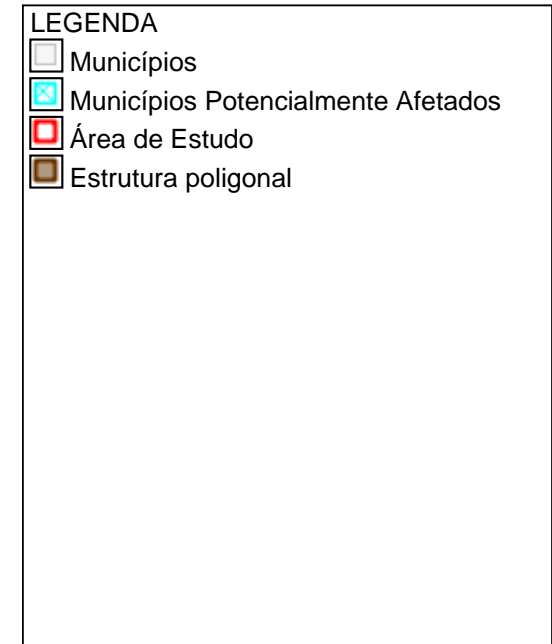
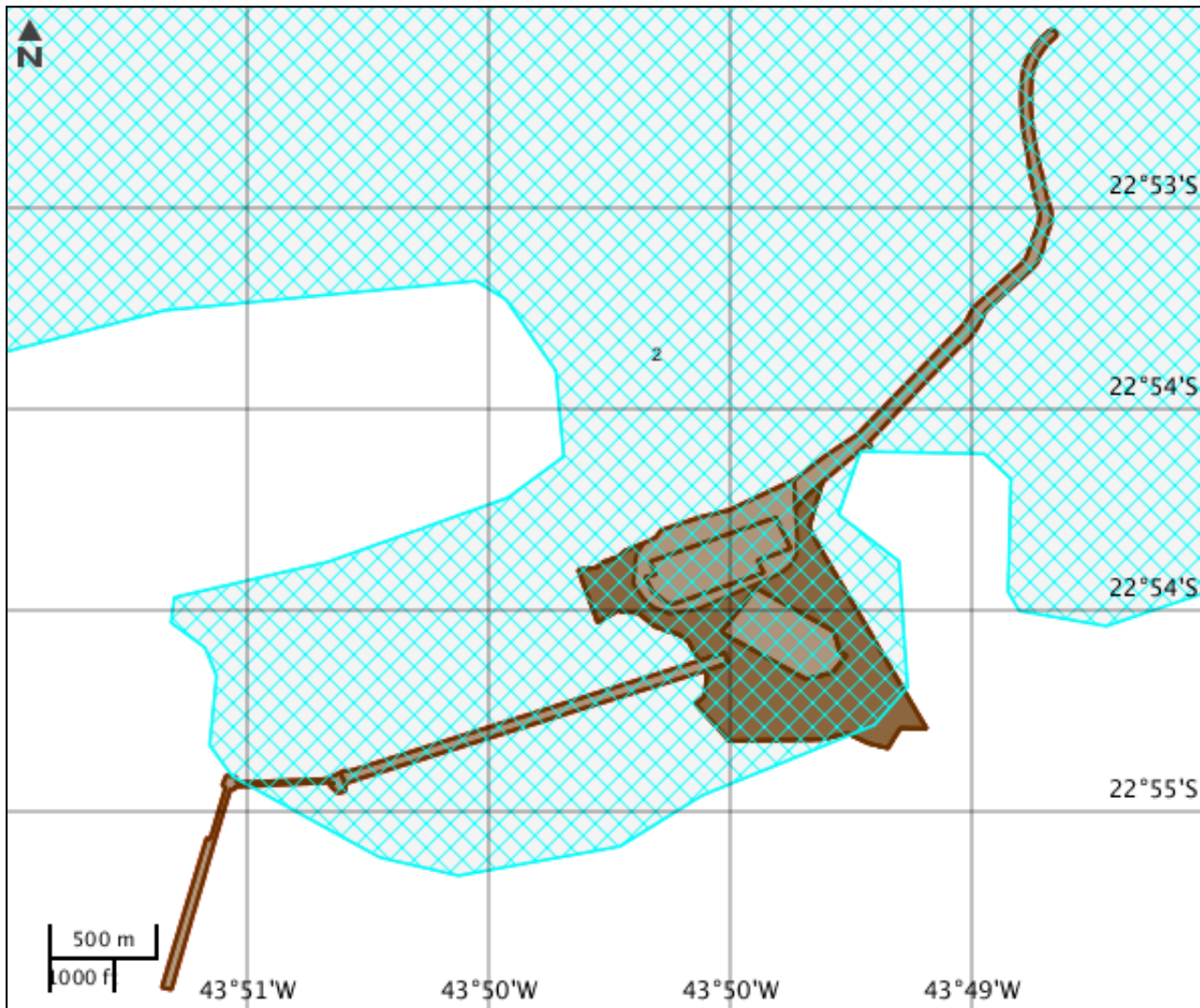
Mapa Temático Massa d'água



Massa d'água


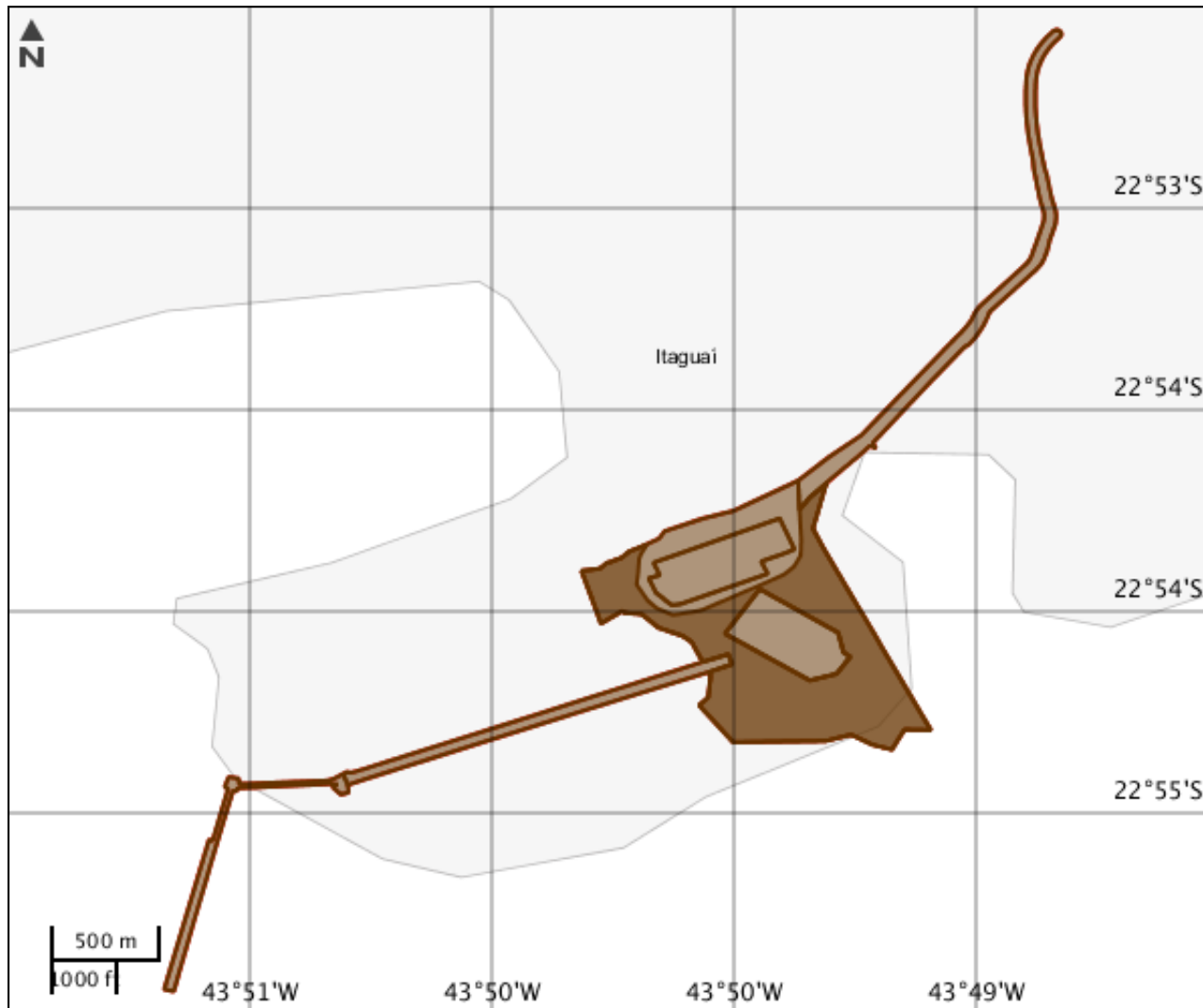
	Nome	Tipo de massa d'água	Tipo genérico	Curso d'água associado	Fluxo	Navegabilidade
1	Baía de Sepetiba	Baía	Baía	Baía de Sepetiba	Permanente	Navegavel

Mapa Temático Municípios



Municípios			
	Código município	Nome	Sigla UF
1	3302601	Mangaratiba	RJ
2	3302007	Itaguaí	RJ
3	3304557	Rio de Janeiro	RJ

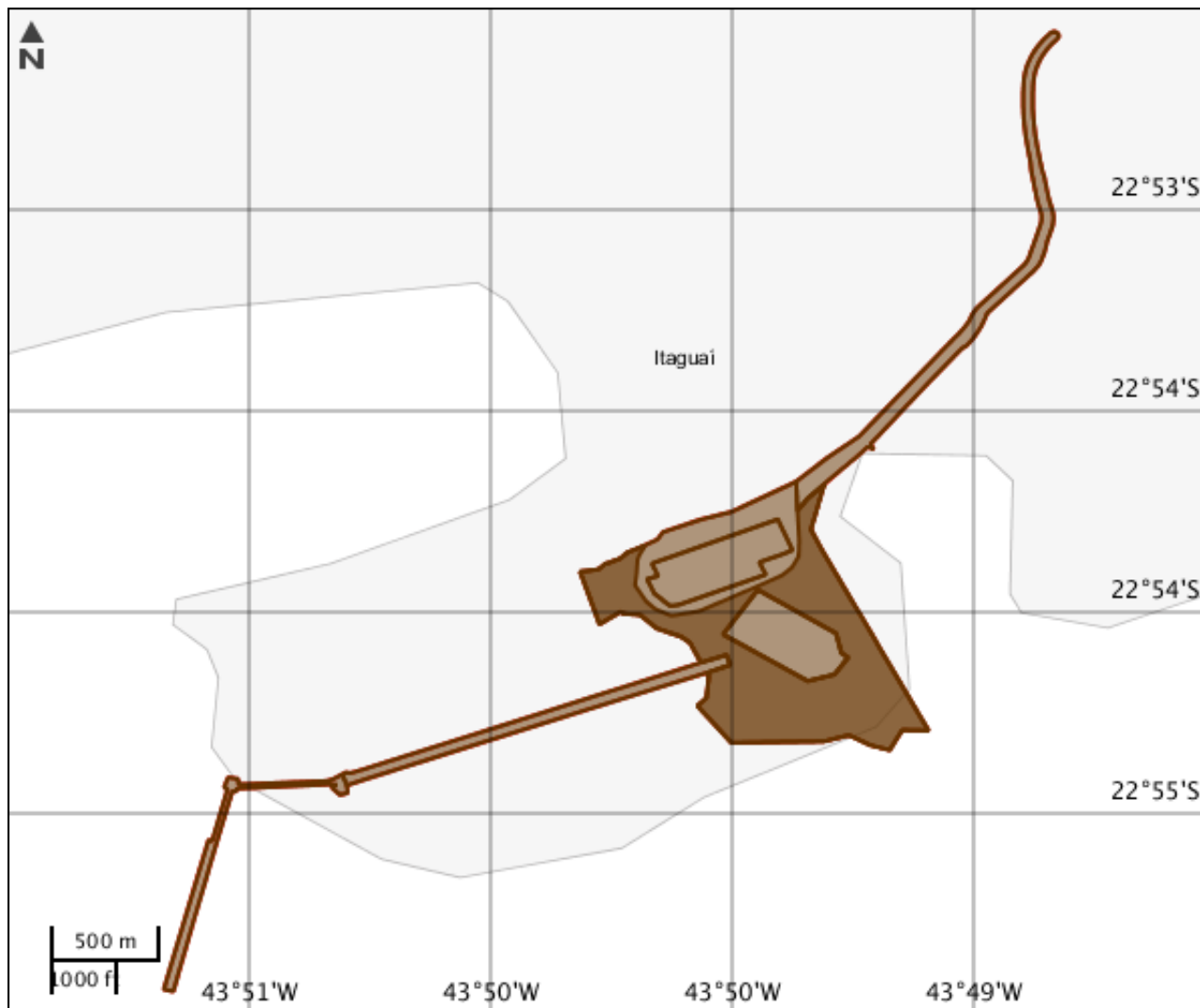
Mapa Temático Terras indígenas



Terras indígenas

Nenhum alvo potencial foi declarado pelo empreendedor para esse tema.

Mapa Temático Unidades de conservação



LEGENDA

Unidades de conservação
■ Unidade de Proteção Integral
■ Unidade de Uso Sustentável

□ UC Potencialmente Afetado(s)

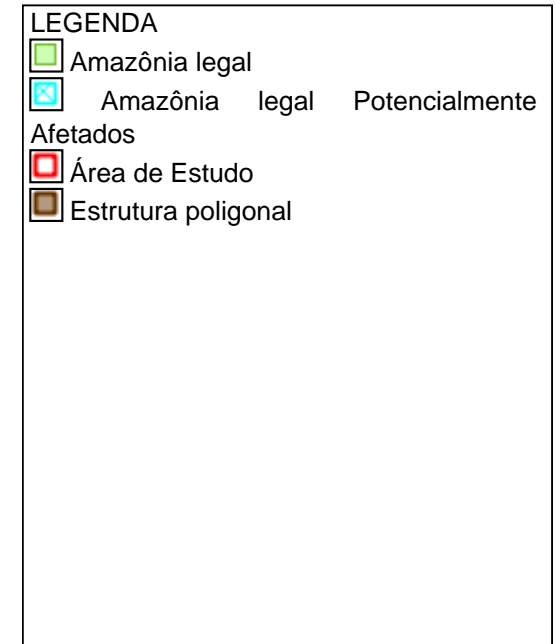
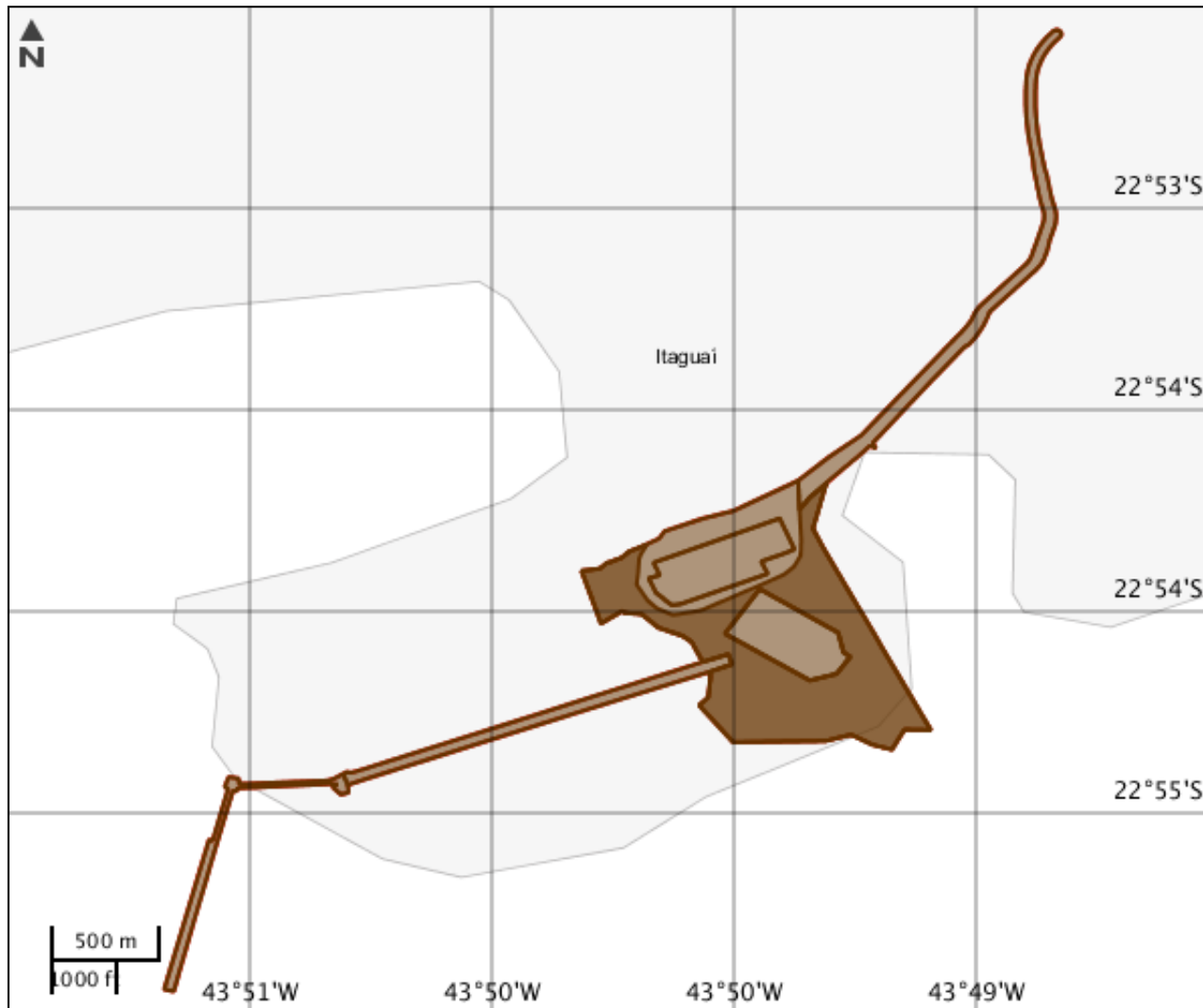
□ Área de Estudo

■ Estrutura poligonal

□ UC Desenhadas

Unidades de conservação							
	Nome	Grupo	Categoria	Esfera administrativa	Ano de criação	Código UC	Órgão gestor
1	PARQUE ESTADUAL CUNHAMBEBE	PI	Parque	estadual	2008	0000.33.1620	Instituto Estadual do Ambiente do Rio de Janeiro
2	APA DA ORLA MARÍTIMA DA BAÍA DE SEPETIBA	US	Área de Proteção Ambiental	municipal	1988	0455.33.1777	Secretaria Municipal de Meio Ambiente do Rio de Janeiro - RJ

Mapa Temático Amazônia legal



CARACTERIZAR ÁREA DE ESTUDO - QUESTIONÁRIO**Meio Biótico**

- Sim Não - Há previsão de impacto ambiental (direto ou indireto) à unidades de conservação de proteção integral, nos termos da legislação vigente?
- Sim Não - Há previsão de impacto ambiental (direto ou indireto) à sítios de reprodução e descanso identificados nas rotas de aves migratórias; endemismo restrito e espécies ameaçadas de extinção reconhecidas oficialmente?
- Sim Não - Há previsão de supressão de vegetação nativa na área do empreendimento?
- Sim Não - Há previsão de supressão de vegetação primária ou secundária em estágio avançado de regeneração da Mata Atlântica?

Meio Socioeconômico

- Sim Não - Há previsão de impacto (direto ou indireto) em Terras Indígenas, nos termos da legislação vigente?
- Sim Não - Há previsão de impacto (direto ou indireto) em Terras Quilombolas, nos termos da legislação vigente?
- Sim Não - Há previsão de impacto ambiental (direto ou indireto) em bens culturais acautelados em âmbito Federal, nos termos da legislação vigente?
- Sim Não - O empreendimento está localizado em Município pertencentes às áreas de risco ou endêmicas para malária?
- Sim Não - Há previsão de remoção de população que implique na inviabilização da comunidade?
- Sim Não - Há previsão de impacto socioambiental (direto ou indireto) nas atividades tradicionais, culturais, sociais, econômicas ou de lazer?
- Sim Não - Há previsão de impacto (direto ou indireto) em área urbana?
- Sim Não - Há previsão de impacto (direto ou indireto) em centro histórico urbano?
- Sim Não - Há previsão de impacto (direto ou indireto) em centro histórico tombado?

Meio Físico

- Sim Não - Há previsão de impacto (direto ou indireto) em meio aquático?
- Sim Não - Há previsão de impacto (direto ou indireto) em Cavidades Naturais Subterrâneas?
- Sim Não - Há registros de ocorrência de sismos na região do empreendimento?
- Sim Não - Há registros de dados meteorológicos e/ou da qualidade do ar na região do empreendimento?

INFORMAÇÕES COMPLEMENTARES**Processos Existentes em Órgãos Estaduais do Meio Ambiente - OEMA**

OEMA : INEA

Estado : RJ

Nº Processo : E-07/002.9566/2013

Fase Licenciamento Ambiental : Licença de Operação expedida

Documentos Autorizativos

Tipo	Nº Documento	Data de Emissão
Licença de Oeração	IN 028508	21/10/2014

Estudos Ambientais

Tipo de Estudo Ambiental	Situação	Consultoria Responsável	Observações
EIA/RIMA	Analisado pelo OEMA	01.766.605/0001-50	Estudo de Impacto Ambiental apresentado nas regiões de influencia do empreendimento com participação das entidades competentes e stakeholders (INEA, Marinha, Ministério Público e etc.)

Este formulário de Solicitação de Licenciamento Ambiental (Ficha de Caracterização de Atividades - FCA) deve ser preenchido integralmente.

Todas as informações declaradas são de responsabilidade do empreendedor e empresa detentora da titularidade do empreendimento (CNPJ).

A omissão ou declaração falsa de informações impedirá a análise desta solicitação de licenciamento ambiental pelo IBAMA, sem prejuízo a outras penalidades previstas no Decreto-lei nº 2848/1940 (Código Penal) e Lei 9.605/1998 (Crimes Ambientais).

A Ficha de Caracterização de Atividades (FCA) é o documento eletrônico a ser preenchido para a Solicitação de Instauração de Processo de Licenciamento. A FCA não poderá ser editada após a confirmação de conclusão envio ao IBAMA.