



FICHA DE CARACTERIZAÇÃO DE ATIVIDADE - FCA

FCA nº : 145622/2018

Data do Protocolo da FCA : 14/06/2018

Nº Acompanhamento : 0015b22c22d8279a

DADOS DO INTERESSADO

Empreendedor: DNIT

CNPJ: 04.892.707/0001-00

Razão Social: DEPARTAMENTO NACIONAL DE INFRA-ESTRUTURA DE TRANSPORTES

Porte da Empresa: Entidade Pública

CARACTERIZAÇÃO DO PROJETO

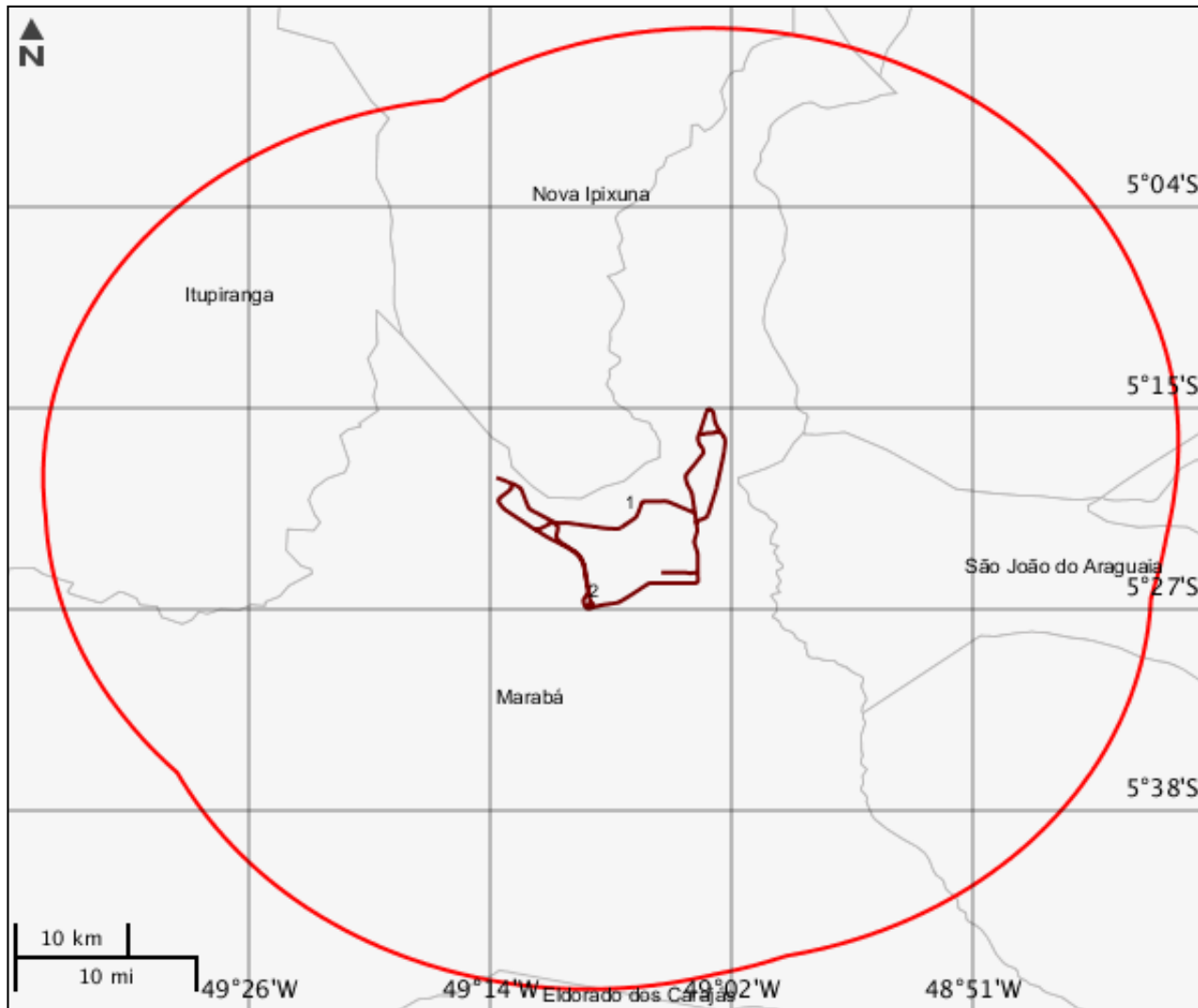
Setor: Transporte

Tipologia: Estruturas Rodoviárias

Nome do Empreendimento: BR-230/155/222/PA - Adequação do Contorno de Marabá

Descrição do Projeto (Atividade/Empreendimento): Implantação, Duplicação, Melhorias de Segurança e Eliminação de Pontos Críticos da BR 230/PA, BR 222/PA e BR 155/PA ç Fase 01 do Complexo Rodoviário do Perímetro Urbana de Marabá-PA Rodovia: BR-230/PA Trecho: DIV TO/PA (Início Trv. Rio Araguaia) - DIV PA/AM (Palmares); Subtrecho: ENTR PA-405 ç Fim do Trecho Pavimentado; Segmento: km 115,40 ao km 138,30 Extensão: 22,90 km Código do SNV: 230BPA1305 a 230BPA1270 Rodovia: BR-155/PA Trecho: ENTR PA-275 (Eldorado dos Carajás) ç ENTR BR-222 (Marabá) Subtrecho: Proximidade Siderúrgica Sidepar ç ENTR BR-222 (Marabá) Segmento: km 336,5 ao km 343,9 Extensão: 7,4 km Código do SNV: 155BPA0200 Rodovia: BR-222/PA Trecho: Div MA/PA (Rio Itinga) ç Entr Br-153/230/PA-150(B) (Marabá) Subtrecho: Entr PA-150(A) /332(B) (Morada Nova (Doze) ç Entr Br- 153/230/PA-150(B) Segmento: km 233,40 ao km 245,70 Extensão: 12,30 km Código do SNV: 155BPA0200

LOCALIZAÇÃO DO EMPREENDIMENTO E DA ÁREA DE ESTUDO PROPOSTA



ELEMENTOS DO PROJETO

Área de Estudo

Estrutura 1

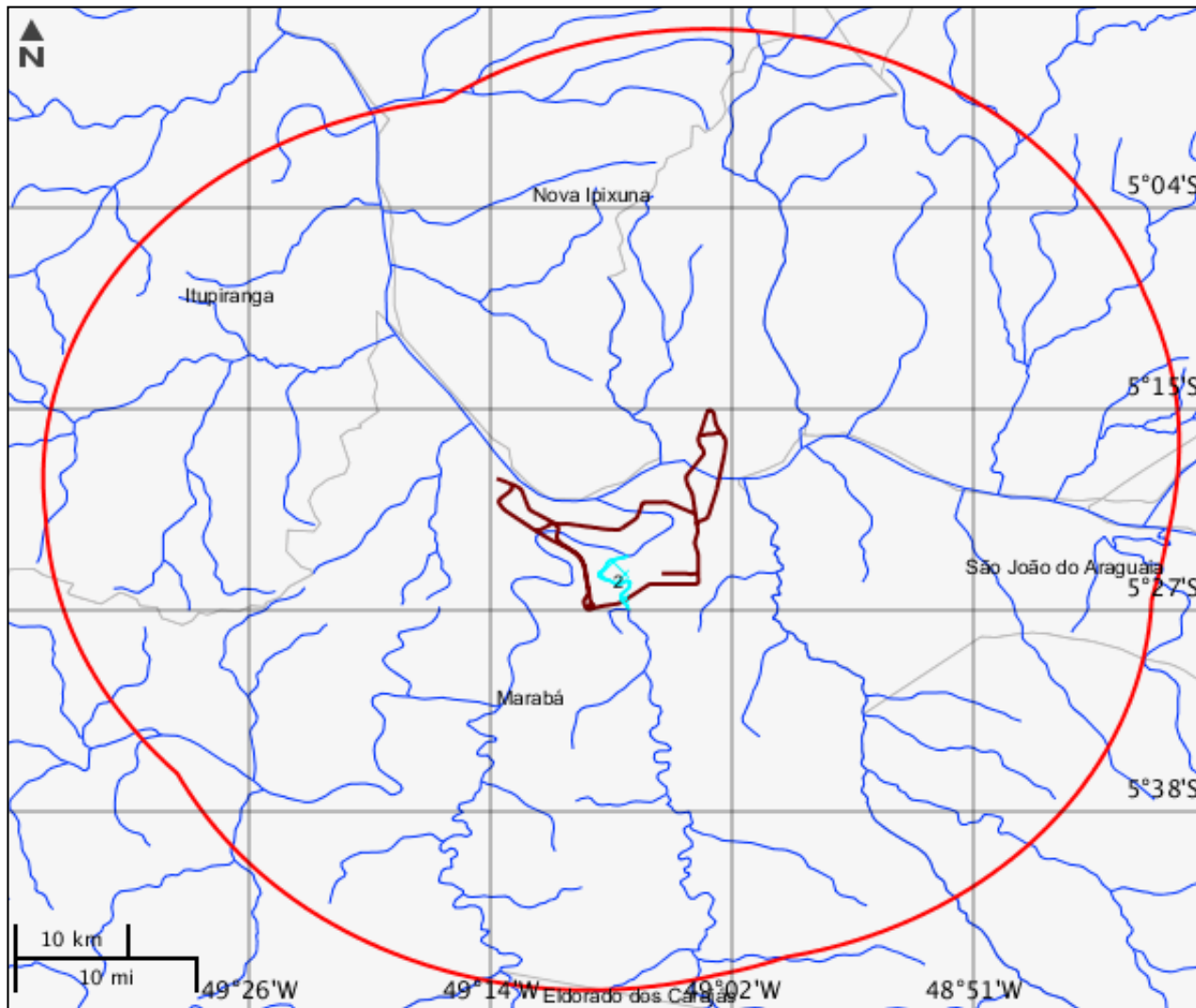
Trecho Rodoviário

Estrutura 2





Nome	Extensão (m)	Largura (m)	Km inicial
BR-230/PA, BR-222/PA e BR-155/PA â&ç Complexo Rodoviário de Marabã	42,28	12,2	115,4
Km final	Qtd. pista	Qtd. faixa rolagem	Jurisdição
138,3	1	2	Federal
Variante contorno?	Tipo divisão pista	Desc divisão	Nome Rodovia
Sim	Não apresenta barreira/divisão		BR-230/PA, BR-222/PA e BR-155/PA
Cod. trecho rodoviário	Tipo intervenção	Situação	-
230BPA1305 - 1270	Implantação	Em projeto	-

CARACTERIZAR ÁREA DE ESTUDO - MAPAS TEMÁTICOS

Mapa Temático Cursos d'água




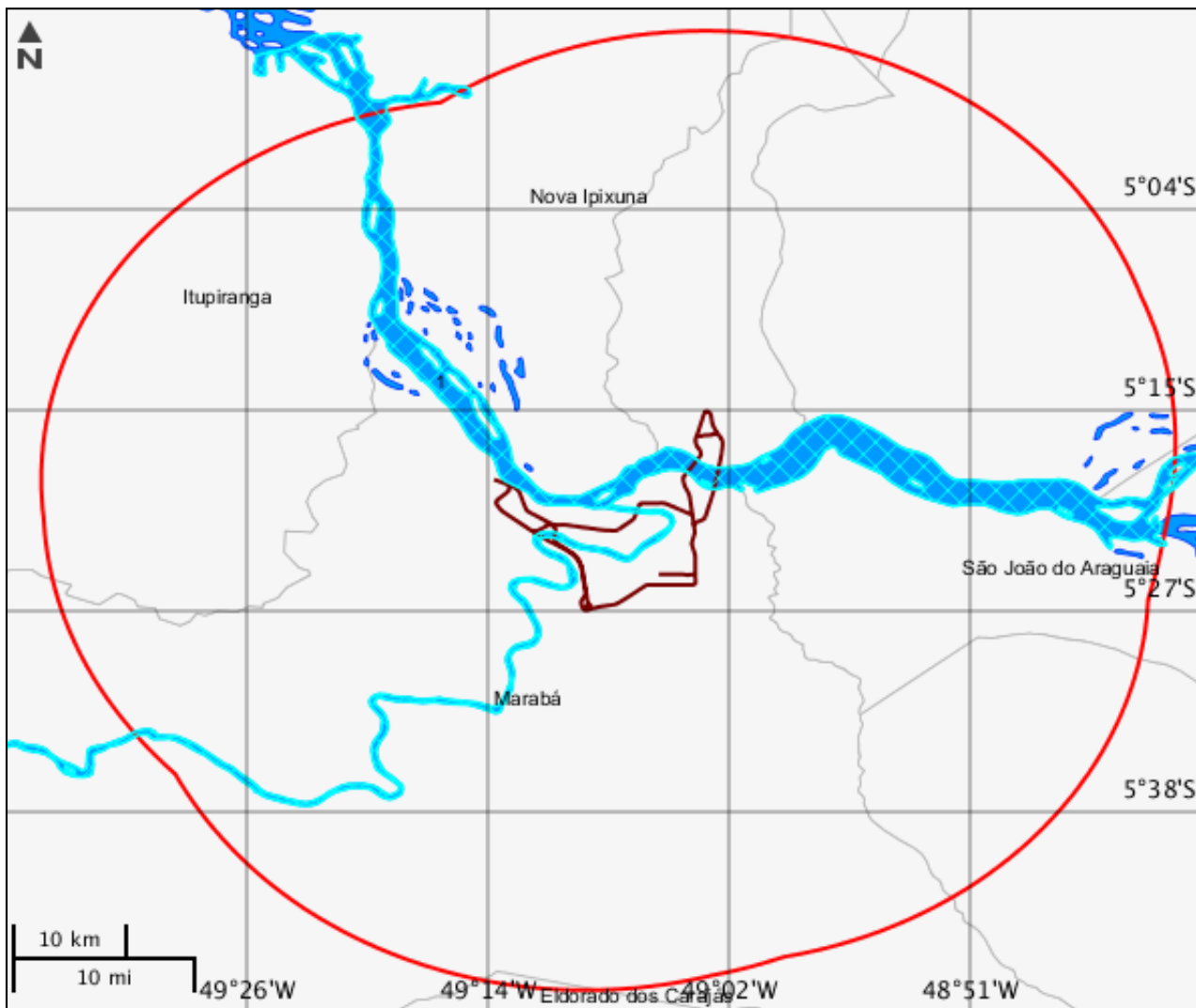
LEGENDA

-  Cursos d'água
-  Cursos d'água Potencialmente Afetados
-  Área de Estudo
-  Trecho Rodoviário

Cursos d'água

	Nome do corpo d'água	Nome completo	Tipo de corpo d'água
1	Sororó	Rio Sororó	Rio
2	Sororó	Rio Sororó	Rio

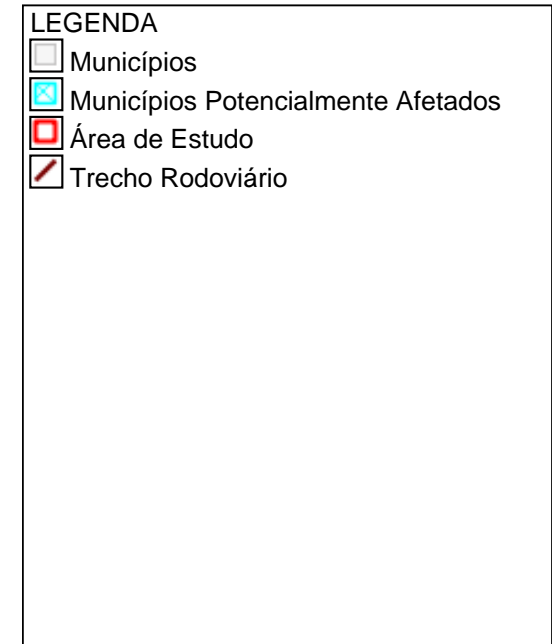
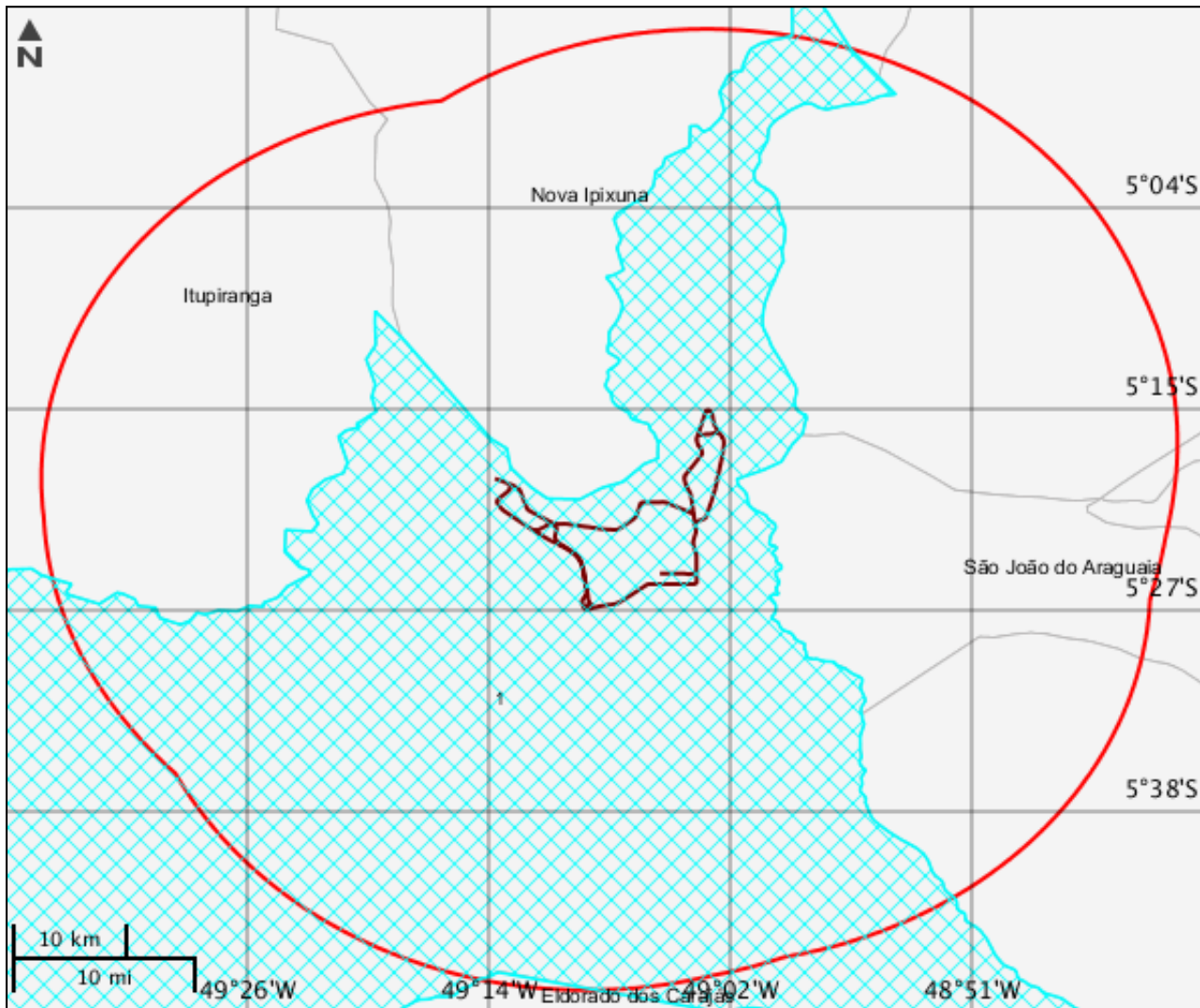
Mapa Temático Massa d'água



Massa d'água


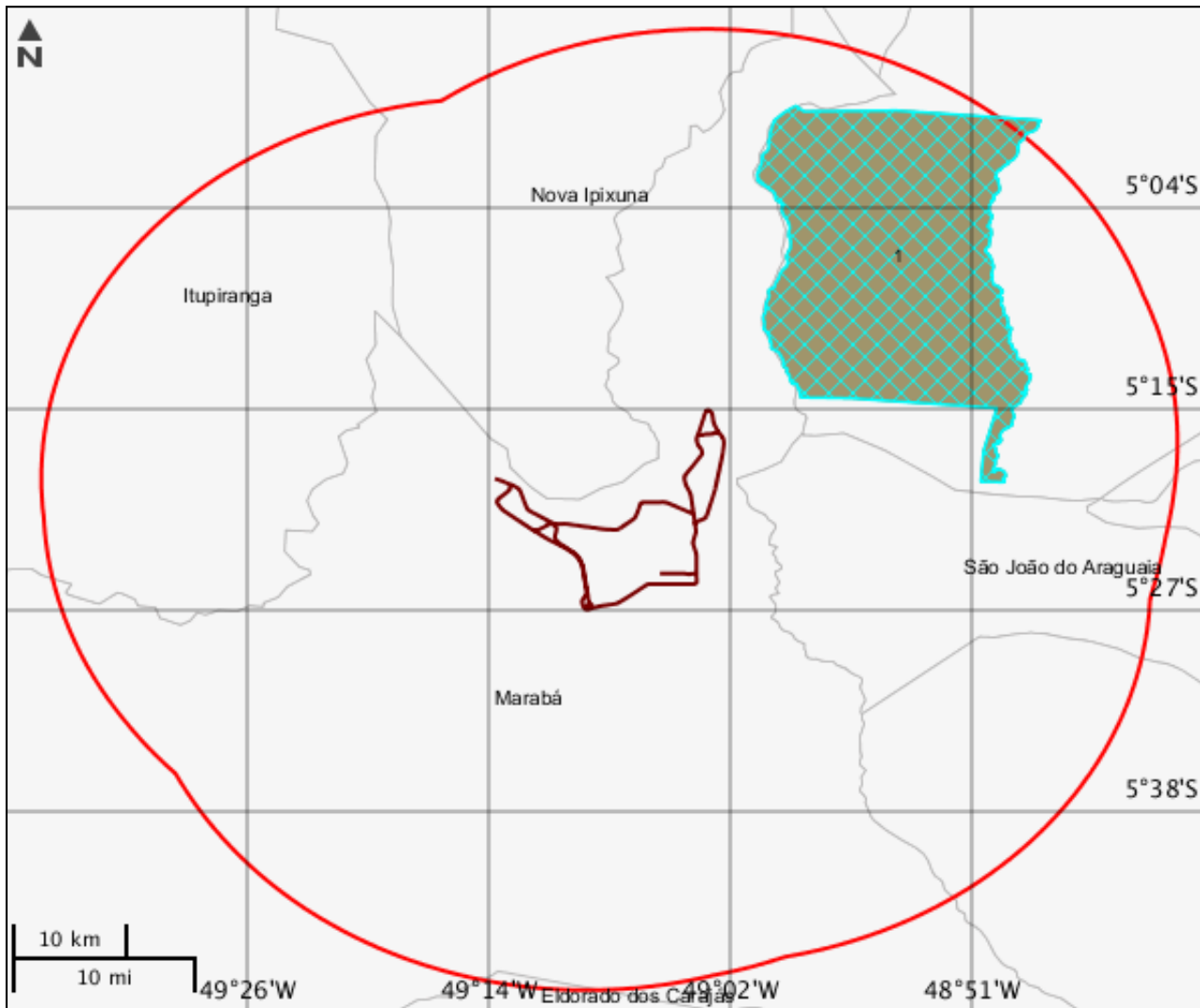
	Nome	Tipo de massa d'água	Tipo genérico	Curso d'água associado	Fluxo	Navegabilidade
1	Rio Tocantins	Rio	Rio	Rio Tocantins	Permanente	Navegável
2	Rio Itacaiúnas	Rio	Rio	Rio Itacaiúnas	Permanente	Sem Informação

Mapa Temático Municípios



Municípios			
	Código município	Nome	Sigla UF
1	1504208	Marabá	PA

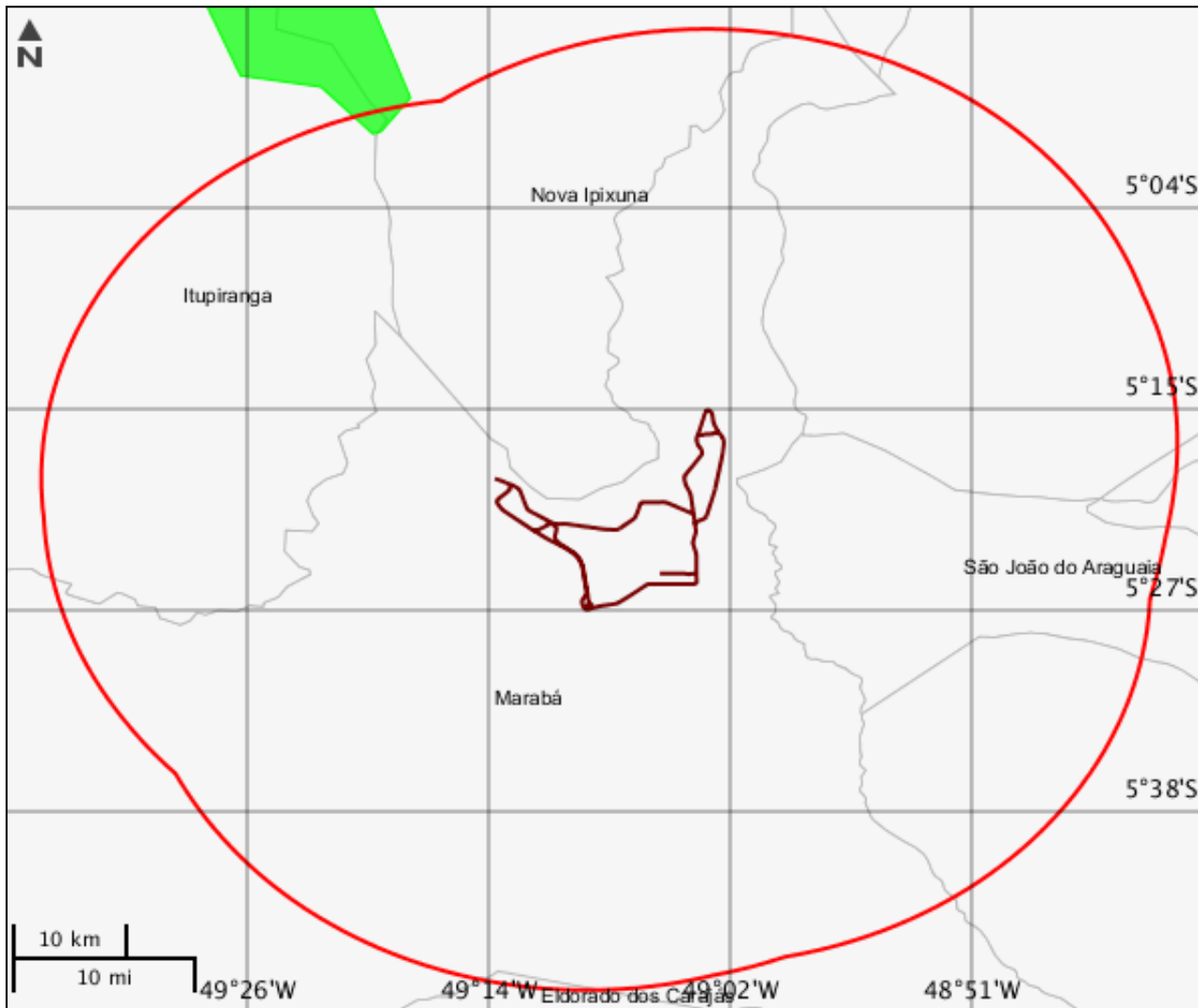
Mapa Temático Terras indígenas



Terras indígenas

	Área indígena	Terra Indígena	Tipo área indígena	Grupo étnico	População	Área	Situação espacial da área	Área em revisão	Observações
1	Mae Maria	Mae Maria	TI	Gaviao	340	62488.4	Principal	0	sem observação

Mapa Temático Unidades de conservação



LEGENDA

Unidades de conservação


- Unidade de Proteção Integral
- Unidade de Uso Sustentável

- UC Potencialmente Afetado(s)
- Área de Estudo
- Trecho Rodoviário
- UC Desenhadas

Unidades de conservação

Nenhum alvo potencial foi declarado pelo empreendedor para esse tema.

Mapa Temático Amazônia legal



LEGENDA

- Amazônia legal
- Amazônia legal Potencialmente Afetados
- Área de Estudo
- Trecho Rodoviário

CARACTERIZAR ÁREA DE ESTUDO - QUESTIONÁRIO**Meio Biótico**

- Sim Não - O projeto implica supressão de vegetação primária ou vegetação secundária em estágio avançado de regeneração do Bioma Mata Atlântica?
- Sim Não - O projeto é localizado ou desenvolvido (total ou parcialmente) em Unidade de Conservação instituída pela União? (exceto em Áreas de Proteção Ambiental - APA, conforme Lei Complementar nº 140/2011)
- Sim Não - O projeto afeta Unidade de Conservação - UC ou sua Zona de Amortecimento - ZA (municipal, estadual ou federal)? Inexistindo ZA, deverá ser considerada a faixa de 3 mil metros a partir do limite da UC, exceto APA e RPPN

Meio Socioeconômico

- Sim Não - Há previsão de impacto (direto ou indireto) em centro histórico tombado?
- Sim Não - Há previsão de impacto (direto ou indireto) em Terras Indígenas, nos termos da legislação vigente?
- Sim Não - Há previsão de impacto (direto ou indireto) em Terras Quilombolas, nos termos da legislação vigente?
- Sim Não - Há previsão de impacto ambiental (direto ou indireto) em bens culturais acautelados em âmbito Federal, nos termos da legislação vigente?
- Sim Não - Há previsão de impacto (direto ou indireto) em área urbana?
- Sim Não - Há previsão de impacto (direto ou indireto) em centro histórico urbano?
- Sim Não - O projeto implica remoção da população?

Meio Físico

- Sim Não - Há previsão de impacto (direto ou indireto) em meio aquático?
- Sim Não - Há previsão de impacto (direto ou indireto) em Cavidades Naturais Subterrâneas?

Outras Informações

- Sim Não - O empreendimento se encontra total ou parcialmente localizado dentro da Amazônia Legal?
- Sim Não - O empreendimento se encontra parcialmente implantado, em leito natural?
- Sim Não - A malha rodoviária à qual se insere o presente empreendimento, encontra-se com processo de licenciamento aberto (ordinário ou de regularização) no Ibama ou outro órgão de meio ambiente?
- Sim Não - Este é um empreendimento de caráter militar? (Leis Complementares nº 097/1999 e nº 140/2011)
- Sim Não - O projeto será desenvolvido dentro da faixa de domínio preexistente?

Este formulário de Solicitação de Licenciamento Ambiental (Ficha de Caracterização de Atividades - FCA) deve ser preenchido integralmente.

Todas as informações declaradas são de responsabilidade do empreendedor e empresa detentora da titularidade do empreendimento (CNPJ).

A omissão ou declaração falsa de informações impedirá a análise desta solicitação de licenciamento ambiental pelo IBAMA, sem prejuízo a outras penalidades previstas no Decreto-lei nº 2848/1940 (Código Penal) e Lei 9.605/1998 (Crimes Ambientais).

A Ficha de Caracterização de Atividades (FCA) é o documento eletrônico a ser preenchido para a Solicitação de Instauração de Processo de Licenciamento. A FCA não poderá ser editada após a confirmação de conclusão envio ao IBAMA.