



## FICHA DE CARACTERIZAÇÃO DE ATIVIDADE - FCA

FCA nº : 145561/2018

Data do Protocolo da FCA : 28/06/2018

Nº Acompanhamento : 0015b34e570a8ea0

### DADOS DO INTERESSADO

**Empreendedor:** INACE

**CNPJ:** 07.326.937/0001-09

**Razão Social:** INDUSTRIA NAVAL DO CEARA S/A

**Porte da Empresa:** Porte Médio

### CARACTERIZAÇÃO DO PROJETO


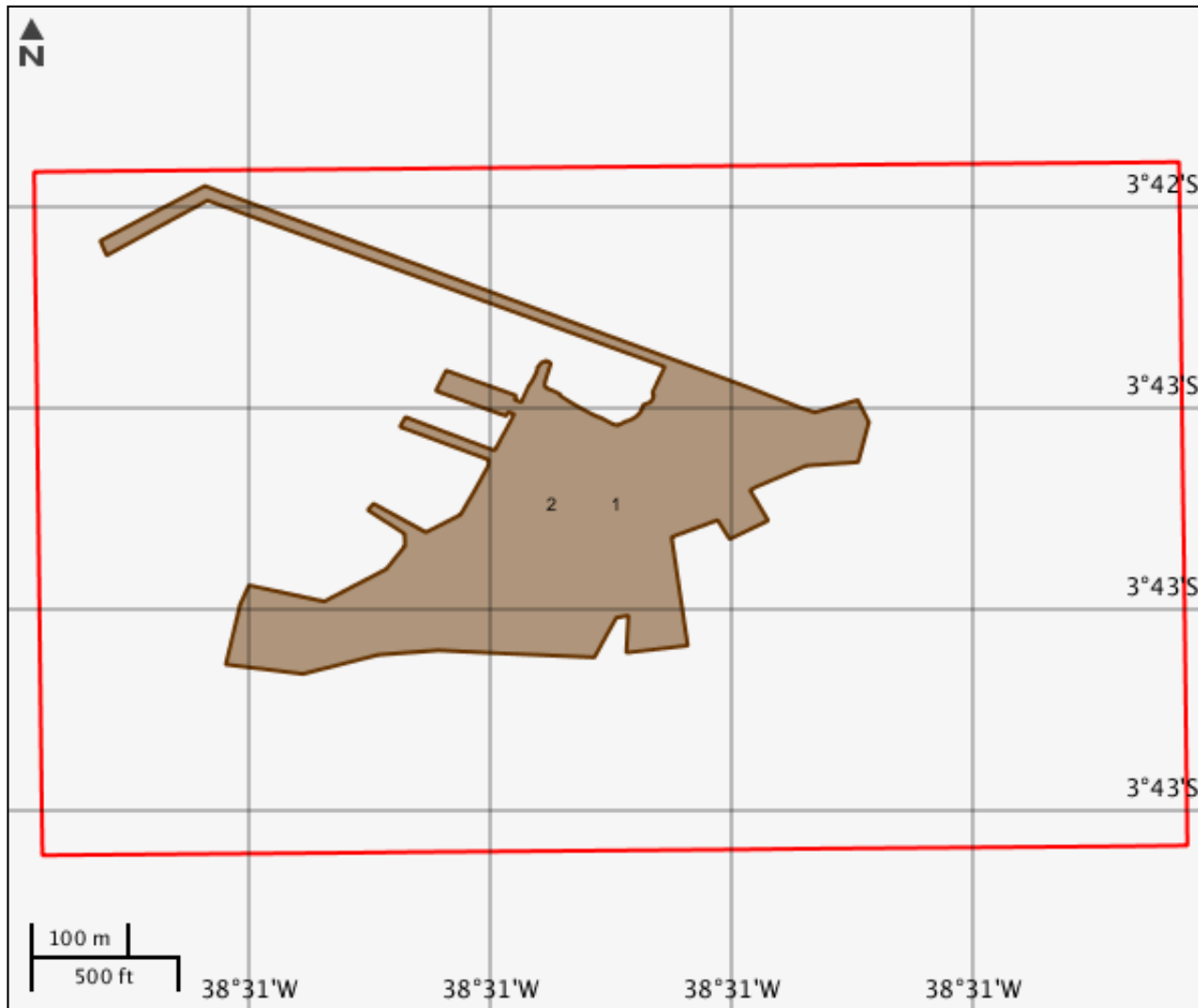
**Setor:** Outras

**Tipologia:** Outras

**Nome do Empreendimento:** Indústria Naval do Ceará S.A

**Descrição do Projeto (Atividade/Empreendimento):** RENOVAÇÃO DA LICENÇA DE OPERAÇÃO, REFERENTE À UMA INDÚSTRIA QUE REALIZA A FABRICAÇÃO E REPARO DE EMBARCAÇÕES DE MÉDIO PORTE, IATES E MILITARES, EM UM IMÓVEL COM ÁREA TOTAL CONSTRUÍDA DE APROXIMADAMENTE 14.000 METROS QUADRADOS, DA INDUSTRIA NAVAL DO CEARÁ S.A - INACE, LOCALIZADA NA AV. BEIRA MAR, 100, BAIRRO PRAIA DE IRACEMA, MUNICÍPIO DE FORTALEZA, CEARÁ. ÓRGÃO AMBIENTAL LICENCIADOR (SEMACE) SOLICITA DELEGAÇÃO DE COMPETÊNCIA PARA MANTER COM O PROCESSO DE LICENCIAMENTO.

### LOCALIZAÇÃO DO EMPREENDIMENTO E DA ÁREA DE ESTUDO PROPOSTA

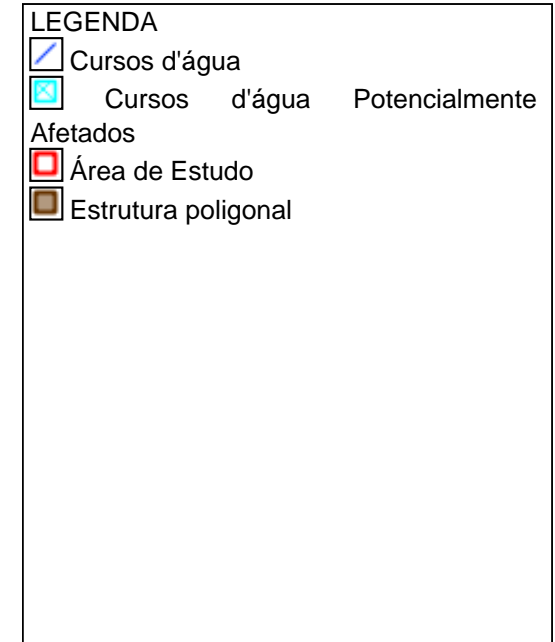
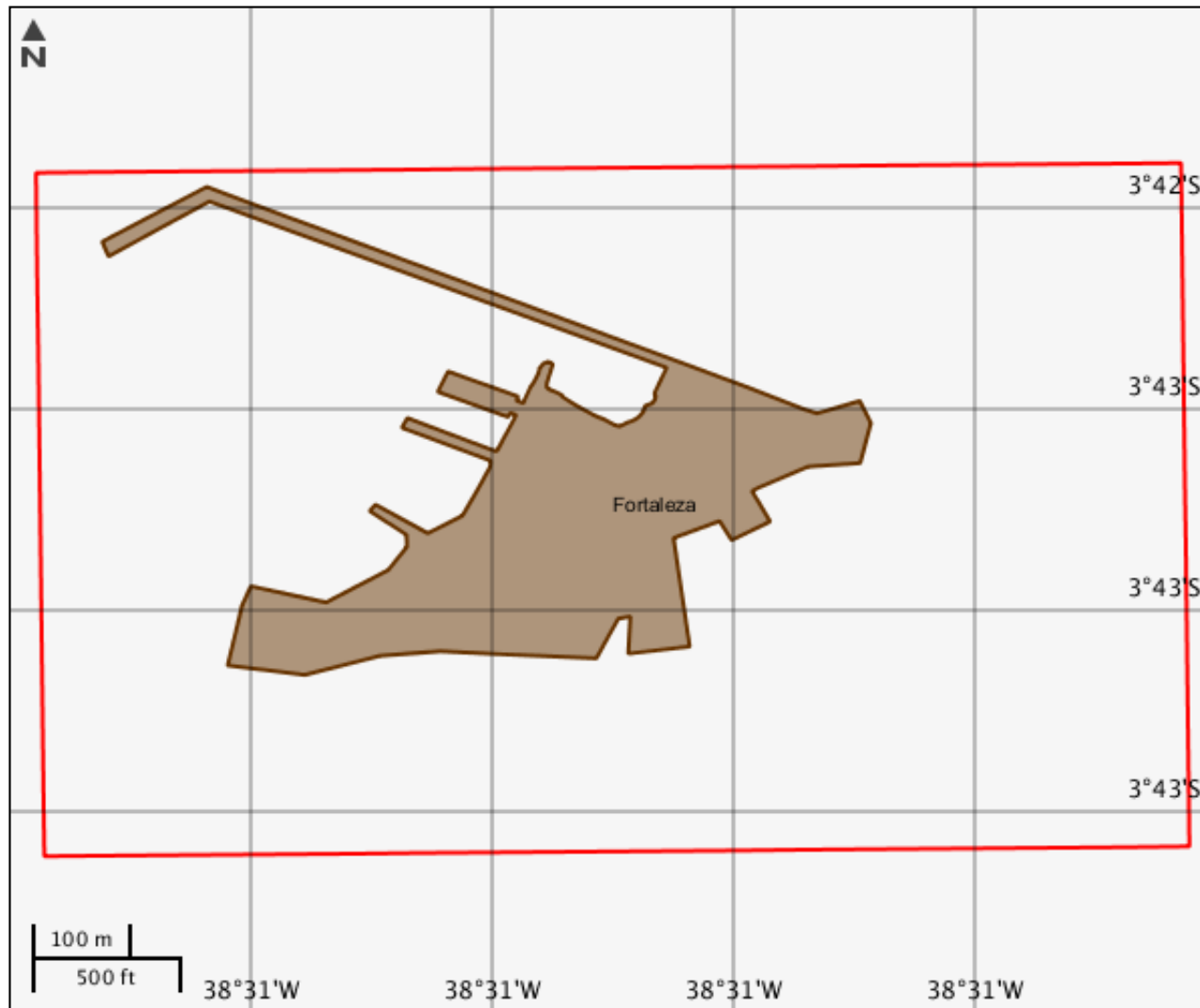


**ELEMENTOS DO PROJETO****Área de Estudo****Estrutura 1****Estrutura poligonal****Estrutura 2**

<b>Nome</b>	<b>Descrição</b>	<b>Área (m²)</b>	<b>Tipo intervenção</b>
inace	area_ocupada	127816	Regularização
<b>Situação</b>	-	-	-
Em operação	-	-	-

**CARACTERIZAR ÁREA DE ESTUDO - MAPAS TEMÁTICOS**

**Mapa Temático Cursos d'água**




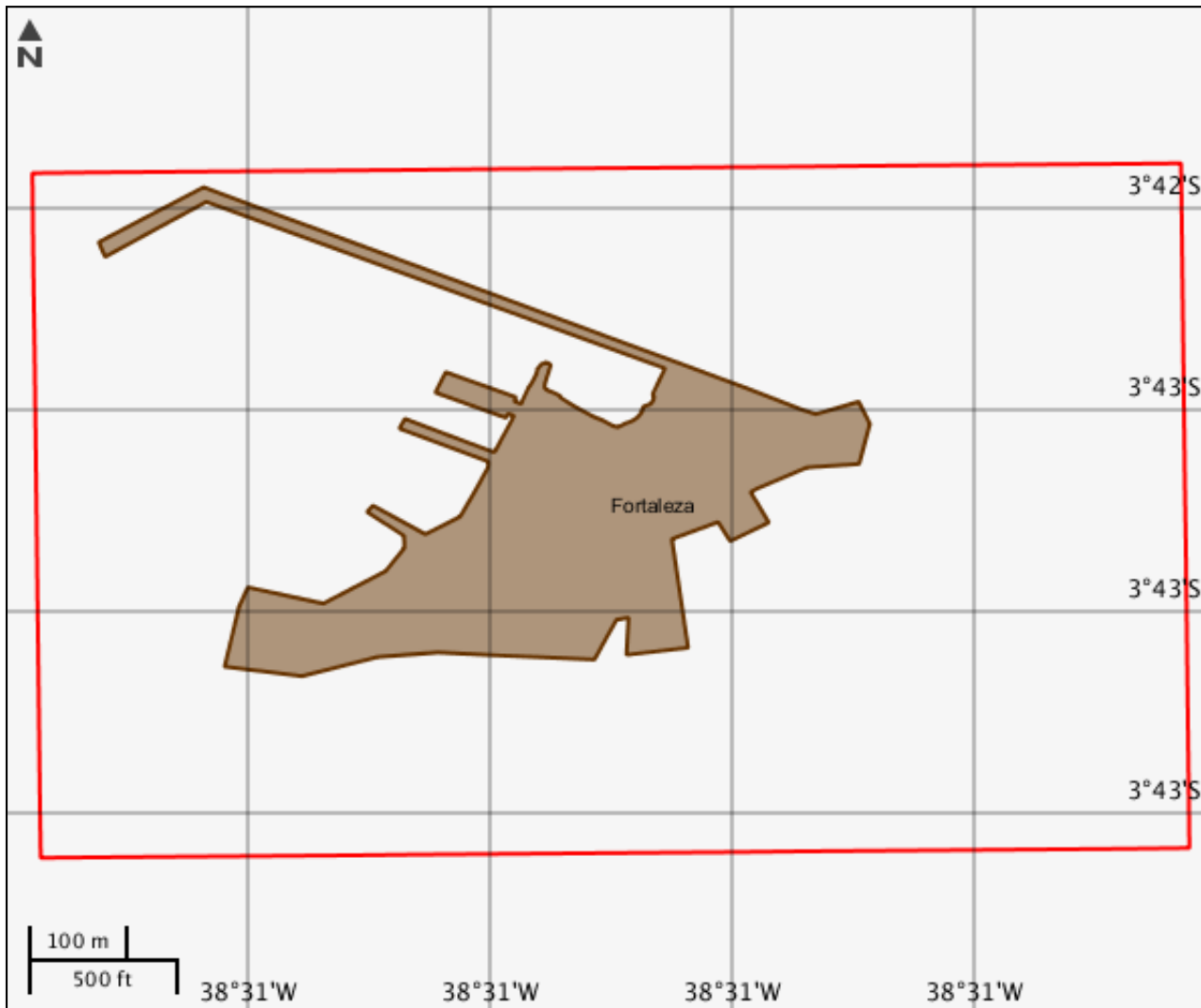
---

**Cursos d'água**

---

Nenhum alvo potencial foi declarado pelo empreendedor para esse tema.

Mapa Temático Massa d'água



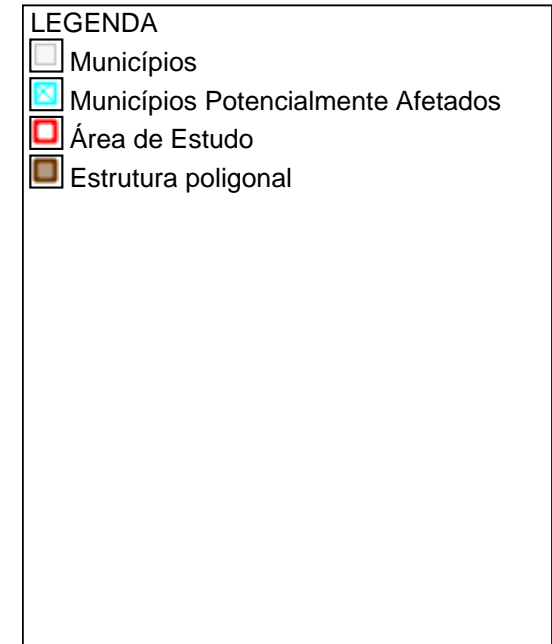
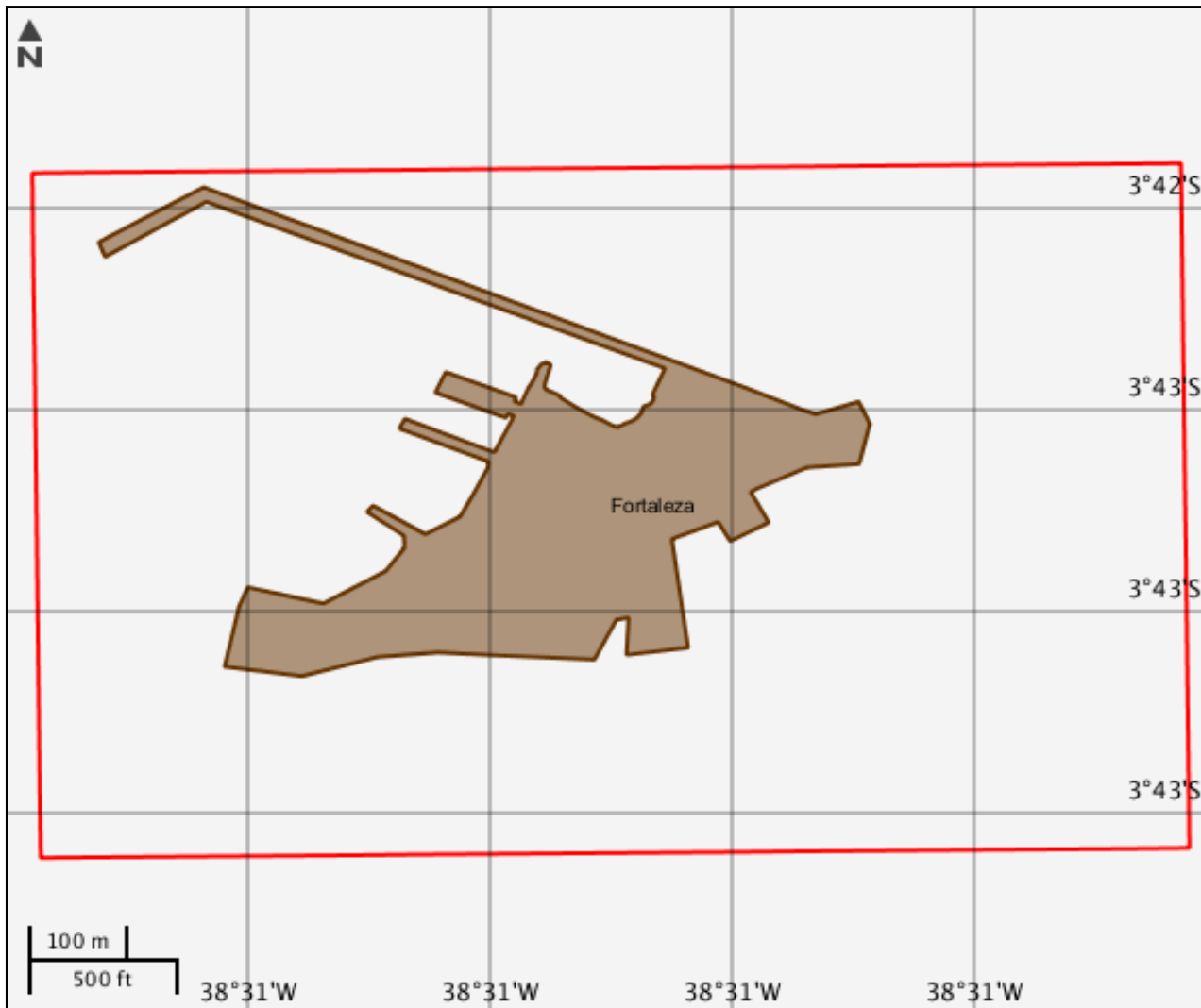
---

**Massa d'água**

---

Nenhum alvo potencial foi declarado pelo empreendedor para esse tema.

Mapa Temático Municípios






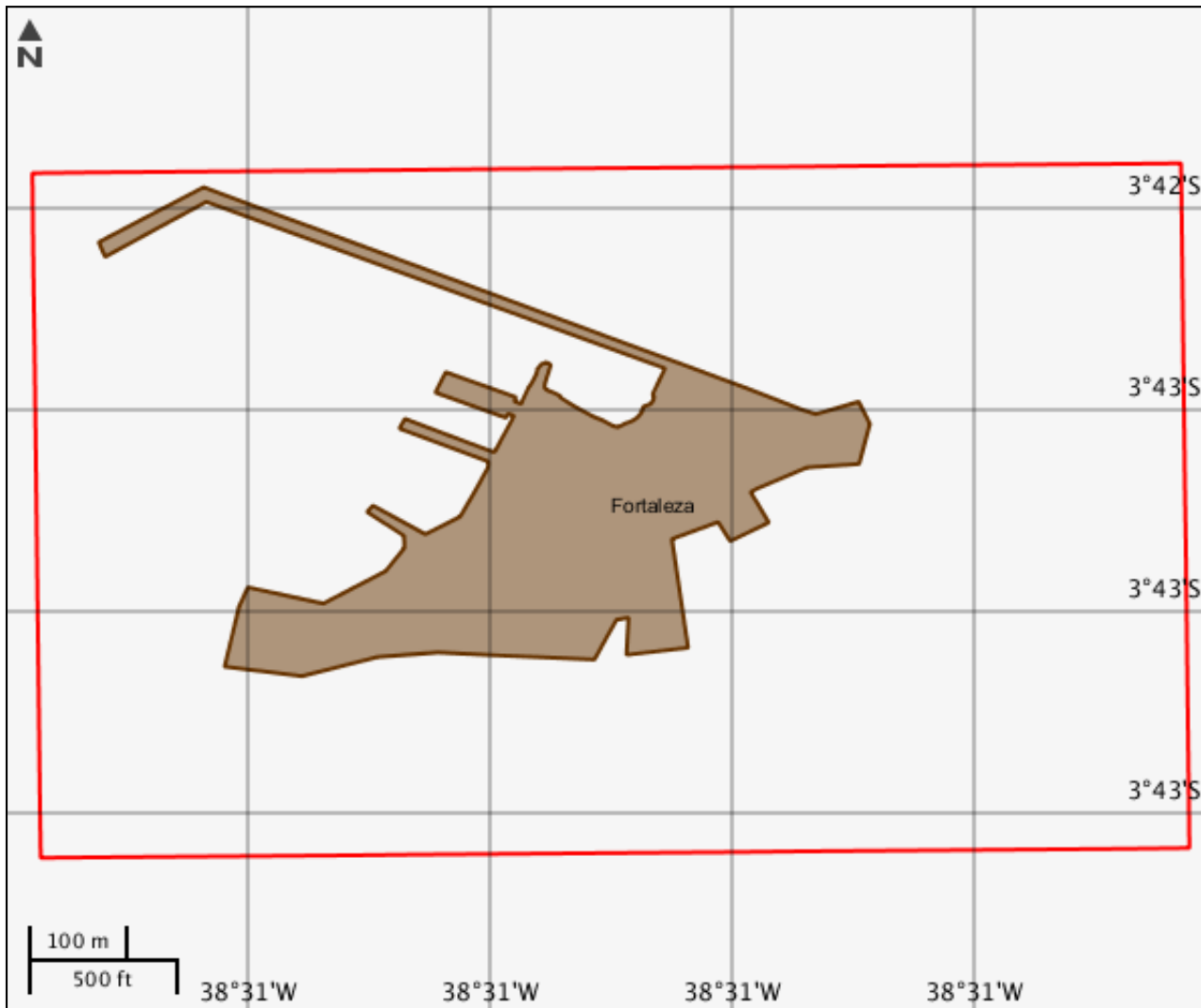
---

**Municípios**

---

Nenhum alvo potencial foi declarado pelo empreendedor para esse tema.

Mapa Temático Terras indígenas



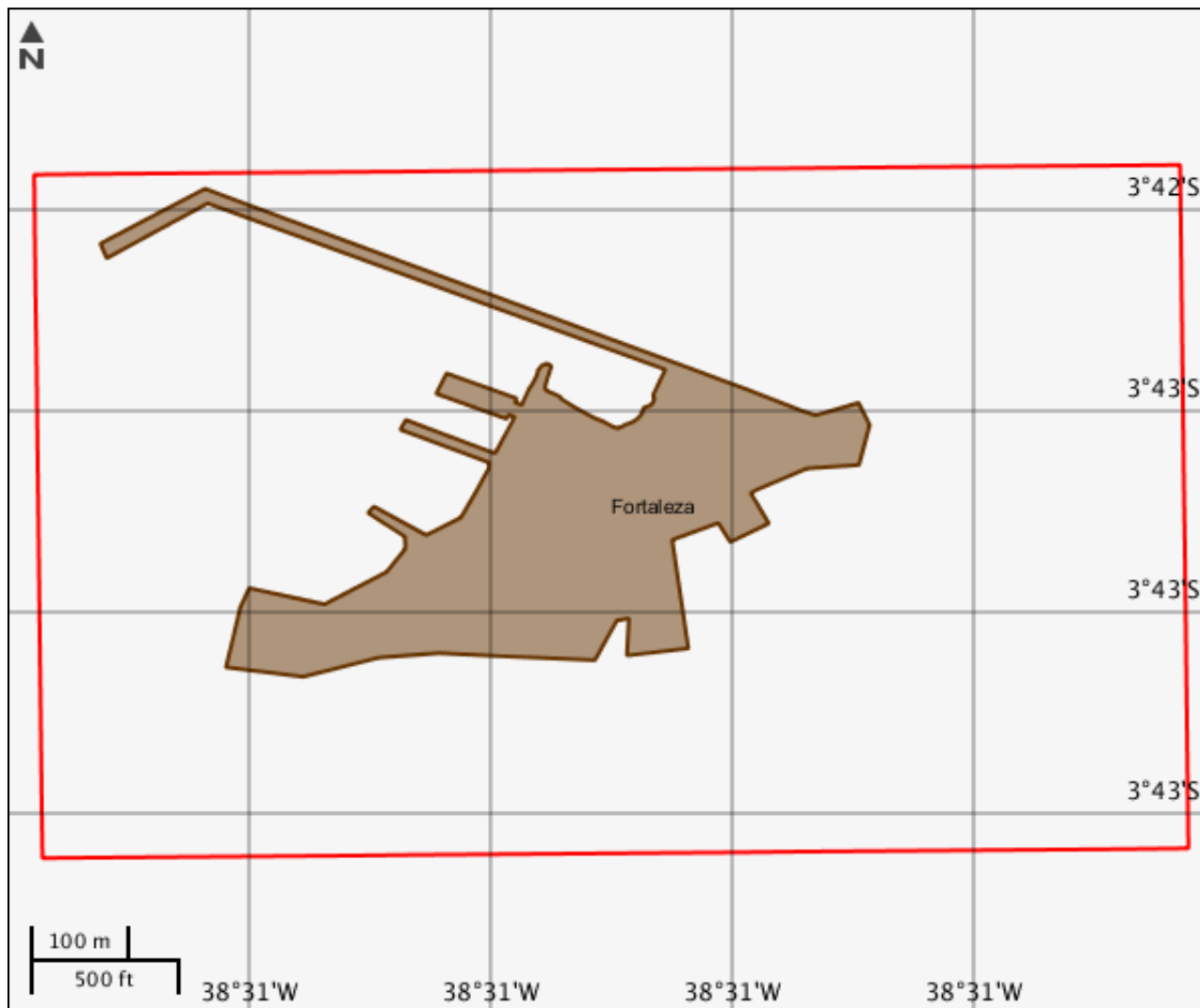
---

**Terras indígenas**

---

Nenhum alvo potencial foi declarado pelo empreendedor para esse tema.

## Mapa Temático Unidades de conservação



## LEGENDA

Unidades de conservação

■ Unidade de Proteção Integral

■ Unidade de Uso Sustentável

☒ UC Potencialmente Afetado(s)

☐ Área de Estudo

■ Estrutura poligonal

☐ UC Desenhadas

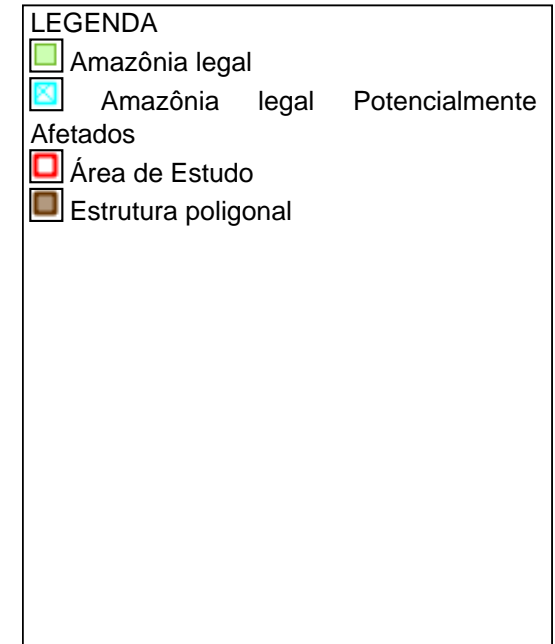
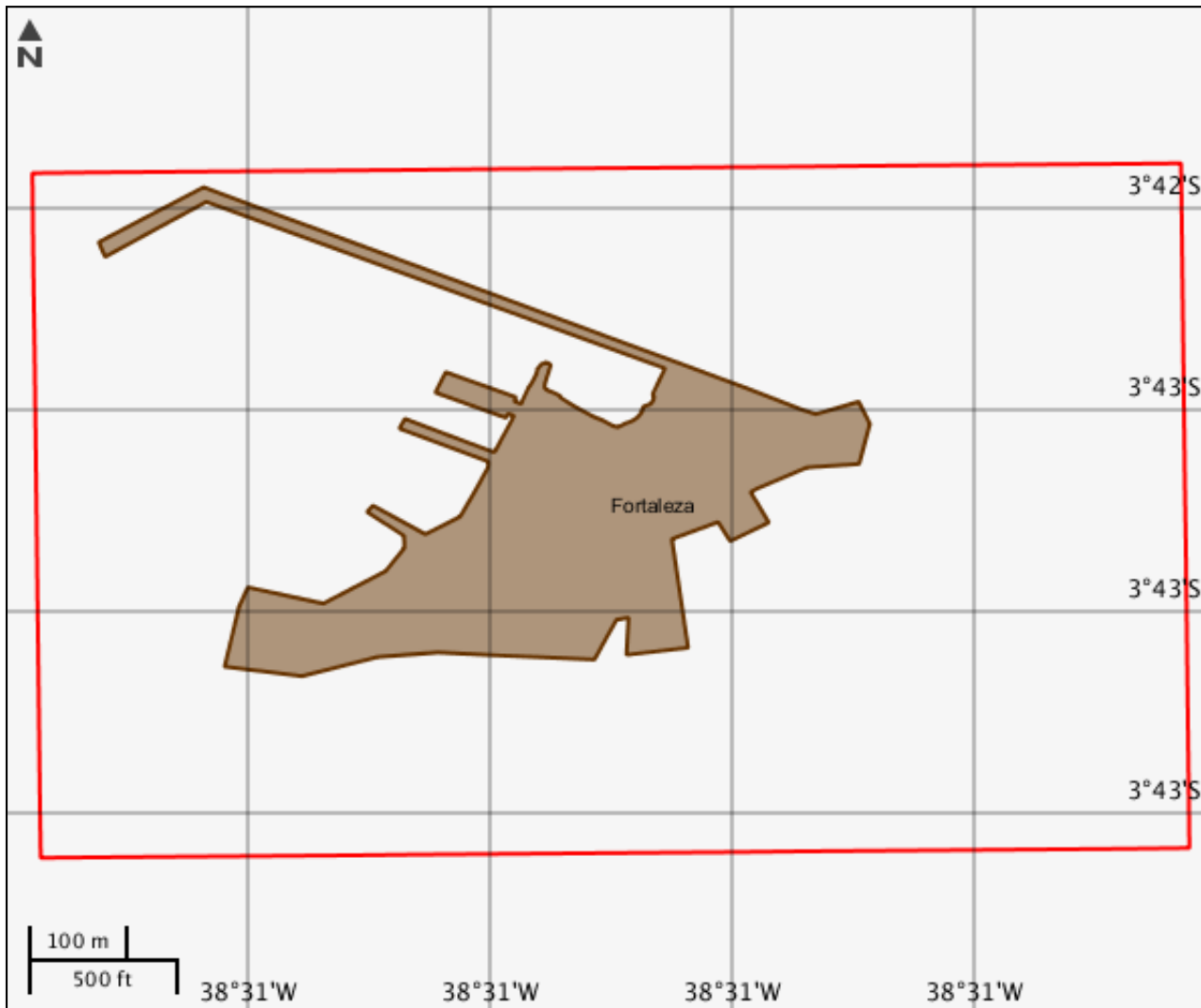
---

**Unidades de conservação**

---

Nenhum alvo potencial foi declarado pelo empreendedor para esse tema.

Mapa Temático Amazônia legal





**CARACTERIZAR ÁREA DE ESTUDO - QUESTIONÁRIO****Meio Biótico**

- Sim  Não - Há previsão de impacto ambiental (direto ou indireto) à unidades de conservação de proteção integral, nos termos da legislação vigente?
- Sim  Não - Há previsão de impacto ambiental (direto ou indireto) à sítios de reprodução e descanso identificados nas rotas de aves migratórias; endemismo restrito e espécies ameaçadas de extinção reconhecidas oficialmente?
- Sim  Não - Há previsão de supressão de vegetação nativa na área do empreendimento?
- Sim  Não - Há previsão de supressão de vegetação primária ou secundária em estágio avançado de regeneração da Mata Atlântica?

**Meio Socioeconômico**

- Sim  Não - Há previsão de impacto (direto ou indireto) em Terras Indígenas, nos termos da legislação vigente?
- Sim  Não - Há previsão de impacto (direto ou indireto) em Terras Quilombolas, nos termos da legislação vigente?
- Sim  Não - Há previsão de impacto ambiental (direto ou indireto) em bens culturais acautelados em âmbito Federal, nos termos da legislação vigente?
- Sim  Não - O empreendimento está localizado em Município pertencentes às áreas de risco ou endêmicas para malária?
- Sim  Não - Há previsão de remoção de população que implique na inviabilização da comunidade?
- Sim  Não - Há previsão de impacto socioambiental (direto ou indireto) nas atividades tradicionais, culturais, sociais, econômicas ou de lazer?
- Sim  Não - Há previsão de impacto (direto ou indireto) em área urbana?
- Sim  Não - Há previsão de impacto (direto ou indireto) em centro histórico urbano?
- Sim  Não - Há previsão de impacto (direto ou indireto) em centro histórico tombado?

**Meio Físico**

- Sim  Não - Há previsão de impacto (direto ou indireto) em meio aquático?
- Sim  Não - Há previsão de impacto (direto ou indireto) em Cavidades Naturais Subterrâneas?
- Sim  Não - Há registros de ocorrência de sismos na região do empreendimento?
- Sim  Não - Há registros de dados meteorológicos e/ou da qualidade do ar na região do empreendimento?



**INFORMAÇÕES COMPLEMENTARES****Processos Existentes em Órgãos Estaduais do Meio Ambiente - OEMA****OEMA : COGERH****Estado : CE****Nº Processo : 505/2017****Fase Licenciamento Ambiental : Licença de Operação expedida****Documentos Autorizativos**

<b>Tipo</b>	<b>Nº Documento</b>	<b>Data de Emissão</b>
OUTORGA	505/2017	24/05/2017

**OEMA : SEMACE** **Estado : CE** **Nº Processo : 4383100/2017**  
**Fase Licenciamento Ambiental : Licença de Operação expedida**

**Documentos Autorizativos**

<b>Tipo</b>	<b>Nº Documento</b>	<b>Data de Emissão</b>
Licença de Operação	667/2014	22/09/2014

**Estudos Ambientais**

<b>Tipo de Estudo Ambiental</b>	<b>Situação</b>	<b>Consultoria Responsável</b>	<b>Observações</b>
PEI	Analisado pelo OEMA	23.475.502/0001-74 GEOFACIE ASSESSORIA E CONSULTORIA AGROAMBIENTAL LTDA - ME	Plano de Emergência Individual - Indústria Naval do Ceará
PGRS	Analisado pelo OEMA	23.475.502/0001-74 GEOFACIE ASSESSORIA E CONSULTORIA AGROAMBIENTAL LTDA - ME	Plano de Gerenciamento de Resíduos Sólidos Indústria Naval do Ceará.

Este formulário de Solicitação de Licenciamento Ambiental (Ficha de Caracterização de Atividades - FCA) deve ser preenchido integralmente.

Todas as informações declaradas são de responsabilidade do empreendedor e empresa detentora da titularidade do empreendimento (CNPJ).

A omissão ou declaração falsa de informações impedirá a análise desta solicitação de licenciamento ambiental pelo IBAMA, sem prejuízo a outras penalidades previstas no Decreto-lei nº 2848/1940 (Código Penal) e Lei 9.605/1998 (Crimes Ambientais).

A Ficha de Caracterização de Atividades (FCA) é o documento eletrônico a ser preenchido para a Solicitação de Instauração de Processo de Licenciamento. A FCA não poderá ser editada após a confirmação de conclusão envio ao IBAMA.