



FICHA DE CARACTERIZAÇÃO DE ATIVIDADE - FCA

FCA nº : 145546/2018

Data do Protocolo da FCA : 16/05/2018

Nº Acompanhamento : 0015afc17f33c7d1

DADOS DO INTERESSADO

Empreendedor: CEA

CNPJ: 05.965.546/0001-09

Razão Social: COMPANHIA DE ELETRICIDADE DO AMAPÁ-CEA

Porte da Empresa: Porte Grande

CARACTERIZAÇÃO DO PROJETO


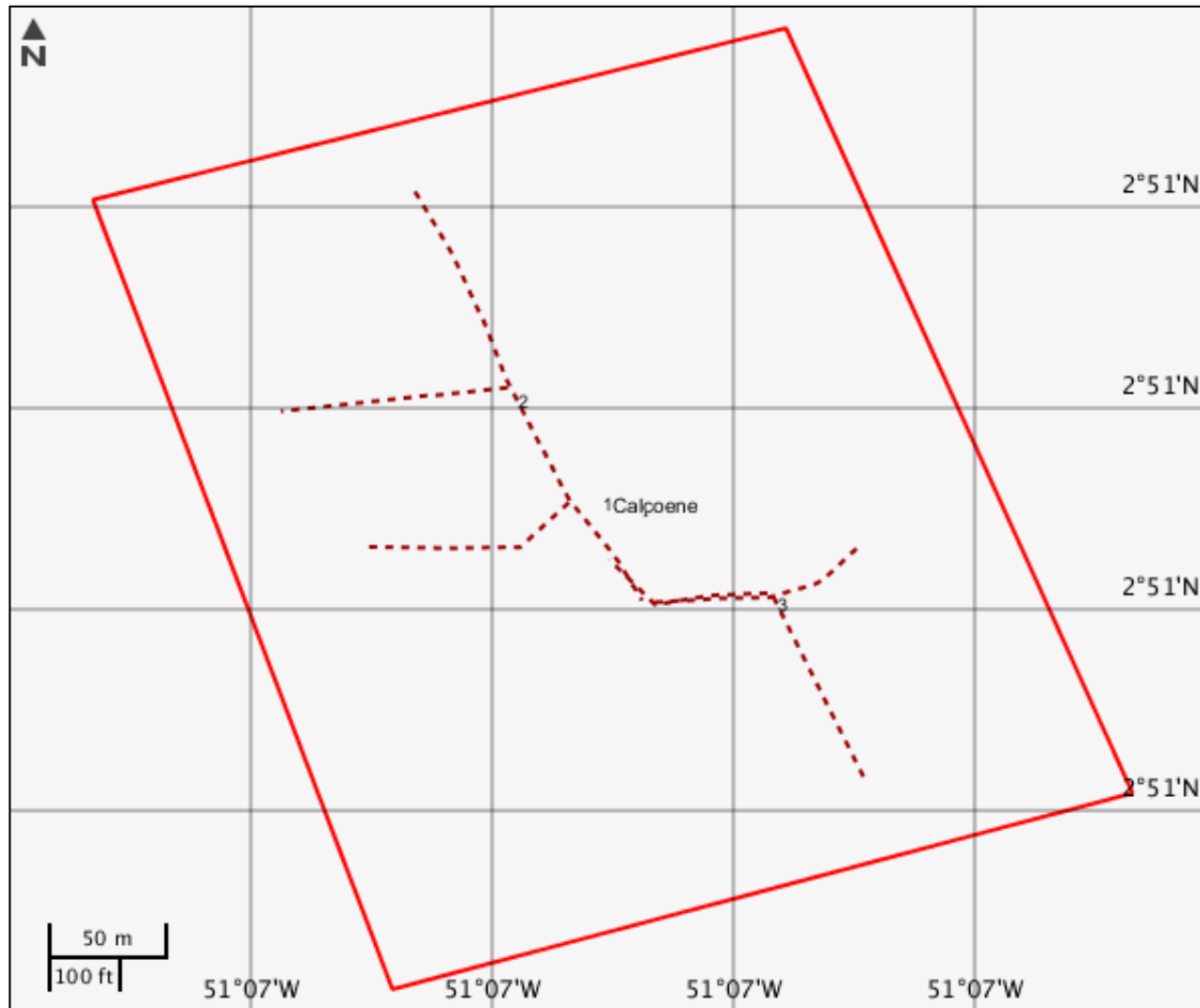
Setor: Energia

Tipologia: Linha de Transmissão

Nome do Empreendimento: LD-Alternada-7,96KV-Calçoene-Vila do Cunani

Descrição do Projeto (Atividade/Empreendimento): Rede de distribuição de energia elétrica rural - RDR monofilar em 7,96KV para atender a comunidade do Cunani no município do Calçoene-AP, através do Programa Nacional de Universalização do Acesso e Uso da Energia Elétrica ¿ ¿LUZ PARA TODOS¿.

LOCALIZAÇÃO DO EMPREENDIMENTO E DA ÁREA DE ESTUDO PROPOSTA



ELEMENTOS DO PROJETO

Área de Estudo

Estrutura 1

Trecho de energia

Estrutura 2

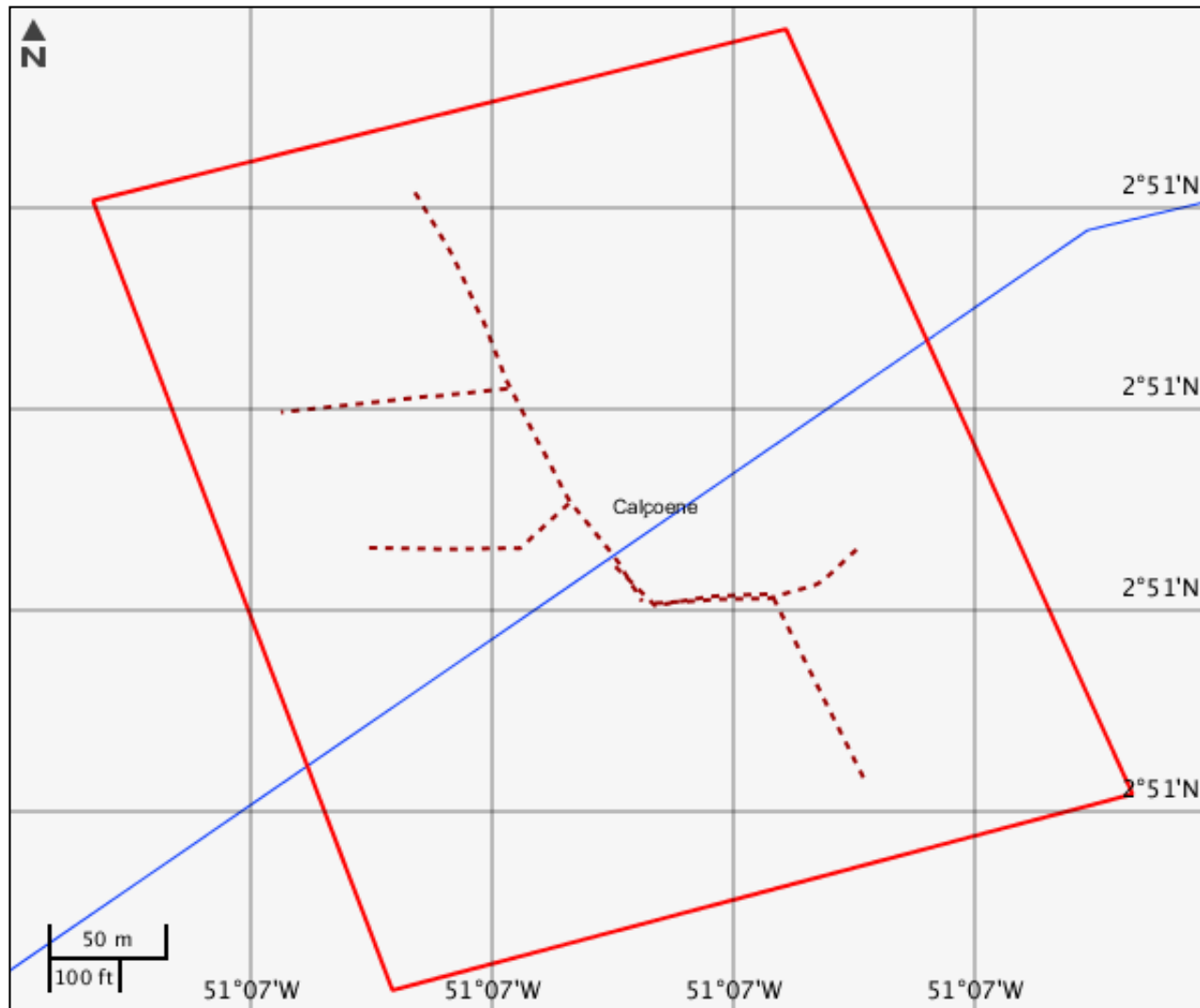
Tipo linha	Extensão (km)	Km inicial	Km final
Distribuição	,6	0	,4
Tensão (kV)	Tipo circuito	Corredor de LTs?	Desc faixa
,22	Simplex	Não	Trecho em Baixa Tensão 120/230V
Tipo intervenção	Situação	-	-
Implantação	Em projeto	-	-

Estrutura 3





Tipo linha	Extensão (km)	Km inicial	Km final
Distribuição	,19	0	,2
Tensão (kV)	Tipo circuito	Corredor de LTs?	Desc faixa
7,96	Simplex	Não	Trecho em Alta Tensão 7,96KV
Tipo intervenção	Situação	-	-
Implantação	Em projeto	-	-

CARACTERIZAR ÁREA DE ESTUDO - MAPAS TEMÁTICOS

Mapa Temático Cursos d'água




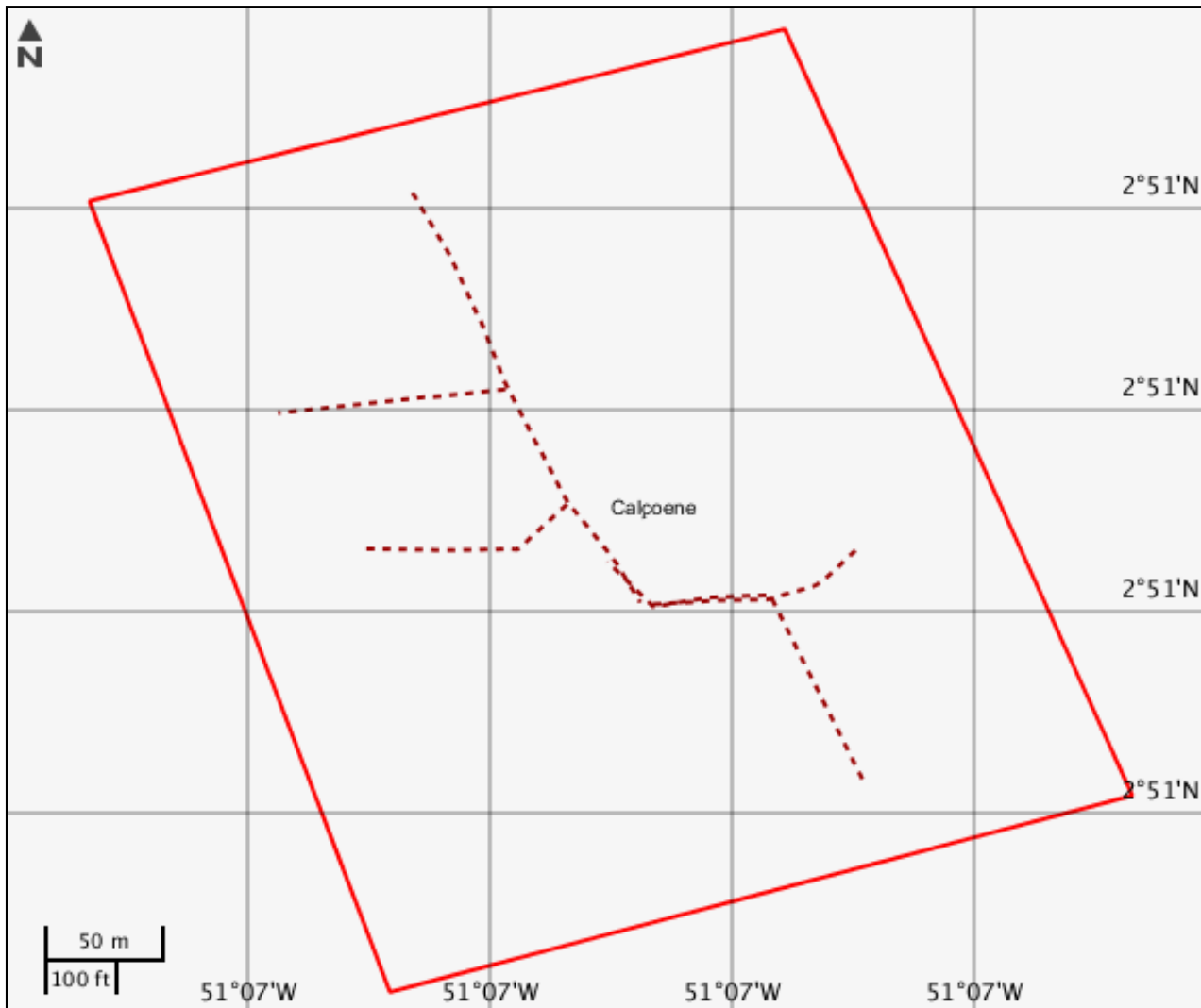
LEGENDA

-  Cursos d'água
-  Cursos d'água Potencialmente Afetados
-  Área de Estudo
-  Trecho de energia

Cursos d'água

Nenhum alvo potencial foi declarado pelo empreendedor para esse tema.

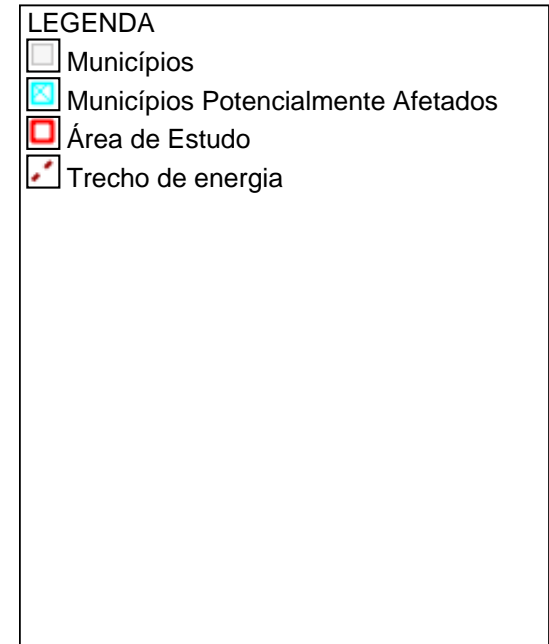
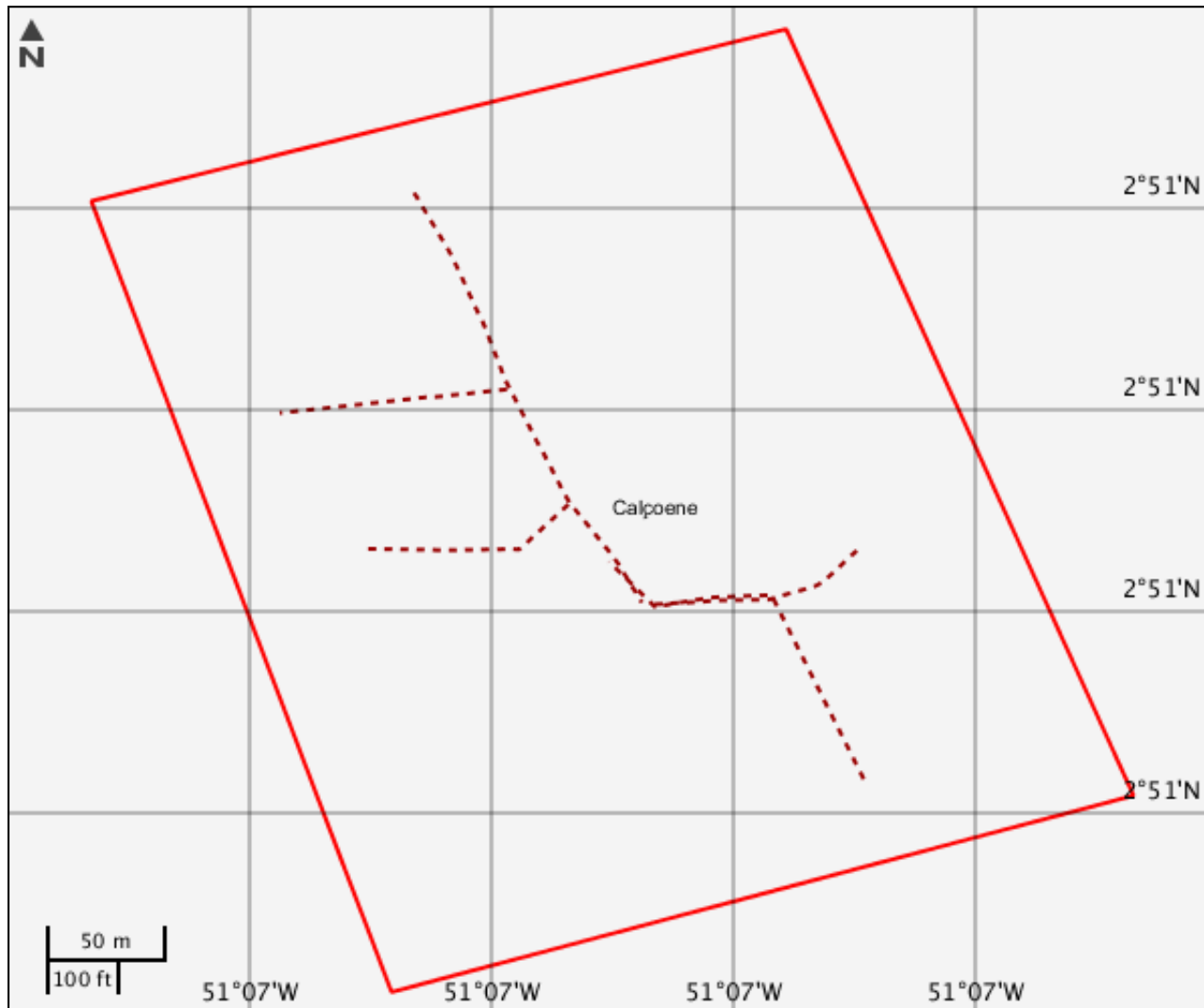
Mapa Temático Massa d'água



Massa d'água

Nenhum alvo potencial foi declarado pelo empreendedor para esse tema.

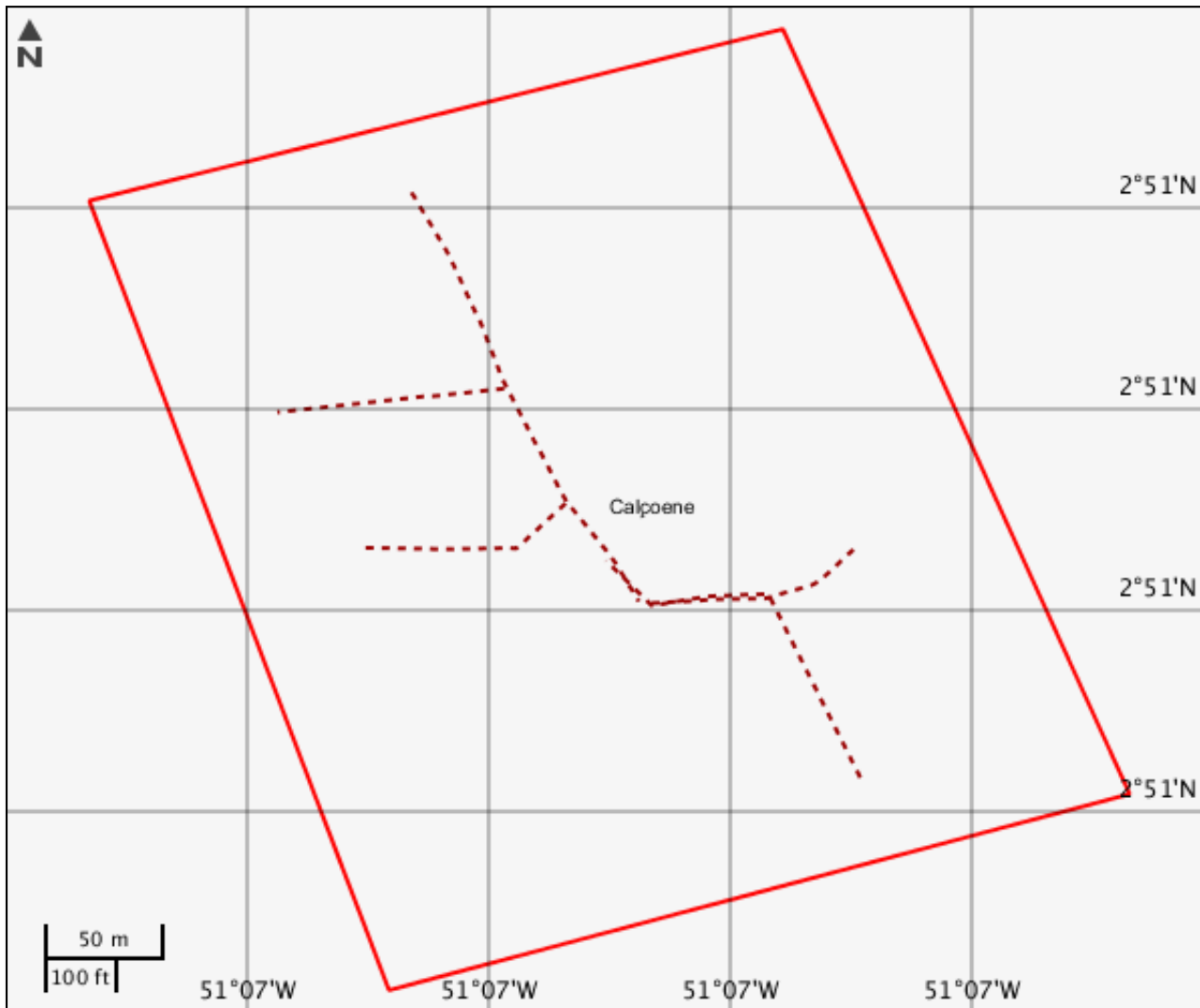
Mapa Temático Municípios







Municípios

Nenhum alvo potencial foi declarado pelo empreendedor para esse tema.

Mapa Temático Terras indígenas



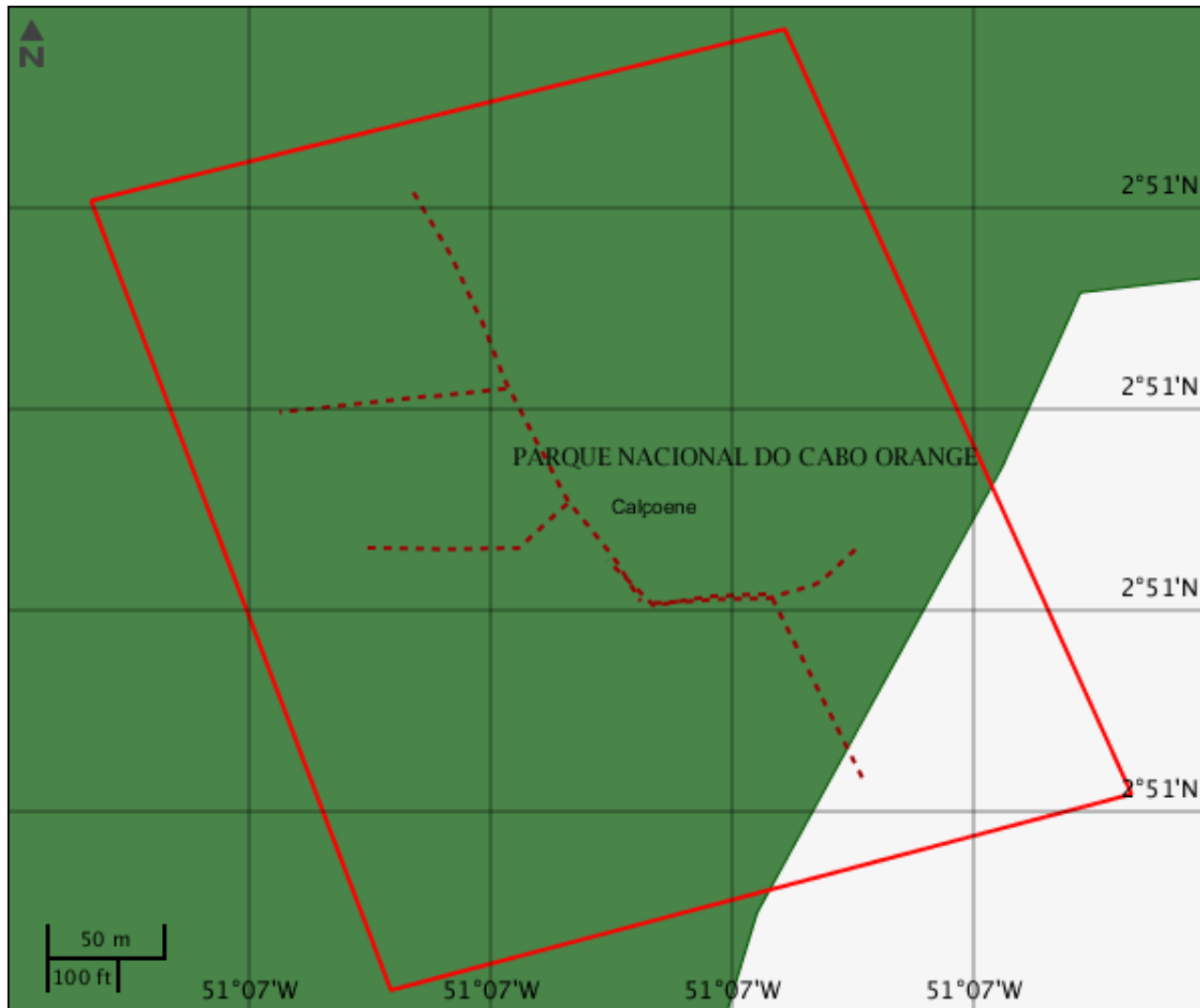
LEGENDA

-  Terras indígenas
-  Terras indígenas Potencialmente Afetados
-  Área de Estudo
-  Trecho de energia

Terras indígenas

Nenhum alvo potencial foi declarado pelo empreendedor para esse tema.

Mapa Temático Unidades de conservação



LEGENDA

Unidades de conservação

- Unidade de Proteção Integral
- Unidade de Uso Sustentável

UC Potencialmente Afetado(s)

Área de Estudo

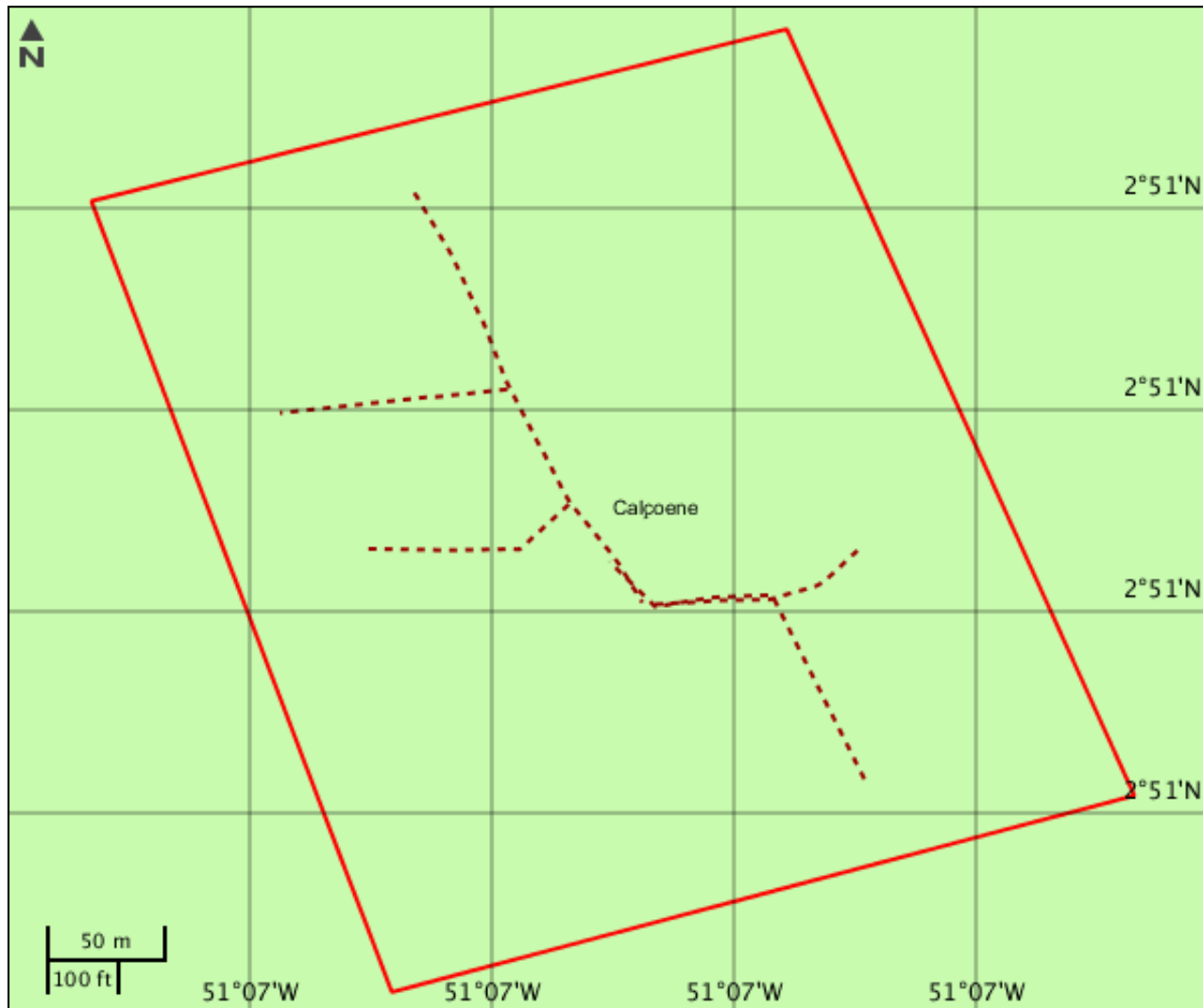
Trecho de energia

UC Desenhadas

Unidades de conservação

Nenhum alvo potencial foi declarado pelo empreendedor para esse tema.

Mapa Temático Amazônia legal



LEGENDA

- Amazônia legal
- Amazônia legal Potencialmente Afetados
- Área de Estudo
- Trecho de energia

CARACTERIZAR ÁREA DE ESTUDO - QUESTIONÁRIO**Meio Biótico**

- Sim Não - Há previsão de impacto ambiental (direto ou indireto) à unidades de conservação de proteção integral, nos termos da Resolução Conama nº 428/2010?
- Sim Não - O empreendimento localiza-se em uma região de lacuna de dados biológicos, considerando os levantamentos técnicos e científicos registrados na literatura?
- Sim Não - Há grande contínuo florestal na região do empreendimento?
- Sim Não - Há previsão de impacto ambiental (direto ou indireto) à sítios de reprodução e descanso identificados nas rotas de aves migratórias?
- Sim Não - Há previsão de impacto ambiental (direto ou indireto) à sítios com endemismo restrito ou que abrigam espécies da fauna e flora ameaçadas de extinção reconhecidas oficialmente?
- Sim Não - Há previsão de supressão de vegetação nativa na Área Diretamente Afetada pelo empreendimento?
- Sim Não - Há previsão de supressão de vegetação nativa arbórea acima de 30% da área total da faixa de servidão definida pela Declaração de Utilidade Pública ou de acordo com a norma ABNT NBR 5422/1985 e suas atualizações, conforme o caso?
- Sim Não - Há previsão de supressão de vegetação nativa arbórea acima de 60% da área total da faixa de servidão definida pela Declaração de Utilidade Pública ou de acordo com a norma ABNT NBR 5422/1985 e suas atualizações, conforme o caso?
- Sim Não - Há previsão de supressão de vegetação nativa primária ou secundária em estágio avançado de regeneração da Mata Atlântica?

Meio Socioeconômico

- Sim Não - Há previsão de impacto (direto ou indireto) em Terras Indígenas, nos termos da legislação vigente?
- Sim Não - Há previsão de impacto (direto ou indireto) em Terras Quilombolas, nos termos da legislação vigente?
- Sim Não - Há previsão de impacto ambiental (direto ou indireto) à outras populações tradicionais?
- Sim Não - Há previsão de impacto ambiental (direto ou indireto) em bens culturais acautelados em âmbito Federal, nos termos da legislação vigente?
- Sim Não - Na área atingida pelo empreendimento, há predomínio de pequenas propriedades rurais?
- Sim Não - O empreendimento está localizado em município pertencentes às áreas de risco ou endêmicas para malária?
- Sim Não - Há previsão de impacto socioambiental (direto ou indireto) nas atividades tradicionais, culturais, sociais, econômicas ou de lazer?
- Sim Não - O empreendimento intercepta área urbana consolidada ou em expansão, considerando os Planos Diretores de Ordenamento Territoriais (PDOTs) aprovados nos municípios ou no Distrito Federal, se for o caso?
- Sim Não - Há previsão de remoção de população que implique na inviabilização da comunidade e/ou sua completa remoção?
- Sim Não - O empreendimento afetará áreas ou bens considerados patrimônio histórico, cultural, de lazer ou turístico?
- Sim Não - Há previsão de impacto (direto ou indireto) em área urbana?

- Sim Não - Há previsão de impacto (direto ou indireto) em centro histórico urbano?
- Sim Não - Há previsão de impacto (direto ou indireto) em centro histórico tombado?

Meio Físico

- Sim Não - Há previsão de impacto (direto ou indireto) em meio aquático?
- Sim Não - Há previsão de impacto (direto ou indireto) em Cavidades Naturais Subterrâneas?
- Sim Não - Há registros de sítios arqueológicos ou paleontológicos na região atingida pelo empreendimento?
- Sim Não - Há previsão de impacto ambiental (direto ou indireto) à área suscetíveis a regimes sazonais ou permanentes de alagamento?
- Sim Não - Há previsão de impacto ambiental (direto ou indireto) à regiões com relevo acidentado e/ou declividade acentuada (serras, escarpas, etc.)?

Outras Informações

- Sim Não - O empreendimento está localizado paralelamente à outros empreendimentos da mesma tipologia, formando corredores de sistemas de transmissão de energia?
- Sim Não - O empreendimento está localizado ao longo de faixa de domínio de rodovias, ferrovias ou outros empreendimentos lineares pré-existentes?

INFORMAÇÕES COMPLEMENTARES**Processos Existentes em Órgãos Estaduais do Meio Ambiente - OEMA****OEMA** : Instituto de Meio Ambiente e Ordenamento **Estado** : AP

Territorial do Amapá - IMAP

Fase Licenciamento Ambiental : Licença Instalação expedida**Nº Processo** : 4002.932/2009

Tipo	Nº Documento	Documentos Autorizativos	Data de Emissão
Licença de Instalação	0469/2016		11/10/2016

Processos Existentes em Órgãos Federais**Instituição** : Instituto do Patrimônio Histórico e Artístico Nacional - IPHAN**Nº Processo** : 01424.900098/2017**Documentos Autorizativos**

Tipo Documento	Nº Documento	Data de Emissão	Data de Vencimento	Data de Observações
Parecer Técnico	02/2018	04/01/2018	31/12/2019	O Parecer Técnico 02/2018 - IPHAN/AP recomenda (via Termo de Referencia Especifico - TRE) à empresa CEA a apresentação ao IPHAN de uma Proposta de Acompanhamento Arqueológico reservado exclusivamente à área da Comunidade Cunani, relativos aos serviços de escavação para colocação dos postes durante a construção da rede de eletrificação rural.

Este formulário de Solicitação de Licenciamento Ambiental (Ficha de Caracterização de Atividades - FCA) deve ser preenchido integralmente.

Todas as informações declaradas são de responsabilidade do empreendedor e empresa detentora da titularidade do empreendimento (CNPJ).

A omissão ou declaração falsa de informações impedirá a análise desta solicitação de licenciamento ambiental pelo IBAMA, sem prejuízo a outras penalidades previstas no Decreto-lei nº 2848/1940 (Código Penal) e Lei 9.605/1998 (Crimes Ambientais).

A Ficha de Caracterização de Atividades (FCA) é o documento eletrônico a ser preenchido para a Solicitação de Instauração de Processo de Licenciamento. A FCA não poderá ser editada após a confirmação de conclusão envio ao IBAMA.