



## FICHA DE CARACTERIZAÇÃO DE ATIVIDADE - FCA

FCA nº : 145497/2018

Data do Protocolo da FCA : 04/05/2018

Nº Acompanhamento : 0015aec678268736

### DADOS DO INTERESSADO

**Empreendedor:** CIPATEX

**CNPJ:** 02.007.875/0001-40

**Razão Social:** CIPATEX DO NORDESTE S.A.

**Porte da Empresa:** Porte Grande

### CARACTERIZAÇÃO DO PROJETO

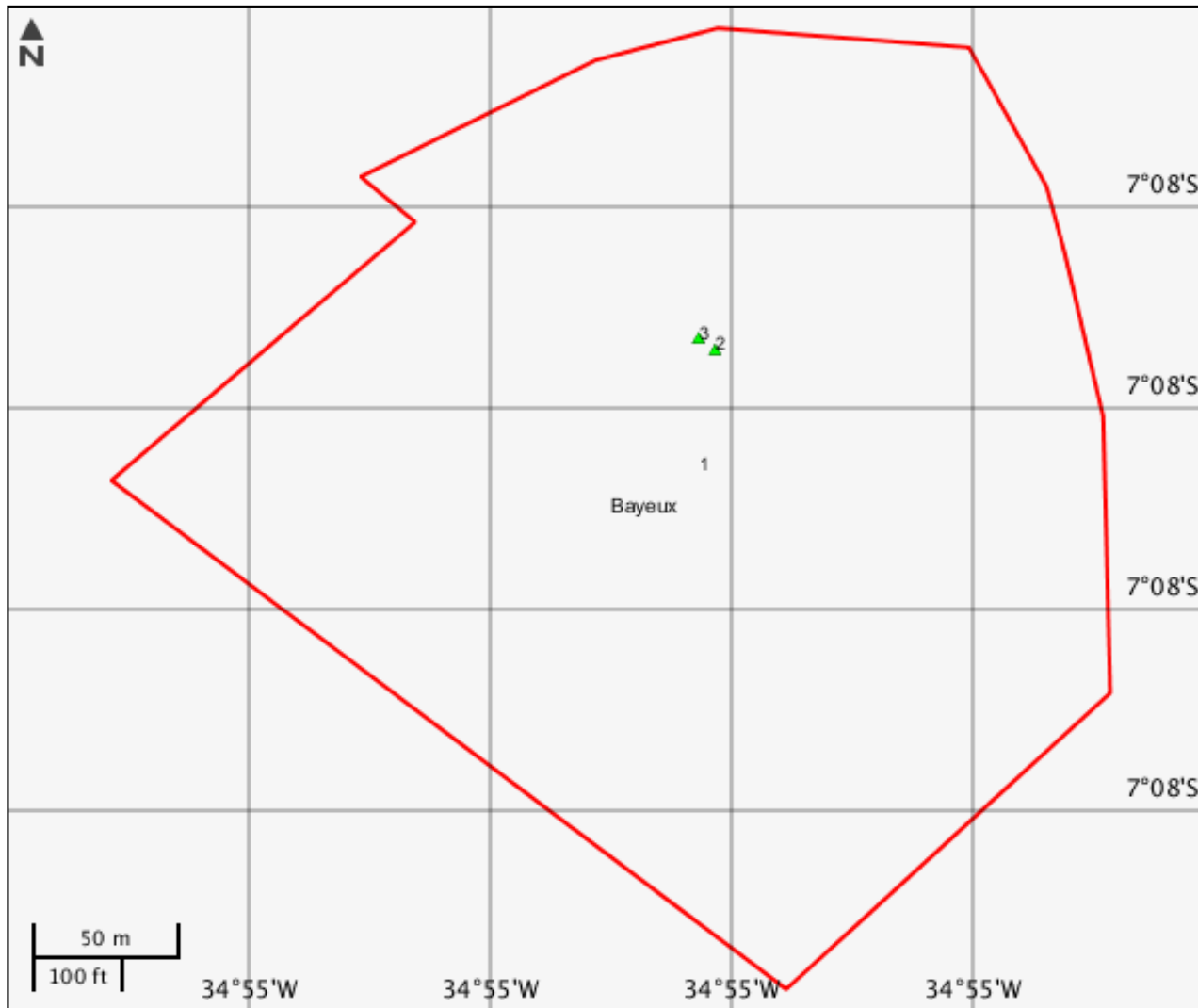
**Setor:** Nuclear/Radiativa

**Tipologia:** Instalação Nuclear/Radiativa

**Nome do Empreendimento:** Industria

**Descrição do Projeto (Atividade/Empreendimento):** Fabricação de laminados sintéticos, com duas fontes radioativas nucleares (Grupo 3), onde são utilizadas nos medidores de gramatura, sem geração de resíduos.

### LOCALIZAÇÃO DO EMPREENDIMENTO E DA ÁREA DE ESTUDO PROPOSTA



## ELEMENTOS DO PROJETO

## Área de Estudo

## Estrutura 1

## Fonte Selada

## Estrutura 2

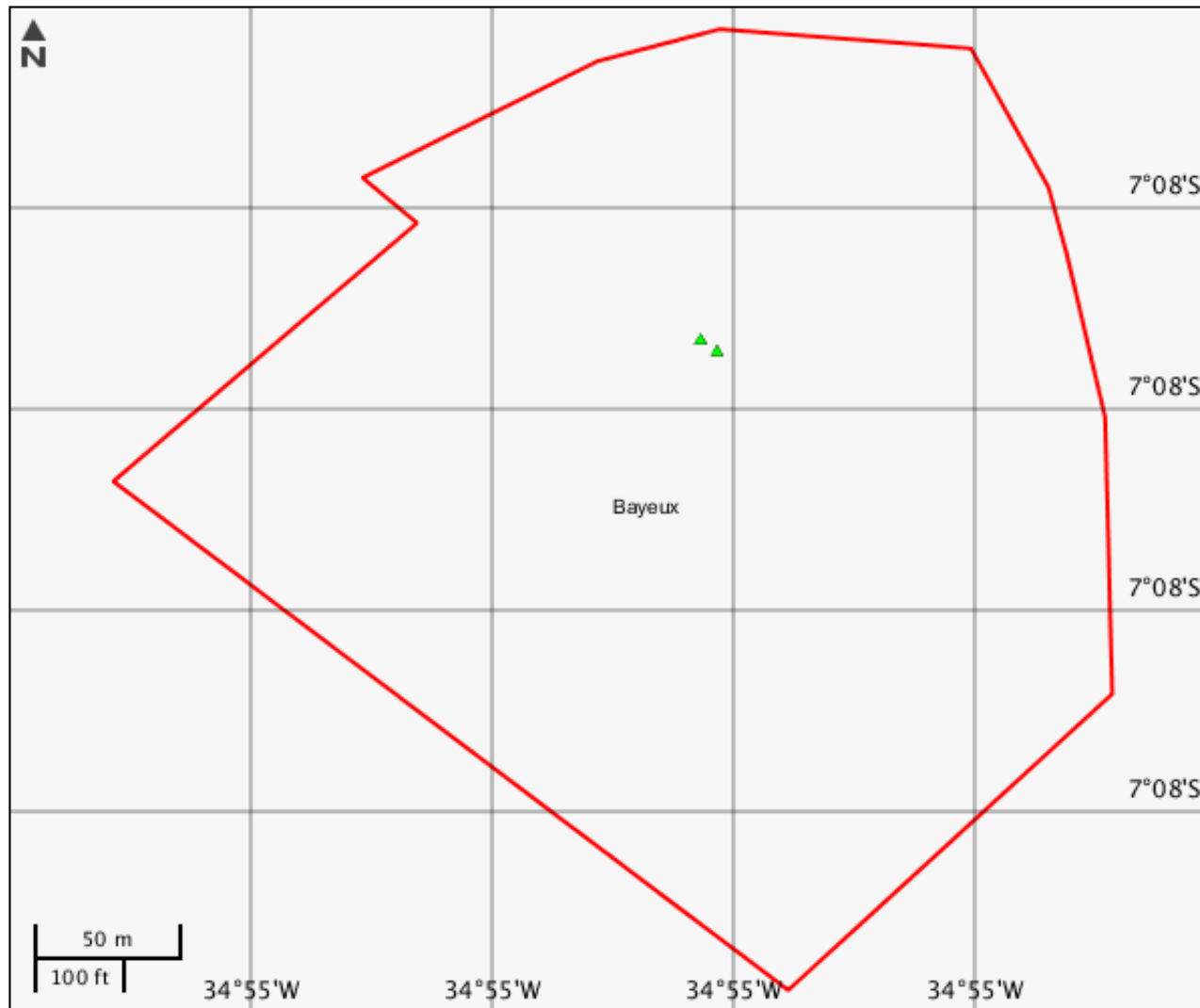
<b>Grupo CNEN</b>	<b>Geração de rejeito</b>	<b>Desc rejeito radiativo</b>	<b>Desc rejeito não radiativo</b>
Grupo 3	Não gera rejeito ou resíduo radioativo		
<b>Tipo intervenção</b>	<b>Situação</b>	-	-
Desativação	Desativada	-	-

## Estrutura 3





<b>Grupo CNEN</b>	<b>Geração de rejeito</b>	<b>Desc rejeito radiativo</b>	<b>Desc rejeito não radiativo</b>
Grupo 3	Não gera rejeito ou resíduo radioativo		
<b>Tipo intervenção</b>	<b>Situação</b>	-	-
Desativação	Desativada	-	-

**CARACTERIZAR ÁREA DE ESTUDO - MAPAS TEMÁTICOS**

**Mapa Temático Cursos d'água**



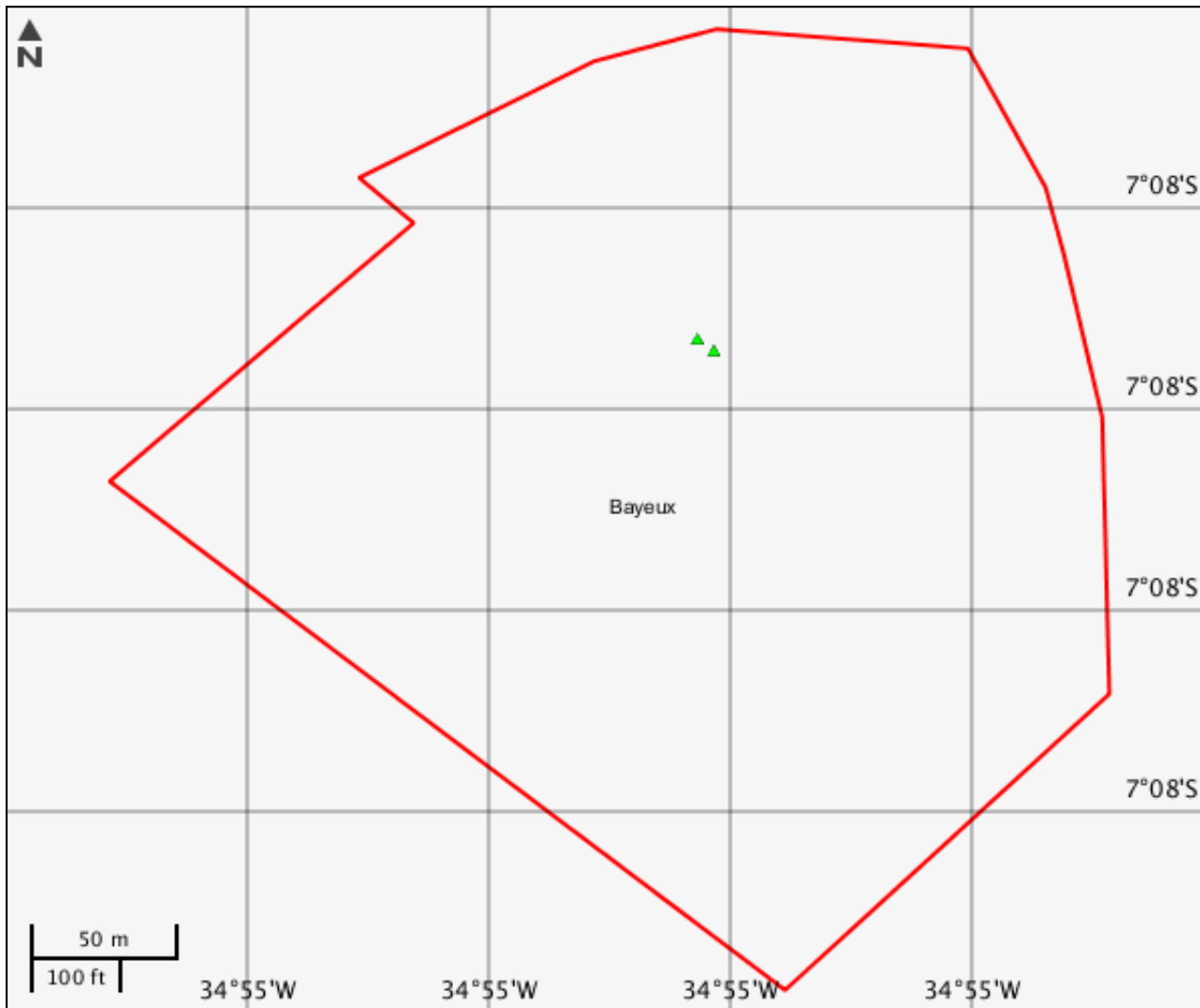
**LEGENDA**

-  Cursos d'água
-  Cursos d'água Potencialmente Afetados
-  Área de Estudo
-  Fonte Selada

**Cursos d'água**

	<b>Nome do corpo d'água</b>	<b>Nome completo</b>	<b>Tipo de corpo d'água</b>
1	sem nome	sem nome	

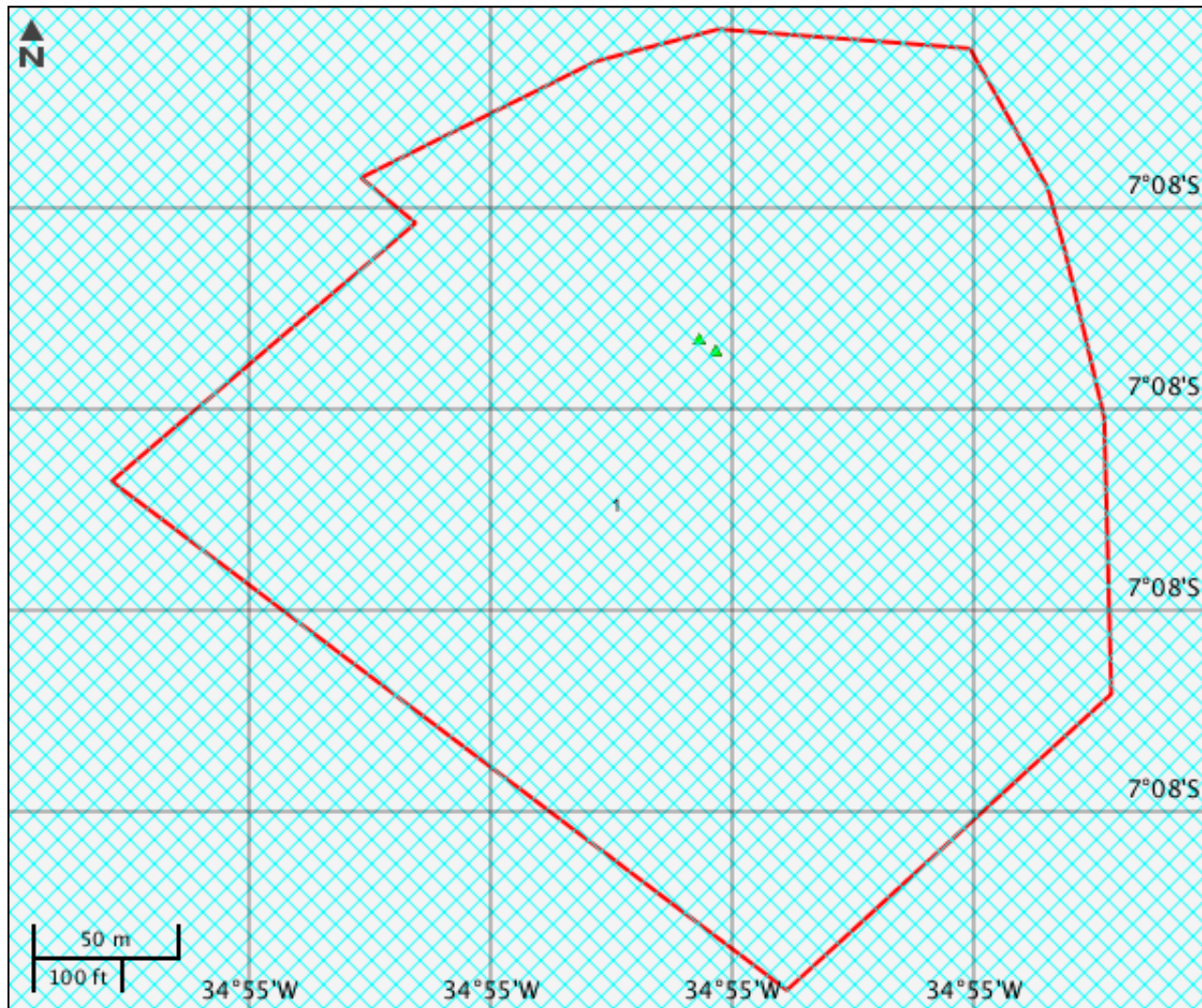
Mapa Temático Massa d'água



**Massa d'água**

	<b>Nome</b>	<b>Tipo de massa d'água</b>	<b>Tipo genérico</b>	<b>Curso d'água associado</b>	<b>Fluxo</b>	<b>Navegabilidade</b>
1	Sem Toponímia na Carta Impressa	Sem Informação	Sem Informação	Rio Paraíba	Permanente	Sem Informação

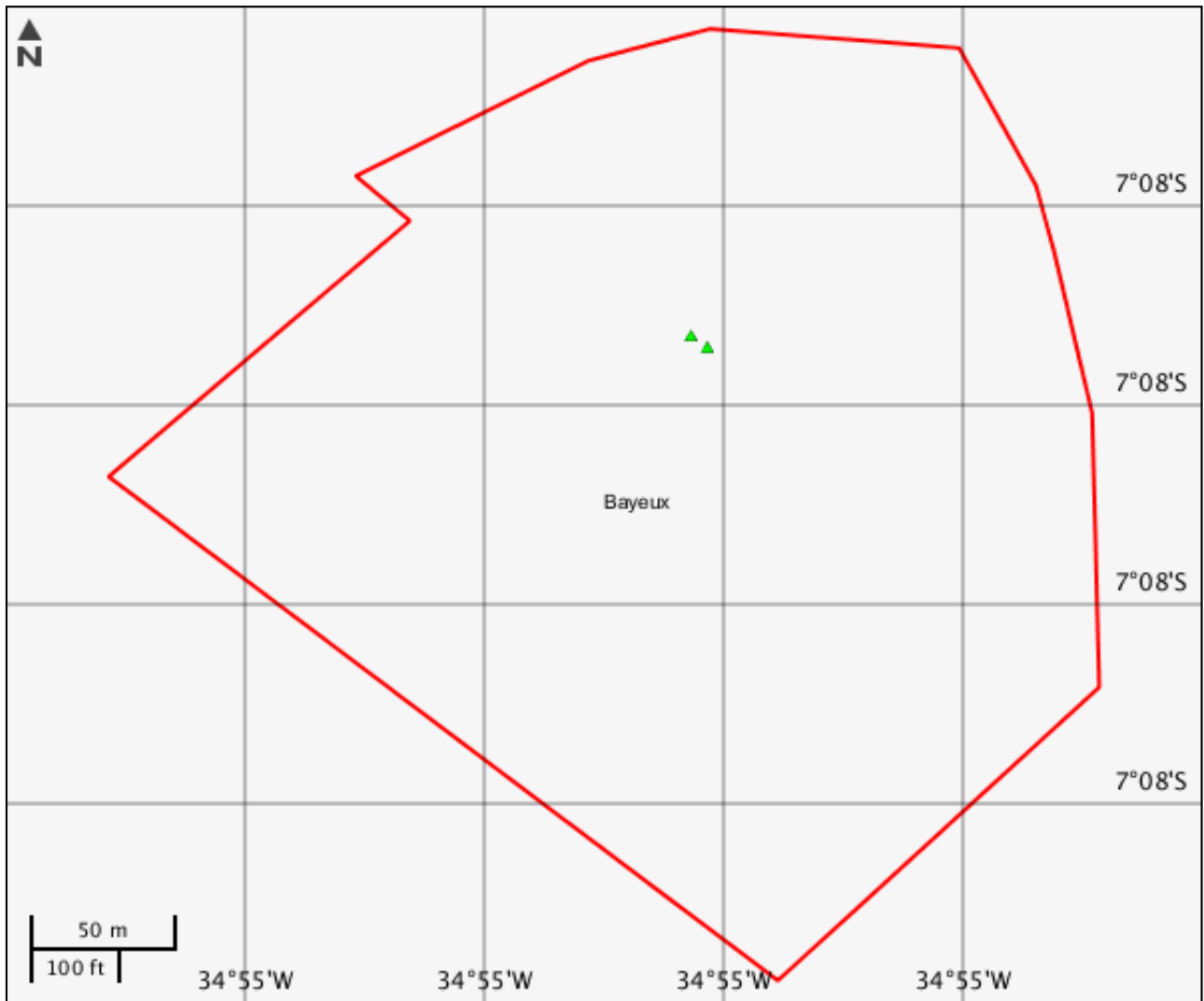
Mapa Temático Municípios





<b>Municípios</b>			
	<b>Código município</b>	<b>Nome</b>	<b>Sigla UF</b>
1	2501807	Bayeux	PB

**Mapa Temático Terras indígenas**



**LEGENDA**

- Terras indígenas
- Terras indígenas Potencialmente Afetados
- Área de Estudo
- Fonte Selada

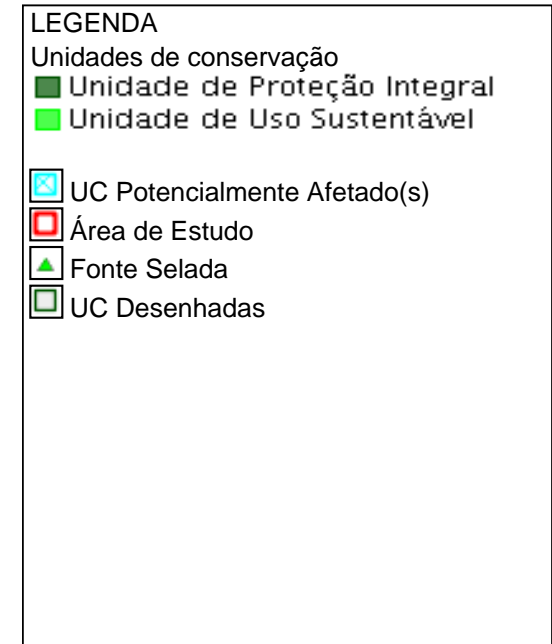
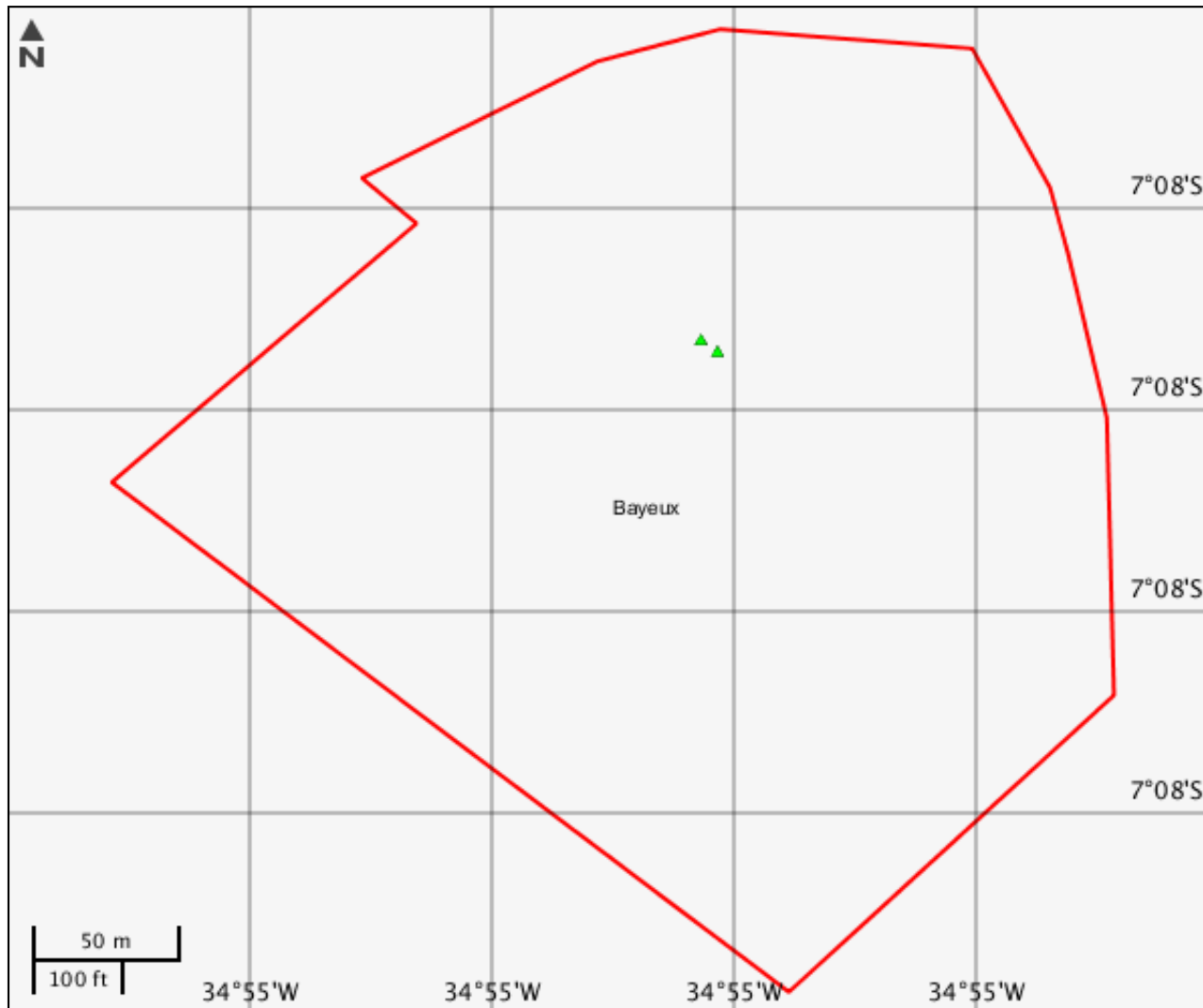
---

**Terras indígenas**

---

Nenhum alvo potencial foi declarado pelo empreendedor para esse tema.

Mapa Temático Unidades de conservação



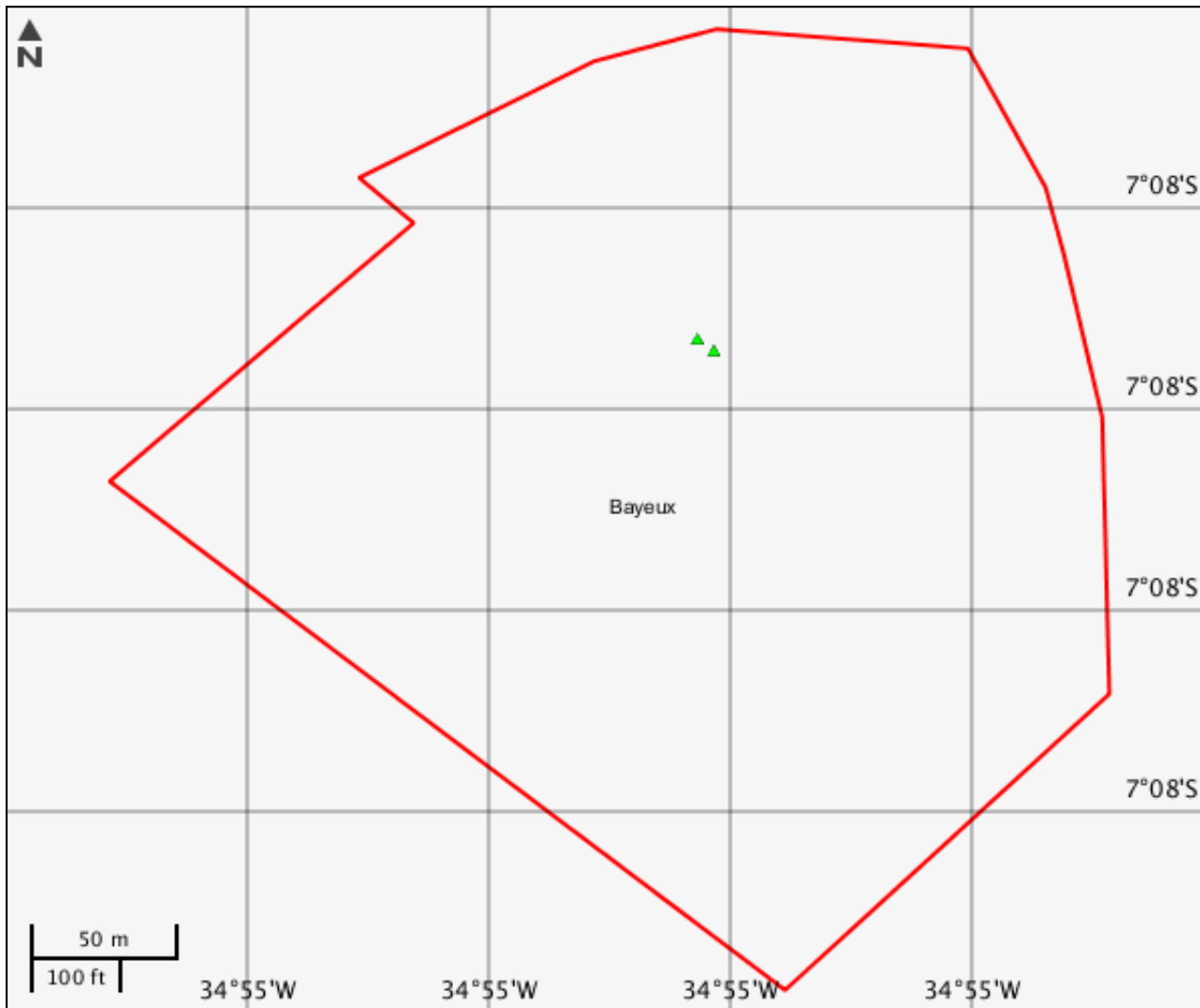
---

**Unidades de conservação**

---

Nenhum alvo potencial foi declarado pelo empreendedor para esse tema.

Mapa Temático Amazônia legal



**LEGENDA**

- Amazônia legal
- Amazônia legal Potencialmente Afetados
- Área de Estudo
- Fonte Selada



**CARACTERIZAR ÁREA DE ESTUDO - QUESTIONÁRIO****Meio Biótico**

- Sim  Não - Há previsão de supressão de vegetação nativa na área do empreendimento?
- Sim  Não - Há previsão de supressão de vegetação primária ou secundária em estágio avançado de regeneração da Mata Atlântica?
- Sim  Não - Há previsão de impacto ambiental (direto ou indireto) à unidades de conservação de proteção integral, nos termos da legislação vigente?
- Sim  Não - Há previsão de impacto ambiental (direto ou indireto) à sítios de reprodução e descanso identificados nas rotas de aves migratórias; endemismo restrito e espécies ameaçadas de extinção reconhecidas oficialmente?
- Sim  Não - Há previsão de impacto ambiental (direto ou indireto) à sítios de reprodução e descanso identificados nas rotas de aves migratórias; endemismo restrito e espécies ameaçadas de extinção reconhecidas oficialmente?
- Sim  Não - Há previsão de supressão de vegetação primária ou secundária em estágio avançado de regeneração da Mata Atlântica?
- Sim  Não - Há previsão de supressão de vegetação nativa na área do empreendimento?
- Sim  Não - Há previsão de impacto ambiental (direto ou indireto) à unidades de conservação de proteção integral, nos termos da legislação vigente?

**Meio Socioeconômico**

- Sim  Não - O empreendimento está contido em área urbana?
- Sim  Não - Há previsão de impacto ambiental (direto ou indireto) à grupos quilombolas, nos termos da legislação vigente?
- Sim  Não - Há previsão de impacto ambiental (direto ou indireto) à bens culturais acautelados, nos termos da legislação vigente?
- Sim  Não - Há previsão de impacto socioambiental (direto ou indireto) nas atividades tradicionais, culturais, sociais, econômicas ou de lazer?
- Sim  Não - Há previsão de remoção de população que implique na inviabilização da comunidade?
- Sim  Não - O empreendimento está localizado em Município pertencentes às áreas de risco ou endêmicas para malária?
- Sim  Não - Há previsão de impacto ambiental (direto ou indireto) à grupos indígenas, nos termos da legislação vigente?
- Sim  Não - Há previsão de impacto ambiental (direto ou indireto) à bens culturais acautelados, nos termos da legislação vigente?
- Sim  Não - Há previsão de impacto ambiental (direto ou indireto) à grupos indígenas, nos termos da legislação vigente?
- Sim  Não - O empreendimento está contido em área urbana?
- Sim  Não - O empreendimento está localizado em Município pertencentes às áreas de risco ou endêmicas para malária?
- Sim  Não - Há previsão de remoção de população que implique na inviabilização da comunidade?
- Sim  Não - Há previsão de impacto socioambiental (direto ou indireto) nas atividades tradicionais, culturais, sociais, econômicas ou de lazer?
- Sim  Não - Há previsão de impacto ambiental (direto ou indireto) à grupos quilombolas, nos termos da legislação vigente?



**Meio Físico**

- Sim  Não - Há registros de ocorrência de sismos na região do empreendimento?
- Sim  Não - Há registros de dados meteorológicos e/ou da qualidade do ar na região do empreendimento?
- Sim  Não - Há previsão de impacto ambiental (direto ou indireto) em cavidades naturais subterrâneas pela implantação do empreendimento e instalações associadas?
- Sim  Não - Há registros de ocorrência de sismos na região do empreendimento?
- Sim  Não - Há previsão de impacto ambiental (direto ou indireto) em cavidades naturais subterrâneas pela implantação do empreendimento e instalações associadas?
- Sim  Não - Há registros de dados meteorológicos e/ou da qualidade do ar na região do empreendimento?

**Outras Informações**

- Sim  Não - A instalação radiativa pertence aos grupos ou subgrupos 2 ou 3, conforme classificação da Norma CNEN 6.02?
- Sim  Não - A instalação radiativa pertence aos grupos ou subgrupos 7, 7C ou 7D, conforme classificação da Norma CNEN 6.02?
- Sim  Não - A instalação radiativa está em fase de descomissionamento?
- Sim  Não - Há previsão de geração de resíduo ou rejeito radioativo decorrente da operação ou manutenção da fonte radioativa?
- Sim  Não - Há previsão de geração de resíduo ou rejeito radioativo decorrente da instalação da fonte radioativa?
- Sim  Não - Há previsão de geração de resíduo ou rejeito radioativo decorrente do descomissionamento da fonte radioativa?
- Sim  Não - Há previsão de geração de resíduo ou rejeito NÃO radioativo decorrente da operação ou manutenção da fonte radioativa?
- Sim  Não - Há previsão de geração de resíduo ou rejeito NÃO radioativo decorrente da instalação da fonte radioativa?
- Sim  Não - Há previsão de geração de resíduo ou rejeito NÃO radioativo decorrente do descomissionamento da fonte radioativa?
- Sim  Não - A Instalação Radioativa está em fase de regularização ambiental de atividades e/ou processos radioativos de Instalações Radiativa/Nuclear, nos termos da IN IBAMA n. 1, de 23/02/16?
- Sim  Não - A instalação Radioativa contém estruturas enquadradas em mais de um procedimento de licenciamento? (Art.23, cap. IV, IN 1, de 23/02/16)
- Sim  Não - A instalação radiativa pertence aos grupos 1 ou 8, conforme classificação da Norma CNEN 6.02?
- Sim  Não - A instalação radiativa pertence aos grupos ou subgrupos 4, 5 ou 6, conforme classificação da Norma CNEN 6.02?

## INFORMAÇÕES COMPLEMENTARES

### Processos Existentes em Órgãos Estaduais do Meio Ambiente - OEMA

**OEMA :** Sudema

**Estado :** PB

**Nº Processo :** 2014-003750/TEC/LO-7838

**Fase Licenciamento Ambiental :** Licença de Operação expedida

<b>Tipo</b>	<b>Nº Documento</b>	<b>Documentos Autorizativos</b>	<b>Data de Emissão</b>
Licença de Operação	203/2015		21/01/2015

**Processos Existentes em Órgãos Federais****Instituição** : Comissão Nacional de Energia nuclear - CNEN**Nº Processo** : 01341.000533/2005

Documentos Autorizativos				
<b>Tipo Documento</b>	<b>Nº Documento</b>	<b>Data de Emissão</b>	<b>Data de Vencimento</b>	<b>Data de Observações</b>
Autorização CNEN	2015OUT11272	26/08/2015	26/06/2020	Autorização para operação de 2 fontes seladas Kr85, em controles industriais operacionais.

Este formulário de Solicitação de Licenciamento Ambiental (Ficha de Caracterização de Atividades - FCA) deve ser preenchido integralmente.

Todas as informações declaradas são de responsabilidade do empreendedor e empresa detentora da titularidade do empreendimento (CNPJ).

A omissão ou declaração falsa de informações impedirá a análise desta solicitação de licenciamento ambiental pelo IBAMA, sem prejuízo a outras penalidades previstas no Decreto-lei nº 2848/1940 (Código Penal) e Lei 9.605/1998 (Crimes Ambientais).

A Ficha de Caracterização de Atividades (FCA) é o documento eletrônico a ser preenchido para a Solicitação de Instauração de Processo de Licenciamento. A FCA não poderá ser editada após a confirmação de conclusão envio ao IBAMA.