



FICHA DE CARACTERIZAÇÃO DE ATIVIDADE - FCA

FCA nº : 145309/2018

Data do Protocolo da FCA : 27/04/2018

Nº Acompanhamento : 0015ae33bdcc426b

DADOS DO INTERESSADO

Empreendedor: PAINEIRAS-CORCOVADO LTDA

CNPJ: 15.479.676/0001-87

Razão Social: PAINEIRAS-CORCOVADO LTDA

Porte da Empresa: Porte Médio

CARACTERIZAÇÃO DO PROJETO


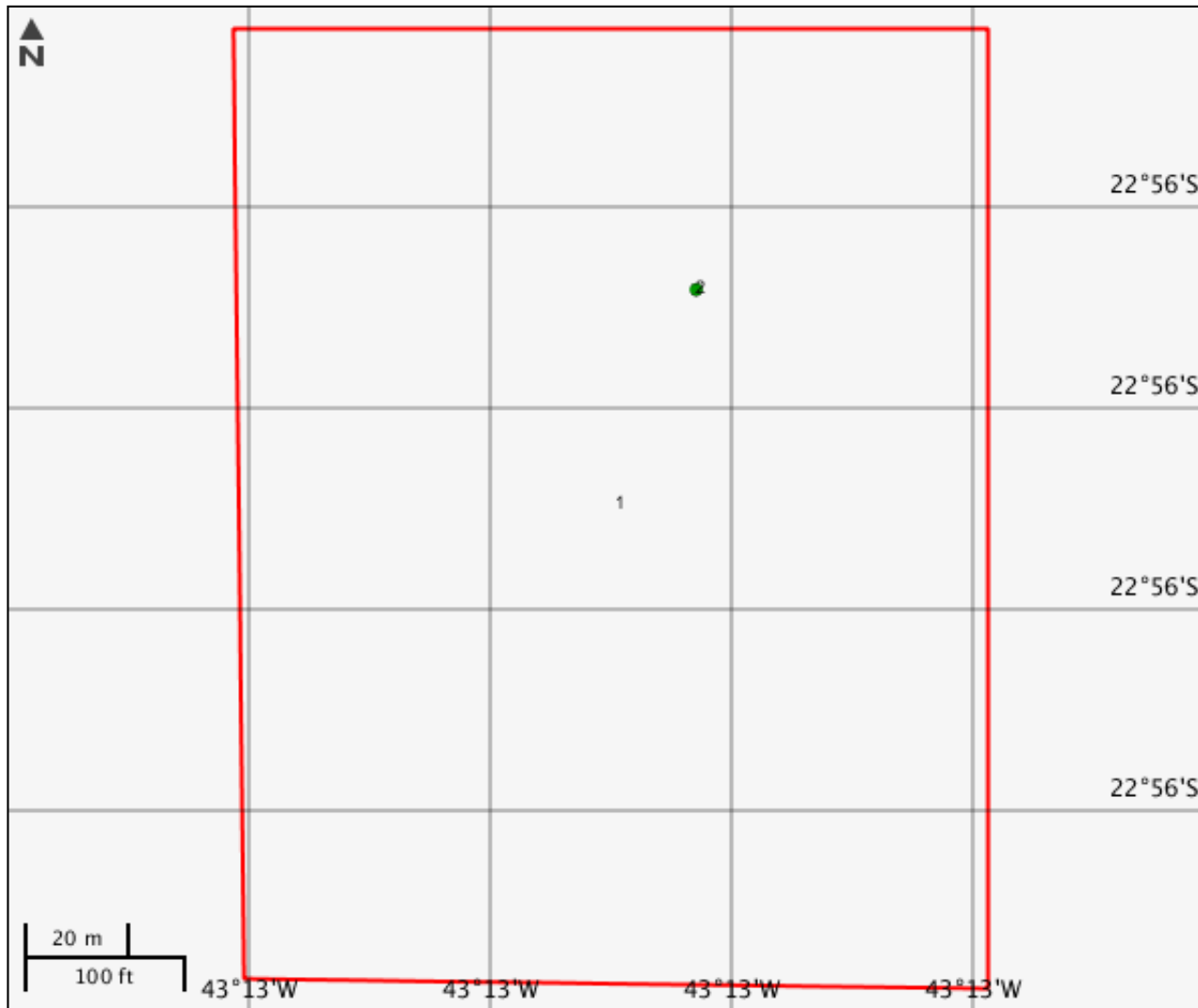
Setor: Outras

Tipologia: Complexo turístico

Nome do Empreendimento: Centro de Visitantes Paineiras - Fase II

Descrição do Projeto (Atividade/Empreendimento): Execução da segunda fase do projeto do Centro de Visitantes Paineiras que compreende a instalação do edifício estacionamento com estação de transbordo.

LOCALIZAÇÃO DO EMPREENDIMENTO E DA ÁREA DE ESTUDO PROPOSTA

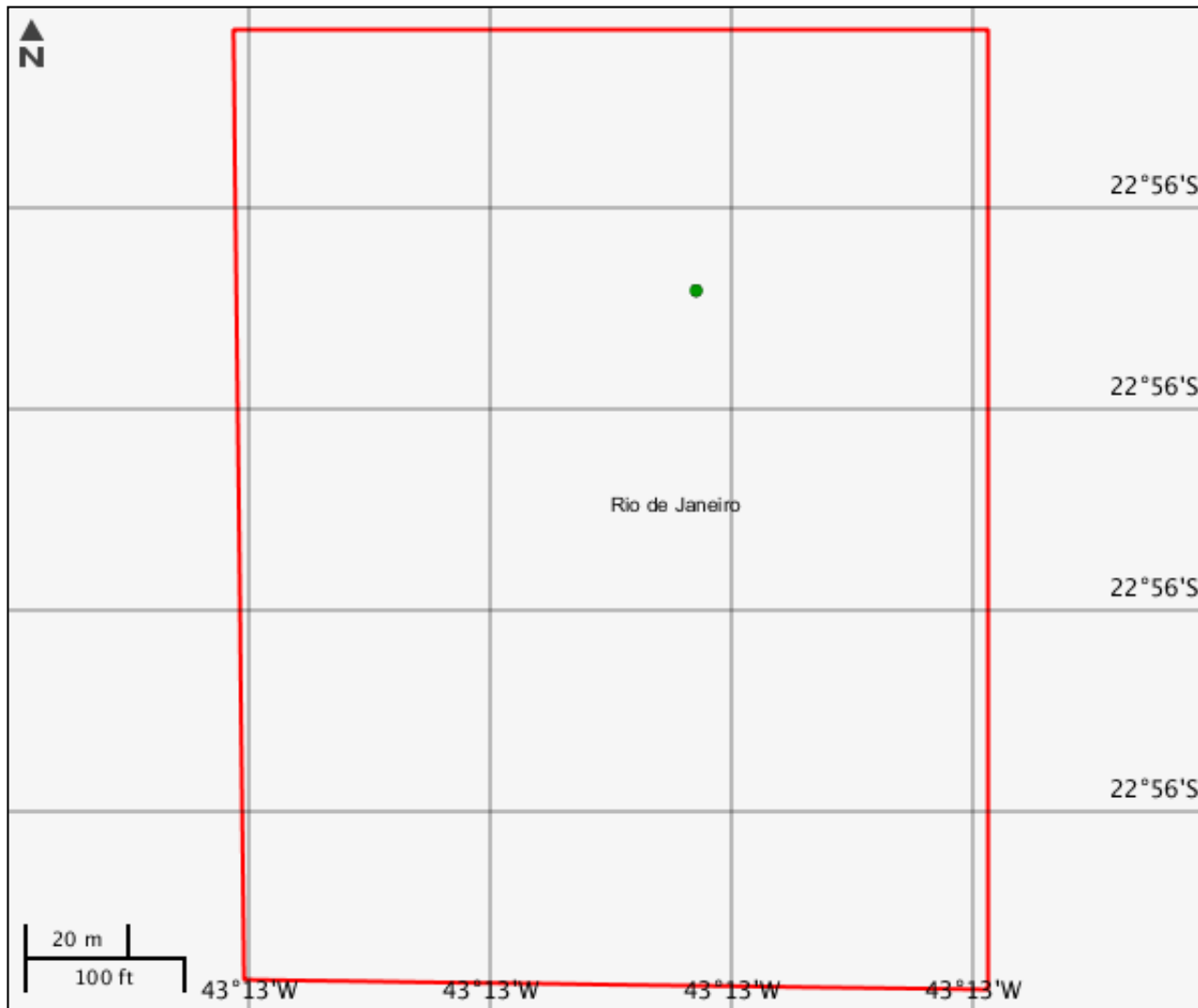


ELEMENTOS DO PROJETO**Área de Estudo****Estrutura 1****Estrutura pontual****Estrutura 2**

Nome	Descrição	Tipo intervenção	Situação
Complexo Paineiras	Hotel das Paineiras e estruturas de apoio	Ampliação	Em instalação

CARACTERIZAR ÁREA DE ESTUDO - MAPAS TEMÁTICOS

Mapa Temático Cursos d'água



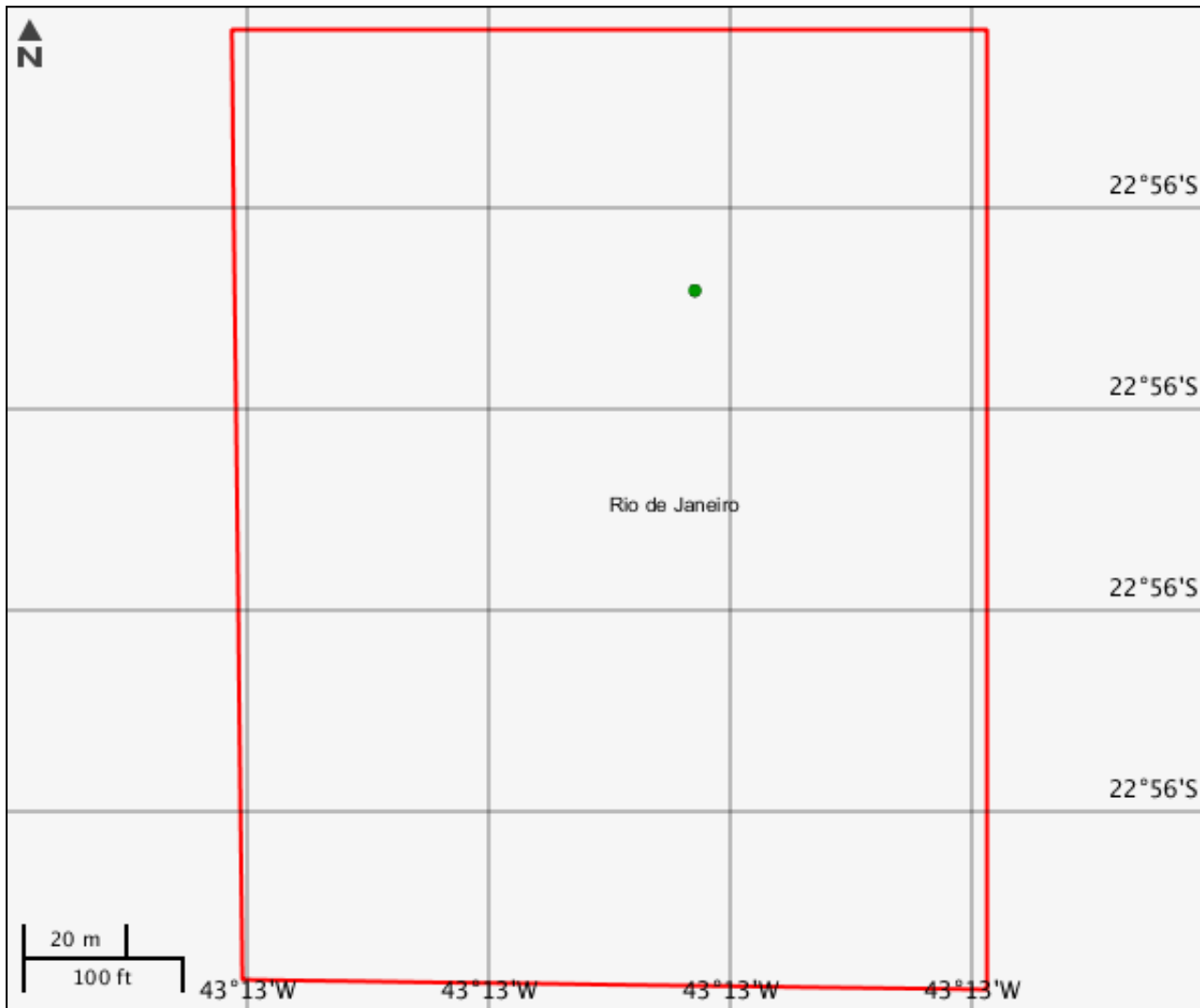
LEGENDA

- Cursos d'água
- Cursos d'água Potencialmente Afetados
- Área de Estudo
- Estrutura pontual

Cursos d'água

Nenhum alvo potencial foi declarado pelo empreendedor para esse tema.

Mapa Temático Massa d'água



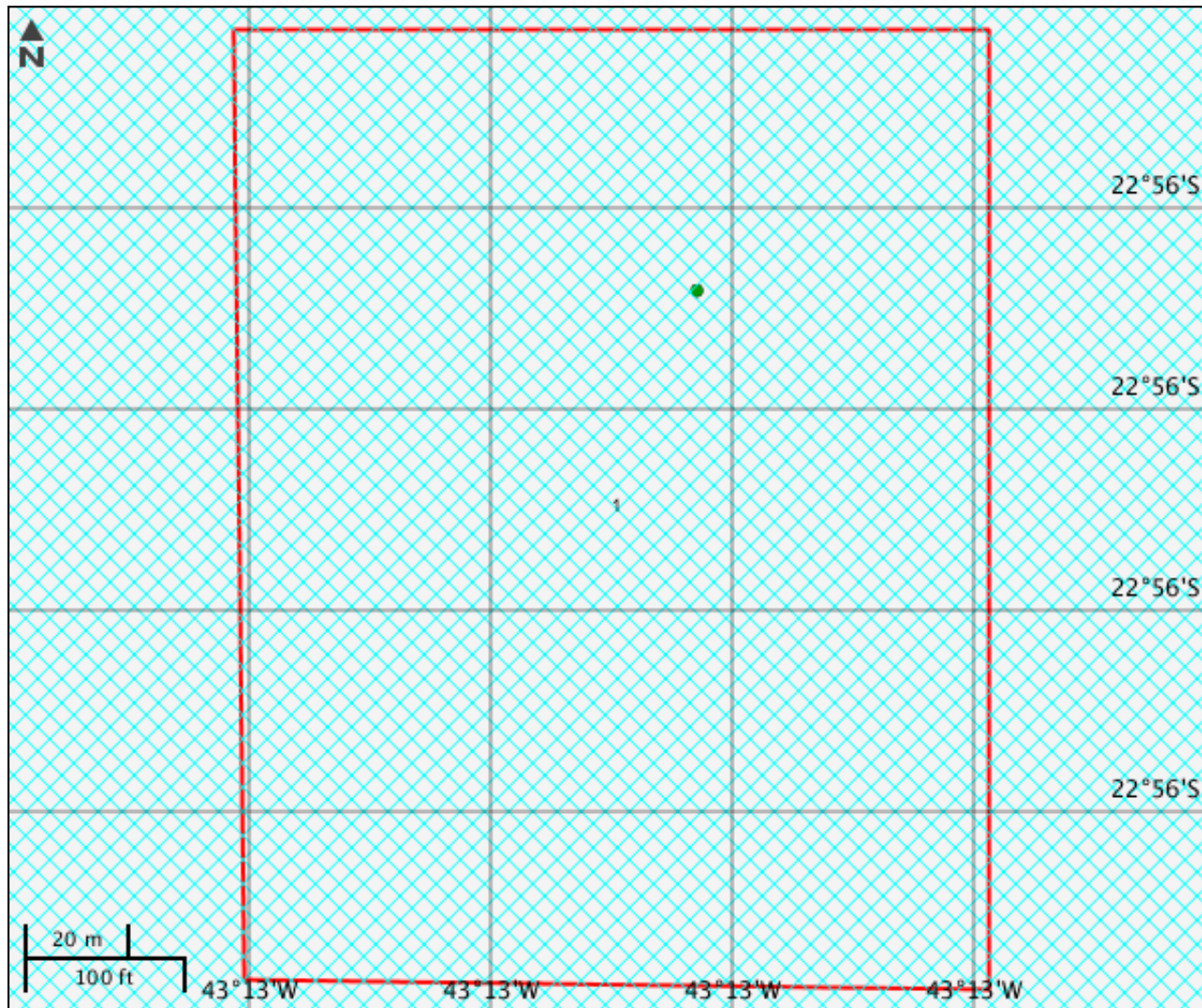
LEGENDA

- Massa d'água
- Massa d'água Potencialmente Afetados
- Área de Estudo
- Estrutura pontual

Massa d'água

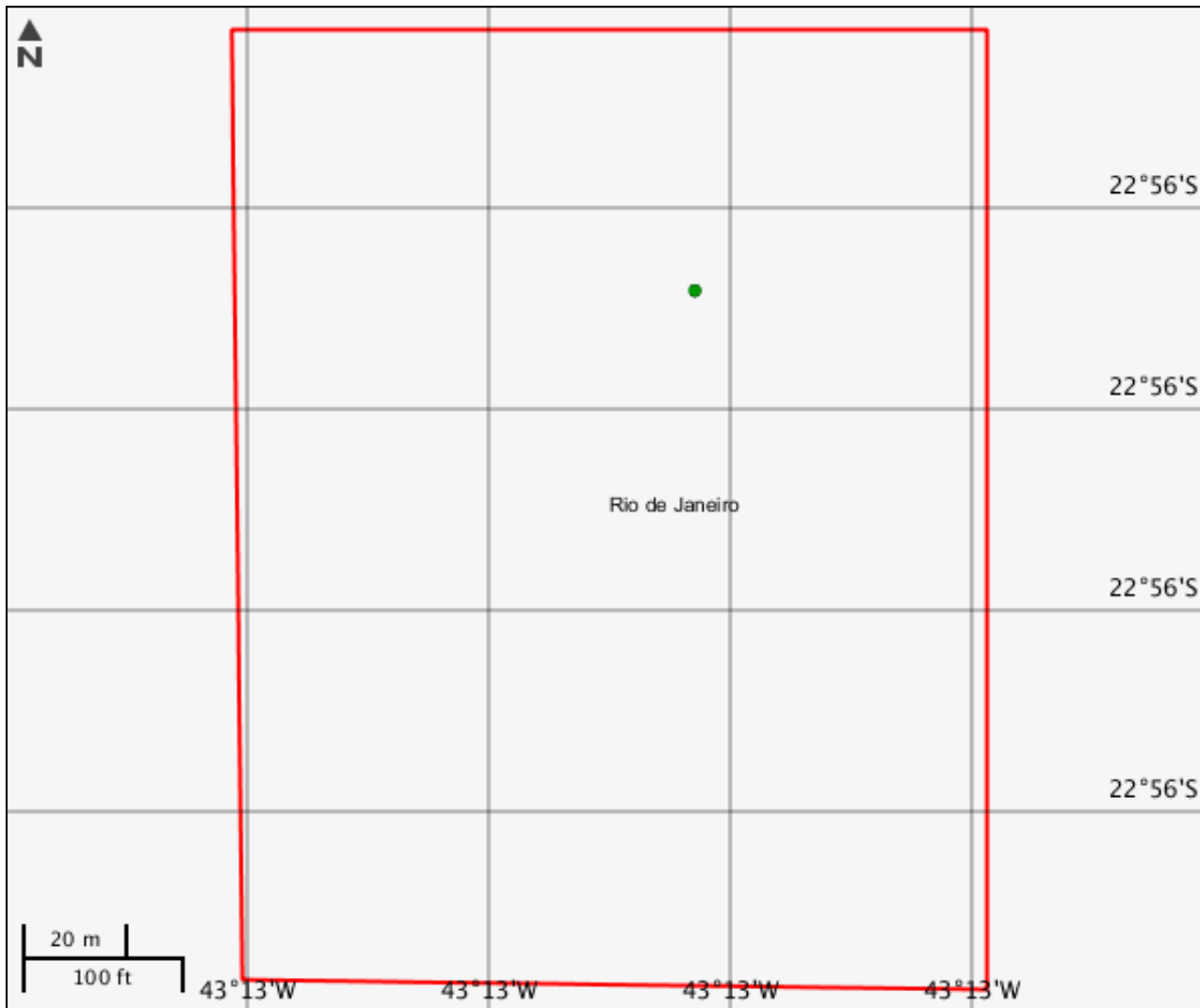
Nenhum alvo potencial foi declarado pelo empreendedor para esse tema.

Mapa Temático Municípios



Municípios			
	Código município	Nome	Sigla UF
1	3304557	Rio de Janeiro	RJ

Mapa Temático Terras indígenas



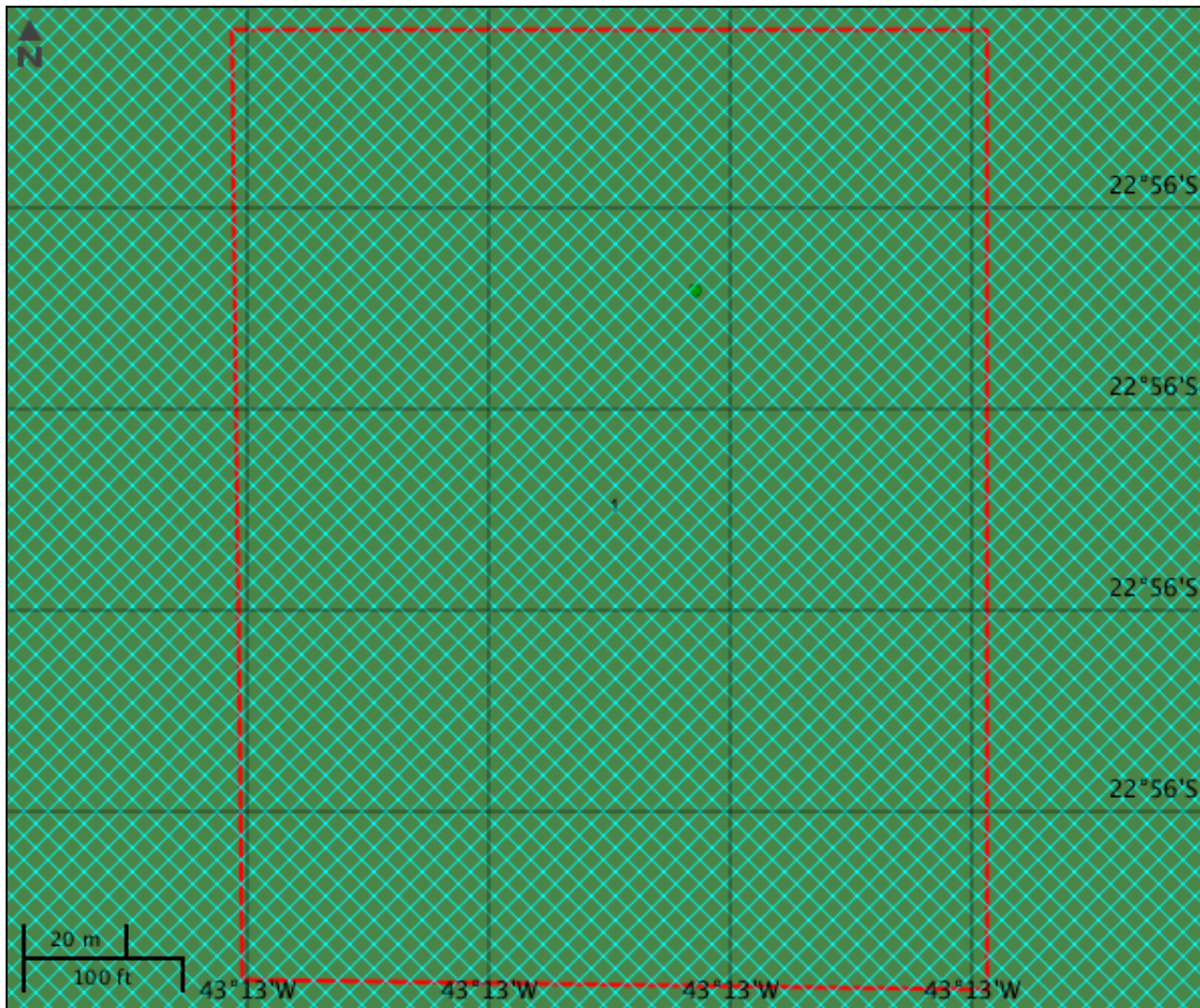
LEGENDA

- Terras indígenas
- Terras indígenas Potencialmente Afetados
- Área de Estudo
- Estrutura pontual

Terras indígenas

Nenhum alvo potencial foi declarado pelo empreendedor para esse tema.

Mapa Temático Unidades de conservação



LEGENDA

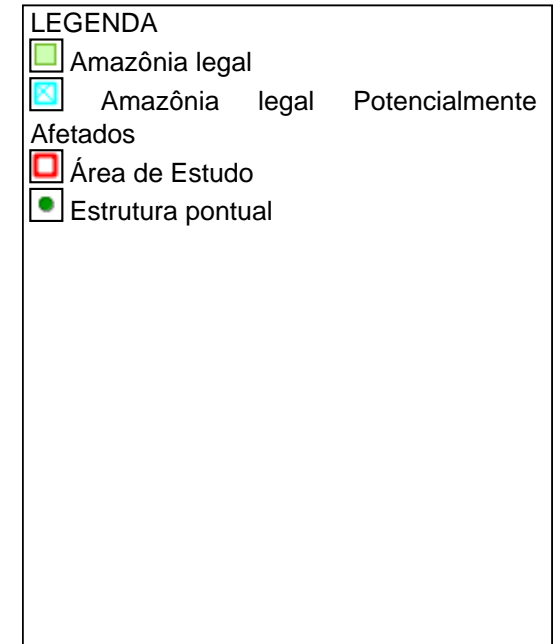
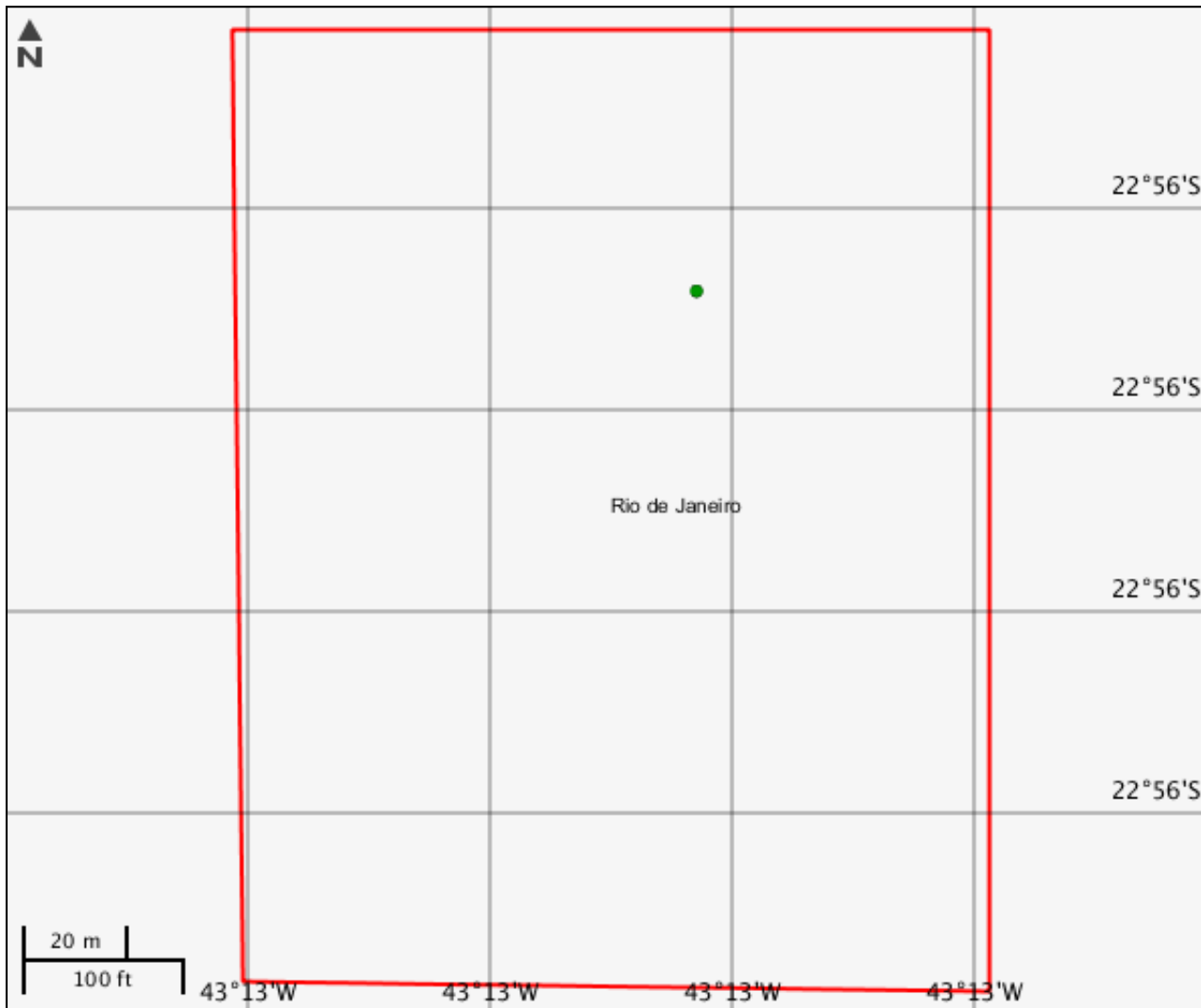
Unidades de conservação

- Unidade de Proteção Integral
- Unidade de Uso Sustentável

☒ UC Potencialmente Afetado(s)
☐ Área de Estudo
● Estrutura pontual
☐ UC Desenhadas

Unidades de conservação							
	Nome	Grupo	Categoria	Esfera administrativa	Ano de criação	Código UC	Órgão gestor
1	PARQUE NACIONAL DA TIJUCA	PI	Parque	federal	1961	0000.00.0154	Instituto Chico Mendes de Conservação da Biodiversidade

Mapa Temático Amazônia legal



CARACTERIZAR ÁREA DE ESTUDO - QUESTIONÁRIO**Meio Biótico**

- Sim Não - Há previsão de impacto ambiental (direto ou indireto) à unidades de conservação de proteção integral, nos termos da Resolução Conama nº 428/2010?
- Sim Não - Há previsão de impacto ambiental (direto ou indireto) à sítios de reprodução e descanso identificados nas rotas de aves migratórias; endemismo restrito e espécies ameaçadas de extinção reconhecidas oficialmente?
- Sim Não - Há previsão de supressão de vegetação nativa na área do empreendimento?
- Sim Não - Há previsão de supressão de vegetação primária ou secundária em estágio avançado de regeneração da Mata Atlântica?

Meio Socioeconômico

- Sim Não - Há previsão de impacto (direto ou indireto) em Terras Indígenas, nos termos da legislação vigente?
- Sim Não - Há previsão de impacto (direto ou indireto) em Terras Quilombolas, nos termos da legislação vigente?
- Sim Não - Há previsão de impacto ambiental (direto ou indireto) em bens culturais acautelados em âmbito Federal, nos termos da legislação vigente?
- Sim Não - O empreendimento está localizado em Município pertencentes às áreas de risco ou endêmicas para malária?
- Sim Não - Há previsão de remoção de população que implique na inviabilização da comunidade?
- Sim Não - Há previsão de impacto socioambiental (direto ou indireto) nas atividades tradicionais, culturais, sociais, econômicas ou de lazer?
- Sim Não - Há previsão de impacto (direto ou indireto) em área urbana?
- Sim Não - Há previsão de impacto (direto ou indireto) em centro histórico urbano?
- Sim Não - Há previsão de impacto (direto ou indireto) em centro histórico tombado?

Meio Físico

- Sim Não - Há registros de ocorrência de sismos na região do empreendimento?
- Sim Não - Há registros de dados meteorológicos e/ou da qualidade do ar na região do empreendimento?
- Sim Não - Há previsão de impacto (direto ou indireto) em meio aquático?
- Sim Não - Há previsão de impacto (direto ou indireto) em Cavidades Naturais Subterrâneas?

INFORMAÇÕES COMPLEMENTARES**Processos Existentes em Órgãos Estaduais do Meio Ambiente - OEMA****OEMA :** CEDAE**Estado :** RJ**Nº Processo :** 585/2016**Fase Licenciamento Ambiental :** Licença de Operação expedida**Documentos Autorizativos**

Tipo	Nº Documento	Data de Emissão
Declaração de Possibilidade de Esgotamento	585/2016	04/10/2016
Declaração de Possibilidade de Abastecimento	585/2016	04/10/2016

Processos Existentes em Órgãos Federais**Instituição** : Instituto do Patrimônio Histórico e Artístico Nacional - IPHAN**Nº Processo** : 01500.004468/2012-47

Documentos Autorizativos				
Tipo Documento	Nº Documento	Data de Emissão	Data de Vencimento	Data de Observações
Ofício de não oposição	0015/15	06/01/2015	30/05/2032	Ofício com parecer de não oposição ao projeto de revitalização do antigo Hotel Paineiras

Instituição : Outros**Nº Processo** : 02001.001760/2015-44

Documentos Autorizativos				
Tipo Documento	Nº Documento	Data de Emissão	Data de Vencimento	Data de Observações
Licença de Operação	1344/2016	22/07/2016	22/07/2020	Licença de operações da Fase I do empreendimento compreendendo a operação do Edifício Cultural (Antigo Hotel) e Alpendre

Instituição : Instituto Chico Mendes da Conservação da Biodiversidade - ICMBio**Nº Processo** : 02152.000026/2011-19

Documentos Autorizativos				
Tipo Documento	Nº Documento	Data de Emissão	Data de Vencimento	Data de Observações
Contrato de Concessão	001/2012	30/05/2012	30/05/2032	Contrato de concessão de uso de área no Parque Nacional da Tijuca para prestação de serviço de controle de acesso, transporte rodoviário e atendimento ao visitante no trecho Paineiras-Corcovado
Autorização para Licenciamento Ambiental	12/2015	13/08/2015	30/05/2032	Autorização para Licenciamento Ambiental nos trâmites da Instrução Normativa ICMBio nº 07 de 2014

Instituição : Agência Nacional de Águas - ANA**Nº Processo** : 02501.001859/2016-96

Documentos Autorizativos				
Tipo Documento	Nº Documento	Data de Emissão	Data de Vencimento	Data de Observações
Dispensa de Outorga de Captação	00000.056308/2017-66	29/08/2017	30/05/2032	Dispensa de Outorga de captação relativa aos pontos de contribuição localizados dentro do Parque Nacional da Tijuca

Este formulário de Solicitação de Licenciamento Ambiental (Ficha de Caracterização de Atividades - FCA) deve ser preenchido integralmente.

Todas as informações declaradas são de responsabilidade do empreendedor e empresa detentora da titularidade do empreendimento (CNPJ).

A omissão ou declaração falsa de informações impedirá a análise desta solicitação de licenciamento ambiental pelo IBAMA, sem prejuízo a outras penalidades previstas no Decreto-lei nº 2848/1940 (Código Penal) e Lei 9.605/1998 (Crimes Ambientais).

A Ficha de Caracterização de Atividades (FCA) é o documento eletrônico a ser preenchido para a Solicitação de Instauração de Processo de Licenciamento. A FCA não poderá ser editada após a confirmação de conclusão envio ao IBAMA.