



FICHA DE CARACTERIZAÇÃO DE ATIVIDADE - FCA

FCA nº : 145308/2018

Data do Protocolo da FCA : 26/03/2018

Nº Acompanhamento : 0015ab94811b9b9f

DADOS DO INTERESSADO

Empreendedor: DANA

CNPJ: 00.253.137/0004-09

Razão Social: DANA INDUSTRIAS LTDA

Porte da Empresa: Porte Grande

CARACTERIZAÇÃO DO PROJETO


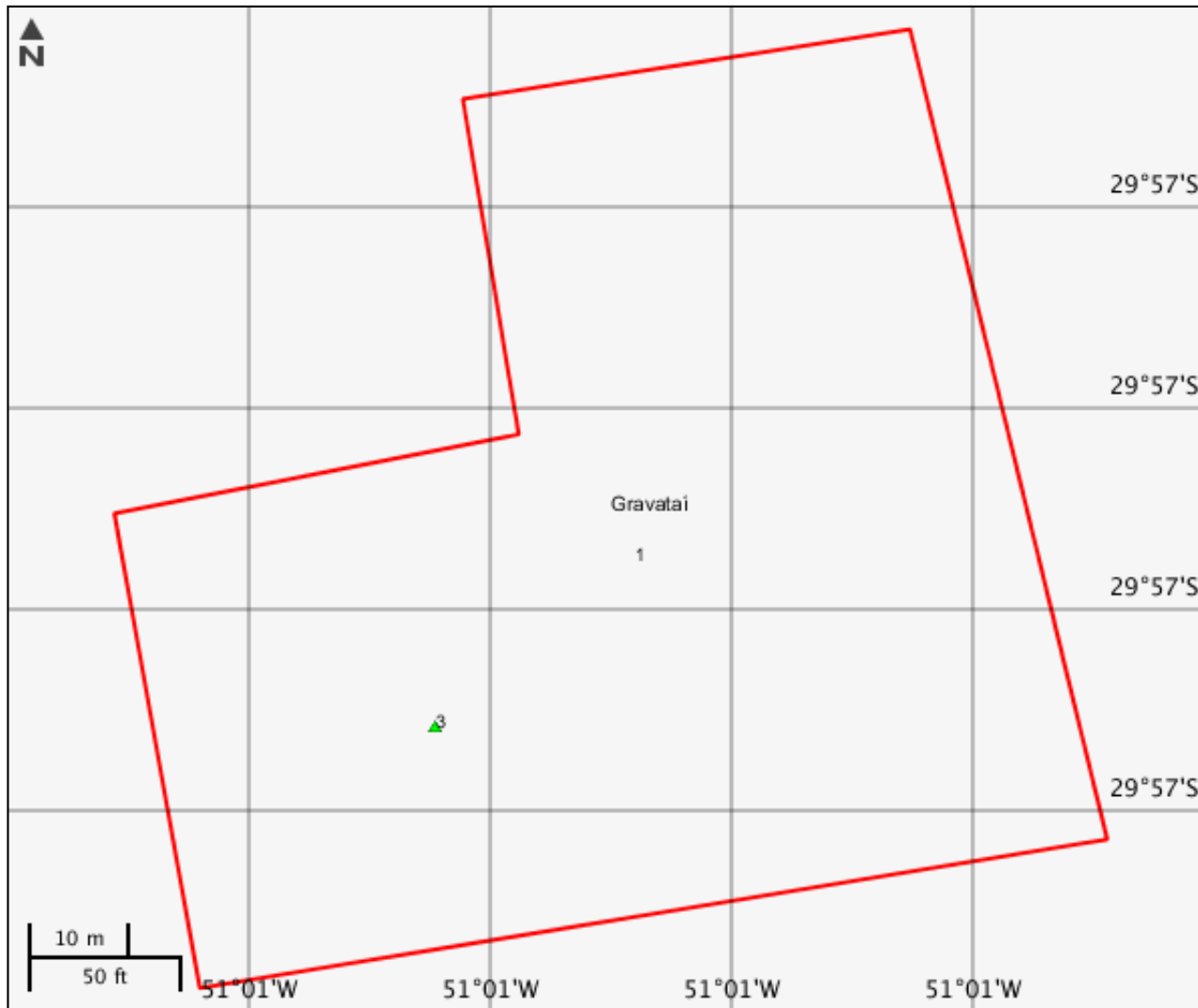
Setor: Nuclear/Radiativa

Tipologia: Instalação Nuclear/Radiativa

Nome do Empreendimento: Dana Industrias Ltda - Industria

Descrição do Projeto (Atividade/Empreendimento): A Dana Indústrias Ltda. é um dos maiores fabricantes independentes de autopeças do mundo, e está comprometida, através do Sistema de Gestão Ambiental, a atender tanto aos requisitos legais, quanto a outras normas internas, relacionados aos aspectos ambientais de suas operações. A Dana Indústrias Ltda. é classificada como uma instalação radiativa devido à utilização de um console de bancada para medida de espessura de revestimento por retroespalhamento. A instalação classifica-se no grupo 3A. Possui duas fontes seladas de Pm-147, de 15 MBq cada em 21/11/2014. As fontes, por serem seladas não geram rejeitos, nem radioativos, nem não radioativos.

LOCALIZAÇÃO DO EMPREENDIMENTO E DA ÁREA DE ESTUDO PROPOSTA



ELEMENTOS DO PROJETO

Área de Estudo

Estrutura 1

Fonte Selada

Estrutura 2

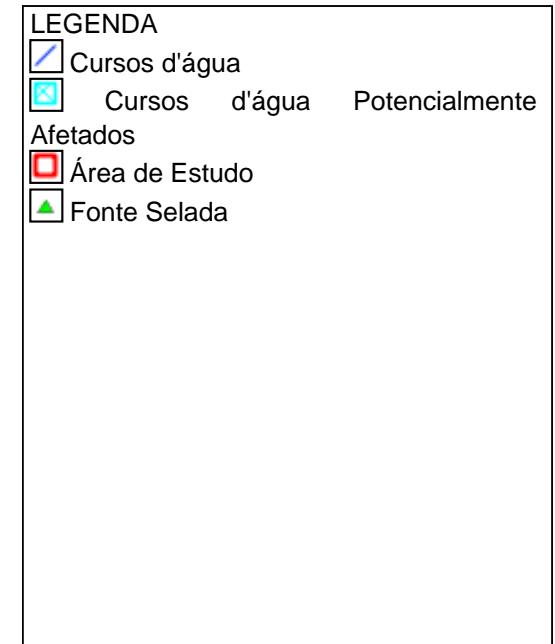
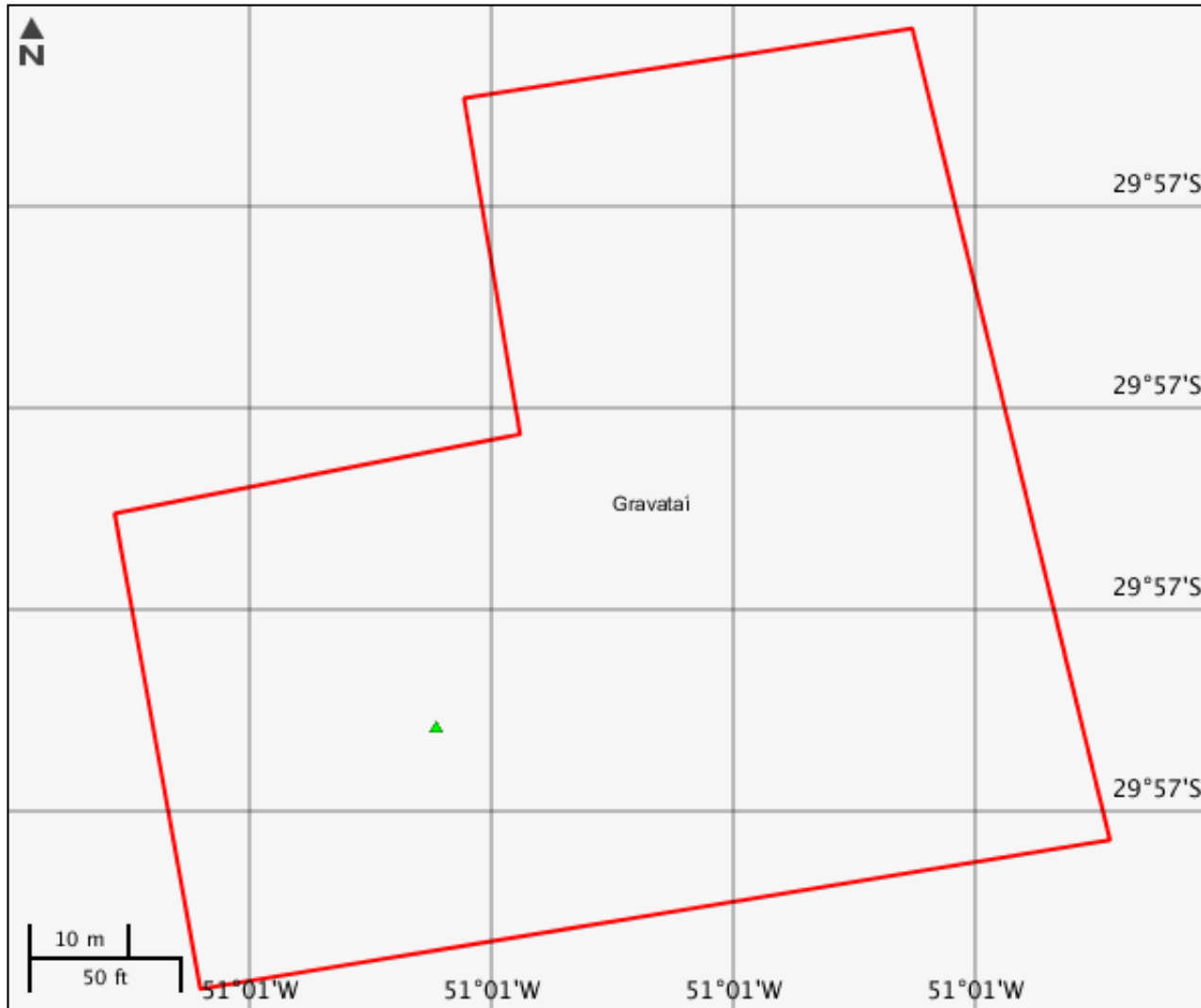
Grupo CNEN	Geração de rejeito	Desc rejeito radiativo	Desc rejeito não radiativo
Grupo 3	Não gera rejeito ou resíduo radioativo		
Tipo intervenção	Situação	-	-
Regularização	Em operação	-	-

Estrutura 3

Grupo CNEN	Geração de rejeito	Desc rejeito radiativo	Desc rejeito não radiativo
Grupo 3	Não gera rejeito ou resíduo radioativo		
Tipo intervenção	Situação	-	-
Regularização	Em operação	-	-

CARACTERIZAR ÁREA DE ESTUDO - MAPAS TEMÁTICOS


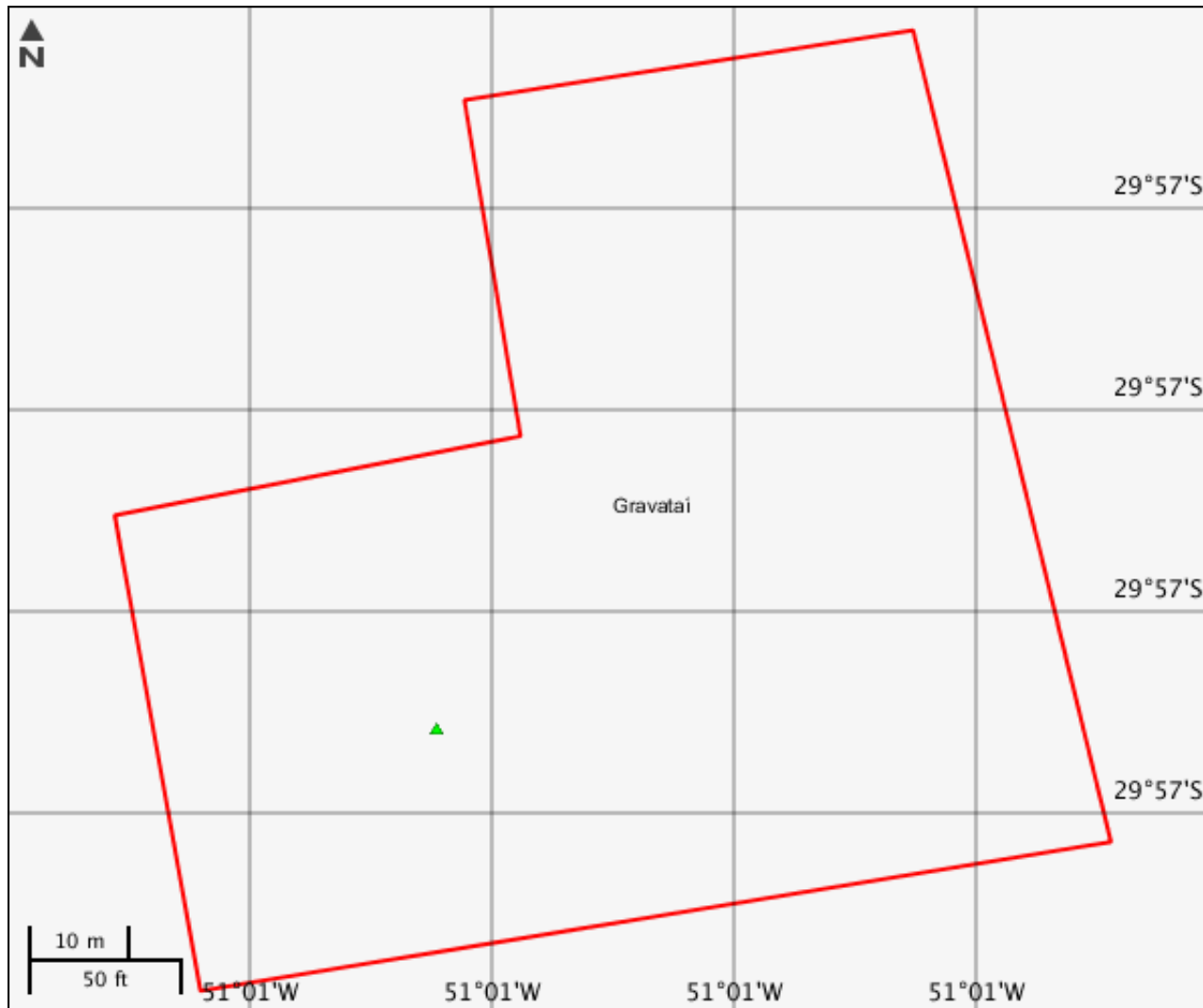
Mapa Temático Cursos d'água



Cursos d'água

Nenhum alvo potencial foi declarado pelo empreendedor para esse tema.

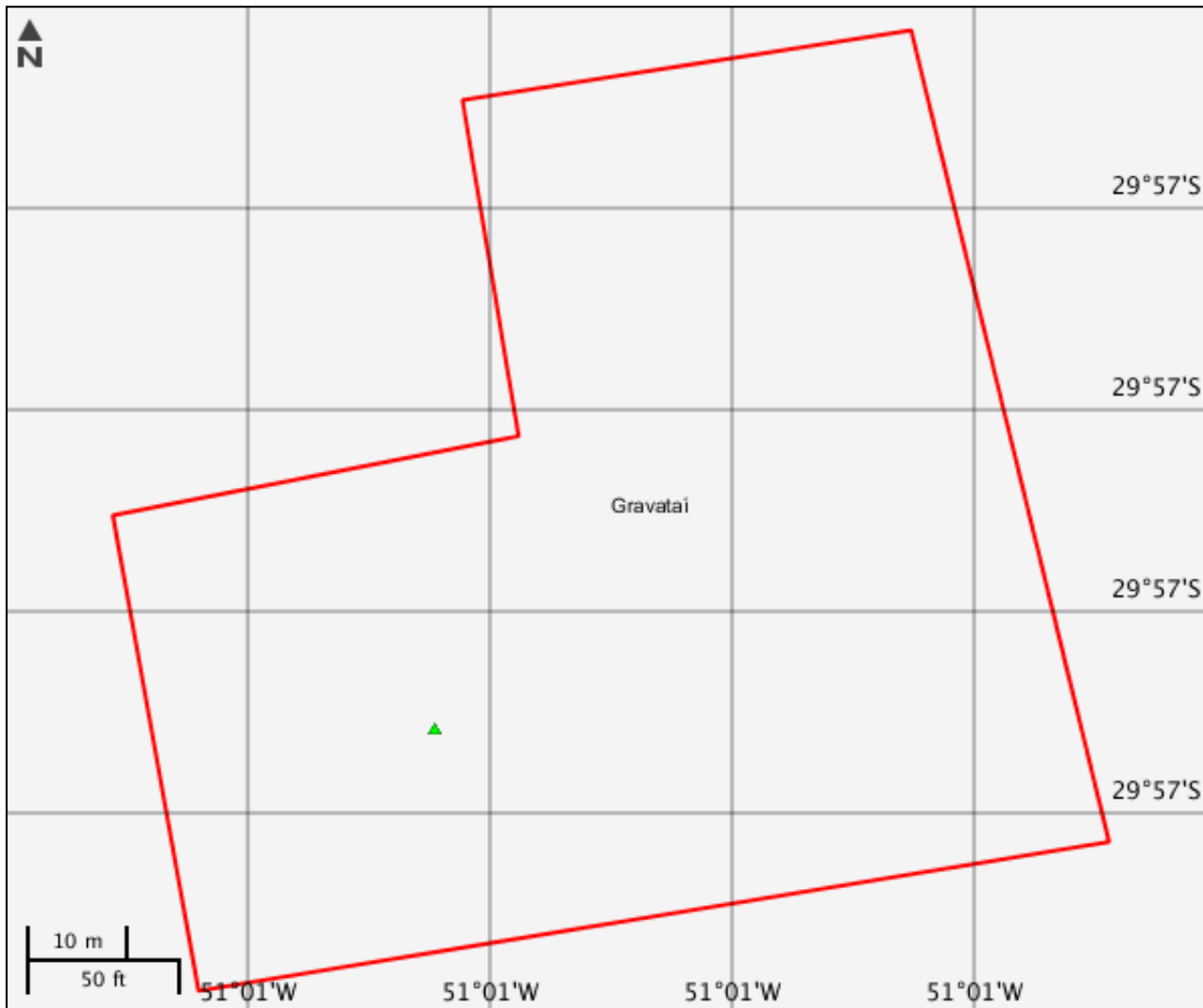
Mapa Temático Massa d'água







Massa d'água

Nenhum alvo potencial foi declarado pelo empreendedor para esse tema.

Mapa Temático Municípios



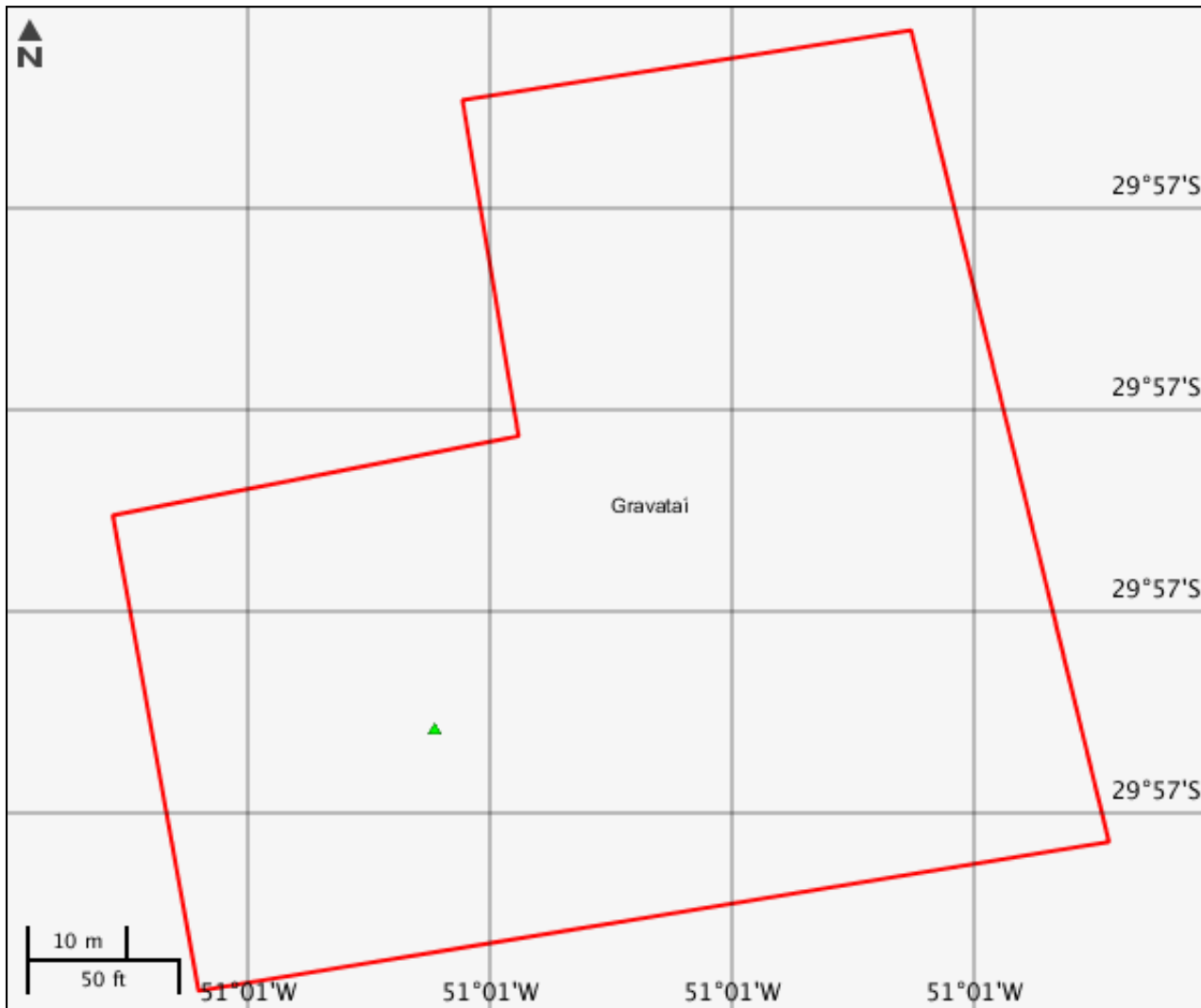
LEGENDA

-  Municípios
-  Municípios Potencialmente Afetados
-  Área de Estudo
-  Fonte Selada

Municípios

Nenhum alvo potencial foi declarado pelo empreendedor para esse tema.

Mapa Temático Terras indígenas



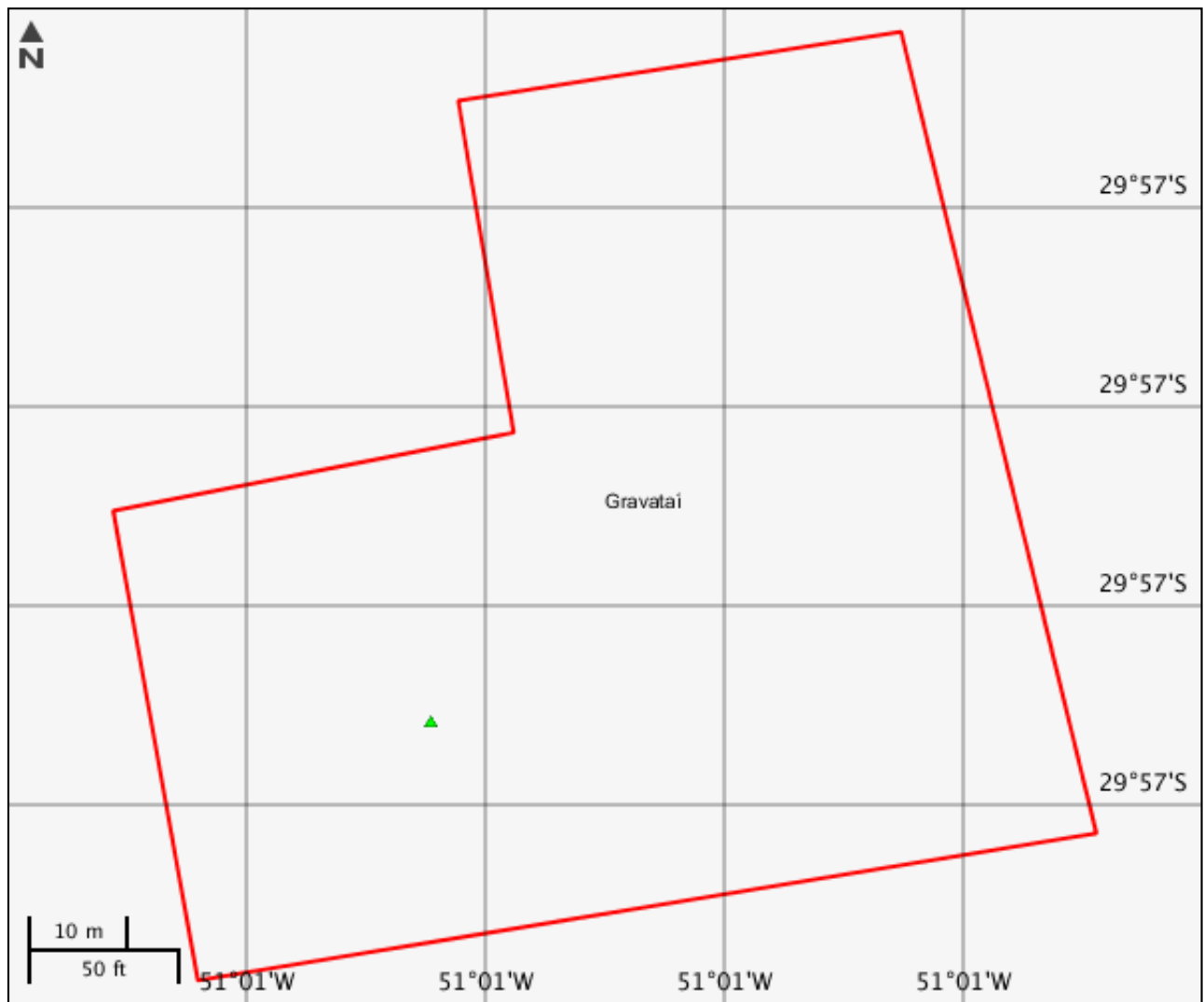
LEGENDA

- Terras indígenas
- Terras indígenas Potencialmente Afetados
- Área de Estudo
- Fonte Selada

Terras indígenas

Nenhum alvo potencial foi declarado pelo empreendedor para esse tema.

Mapa Temático Unidades de conservação



LEGENDA

Unidades de conservação

- Unidade de Proteção Integral
- Unidade de Uso Sustentável

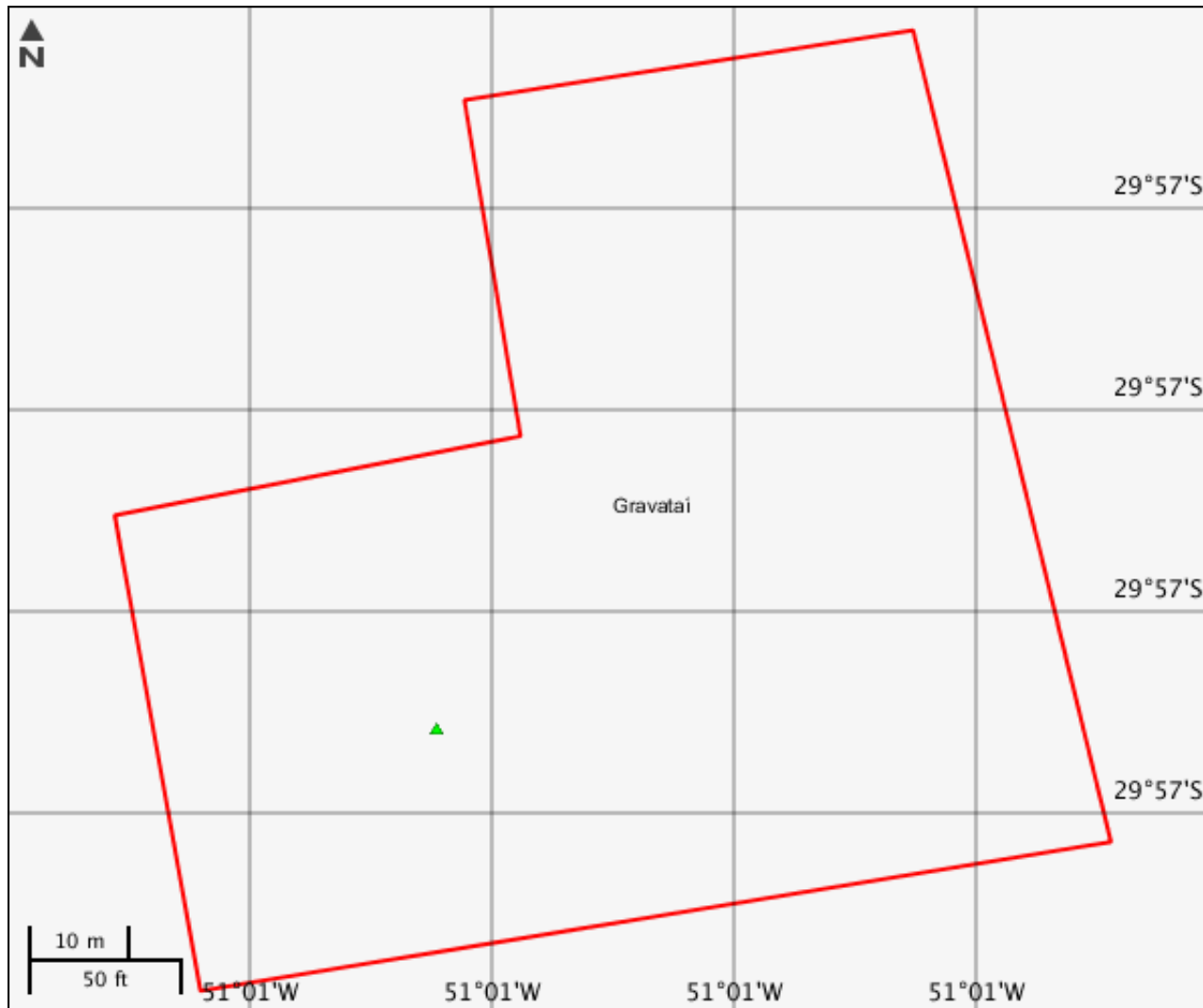
UC Potencialmente Afetado(s)

- Área de Estudo
- Fonte Selada
- UC Desenhadas

Unidades de conservação

Nenhum alvo potencial foi declarado pelo empreendedor para esse tema.

Mapa Temático Amazônia legal



LEGENDA

- Amazônia legal
- Amazônia legal Potencialmente Afetados
- Área de Estudo
- Fonte Selada

CARACTERIZAR ÁREA DE ESTUDO - QUESTIONÁRIO**Meio Biótico**

- Sim Não - Há previsão de supressão de vegetação nativa na área do empreendimento?
- Sim Não - Há previsão de supressão de vegetação primária ou secundária em estágio avançado de regeneração da Mata Atlântica?
- Sim Não - Há previsão de impacto ambiental (direto ou indireto) à unidades de conservação de proteção integral, nos termos da legislação vigente?
- Sim Não - Há previsão de impacto ambiental (direto ou indireto) à sítios de reprodução e descanso identificados nas rotas de aves migratórias; endemismo restrito e espécies ameaçadas de extinção reconhecidas oficialmente?
- Sim Não - Há previsão de impacto ambiental (direto ou indireto) à sítios de reprodução e descanso identificados nas rotas de aves migratórias; endemismo restrito e espécies ameaçadas de extinção reconhecidas oficialmente?
- Sim Não - Há previsão de supressão de vegetação primária ou secundária em estágio avançado de regeneração da Mata Atlântica?
- Sim Não - Há previsão de supressão de vegetação nativa na área do empreendimento?
- Sim Não - Há previsão de impacto ambiental (direto ou indireto) à unidades de conservação de proteção integral, nos termos da legislação vigente?

Meio Socioeconômico

- Sim Não - O empreendimento está contido em área urbana?
- Sim Não - Há previsão de impacto ambiental (direto ou indireto) à grupos quilombolas, nos termos da legislação vigente?
- Sim Não - Há previsão de impacto ambiental (direto ou indireto) à bens culturais acautelados, nos termos da legislação vigente?
- Sim Não - Há previsão de impacto socioambiental (direto ou indireto) nas atividades tradicionais, culturais, sociais, econômicas ou de lazer?
- Sim Não - Há previsão de remoção de população que implique na inviabilização da comunidade?
- Sim Não - O empreendimento está localizado em Município pertencentes às áreas de risco ou endêmicas para malária?
- Sim Não - Há previsão de impacto ambiental (direto ou indireto) à grupos indígenas, nos termos da legislação vigente?
- Sim Não - Há previsão de impacto ambiental (direto ou indireto) à bens culturais acautelados, nos termos da legislação vigente?
- Sim Não - Há previsão de impacto ambiental (direto ou indireto) à grupos indígenas, nos termos da legislação vigente?
- Sim Não - O empreendimento está contido em área urbana?
- Sim Não - O empreendimento está localizado em Município pertencentes às áreas de risco ou endêmicas para malária?
- Sim Não - Há previsão de remoção de população que implique na inviabilização da comunidade?
- Sim Não - Há previsão de impacto socioambiental (direto ou indireto) nas atividades tradicionais, culturais, sociais, econômicas ou de lazer?
- Sim Não - Há previsão de impacto ambiental (direto ou indireto) à grupos quilombolas, nos termos da legislação vigente?

Meio Físico

- Sim Não - Há registros de ocorrência de sismos na região do empreendimento?
- Sim Não - Há registros de dados meteorológicos e/ou da qualidade do ar na região do empreendimento?
- Sim Não - Há previsão de impacto ambiental (direto ou indireto) em cavidades naturais subterrâneas pela implantação do empreendimento e instalações associadas?
- Sim Não - Há registros de ocorrência de sismos na região do empreendimento?
- Sim Não - Há previsão de impacto ambiental (direto ou indireto) em cavidades naturais subterrâneas pela implantação do empreendimento e instalações associadas?
- Sim Não - Há registros de dados meteorológicos e/ou da qualidade do ar na região do empreendimento?

Outras Informações

- Sim Não - A instalação radiativa pertence aos grupos ou subgrupos 2 ou 3, conforme classificação da Norma CNEN 6.02?
- Sim Não - A instalação radiativa pertence aos grupos ou subgrupos 7, 7C ou 7D, conforme classificação da Norma CNEN 6.02?
- Sim Não - A instalação radiativa está em fase de descomissionamento?
- Sim Não - Há previsão de geração de resíduo ou rejeito radioativo decorrente da operação ou manutenção da fonte radioativa?
- Sim Não - Há previsão de geração de resíduo ou rejeito radioativo decorrente da instalação da fonte radioativa?
- Sim Não - Há previsão de geração de resíduo ou rejeito radioativo decorrente do descomissionamento da fonte radioativa?
- Sim Não - Há previsão de geração de resíduo ou rejeito NÃO radioativo decorrente da operação ou manutenção da fonte radioativa?
- Sim Não - Há previsão de geração de resíduo ou rejeito NÃO radioativo decorrente da instalação da fonte radioativa?
- Sim Não - Há previsão de geração de resíduo ou rejeito NÃO radioativo decorrente do descomissionamento da fonte radioativa?
- Sim Não - A Instalação Radioativa está em fase de regularização ambiental de atividades e/ou processos radioativos de Instalações Radiativa/Nuclear, nos termos da IN IBAMA n. 1, de 23/02/16?
- Sim Não - A instalação Radioativa contém estruturas enquadradas em mais de um procedimento de licenciamento? (Art.23, cap. IV, IN 1, de 23/02/16)
- Sim Não - A instalação radiativa pertence aos grupos 1 ou 8, conforme classificação da Norma CNEN 6.02?
- Sim Não - A instalação radiativa pertence aos grupos ou subgrupos 4, 5 ou 6, conforme classificação da Norma CNEN 6.02?

INFORMAÇÕES COMPLEMENTARES

Processos Existentes em Órgãos Federais**Instituição** : Comissão Nacional de Energia nuclear - CNEN**Nº Processo** : 15295

Documentos Autorizativos				
Tipo Documento	Nº Documento	Data de Emissão	Data de Vencimento	Data de Observações
Ofício Autorização para Operação	7016/2016	21/09/2016	31/08/2018	

Este formulário de Solicitação de Licenciamento Ambiental (Ficha de Caracterização de Atividades - FCA) deve ser preenchido integralmente.

Todas as informações declaradas são de responsabilidade do empreendedor e empresa detentora da titularidade do empreendimento (CNPJ).

A omissão ou declaração falsa de informações impedirá a análise desta solicitação de licenciamento ambiental pelo IBAMA, sem prejuízo a outras penalidades previstas no Decreto-lei nº 2848/1940 (Código Penal) e Lei 9.605/1998 (Crimes Ambientais).

A Ficha de Caracterização de Atividades (FCA) é o documento eletrônico a ser preenchido para a Solicitação de Instauração de Processo de Licenciamento. A FCA não poderá ser editada após a confirmação de conclusão envio ao IBAMA.