



FICHA DE CARACTERIZAÇÃO DE ATIVIDADE - FCA

FCA nº : 145264/2018

Data do Protocolo da FCA : 28/03/2018

Nº Acompanhamento : 0015abc029e89834

DADOS DO INTERESSADO

Empreendedor: DNIT

CNPJ: 04.892.707/0001-00

Razão Social: DEPARTAMENTO NACIONAL DE INFRA-ESTRUTURA DE TRANSPORTES

Porte da Empresa: Entidade Pública

CARACTERIZAÇÃO DO PROJETO

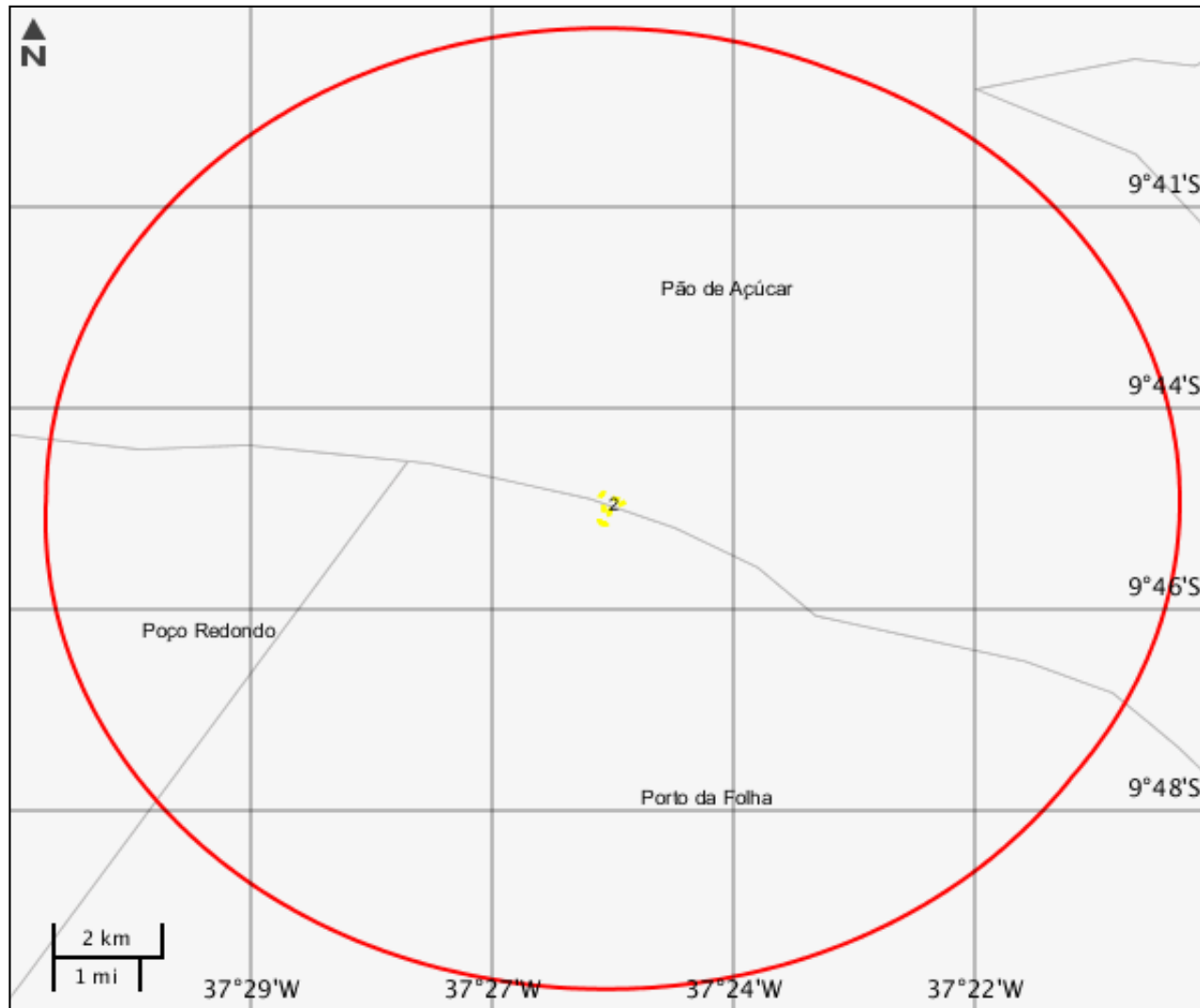
Setor: Transporte

Tipologia: Transporte Hidroviário Fluvial




Nome do Empreendimento: Dragagem entre as cidades de Pão de Açúcar/AL e Niterói/SE

Descrição do Projeto (Atividade/Empreendimento): Os serviços objetivam a implantação de um canal navegável na travessia entre as cidades de Pão de Açúcar, no estado de Alagoas, e as cidade de Niterói no estado do Sergipe nas margens do Rio São Francisco, objetiva garantir uma profundidade compatível para navegação segura das balsas na referida travessia entre as estradas estaduais SE-179 e AL-130.

LOCALIZAÇÃO DO EMPREENDIMENTO E DA ÁREA DE ESTUDO PROPOSTA



LEGENDA

-  Limite Municipal
-  Área de Estudo
-  Área de Dragagem

ELEMENTOS DO PROJETO

Área de Dragagem

Estrutura 2

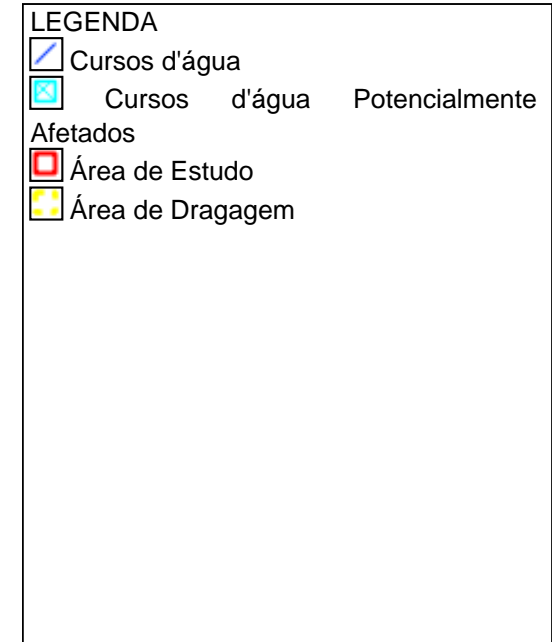
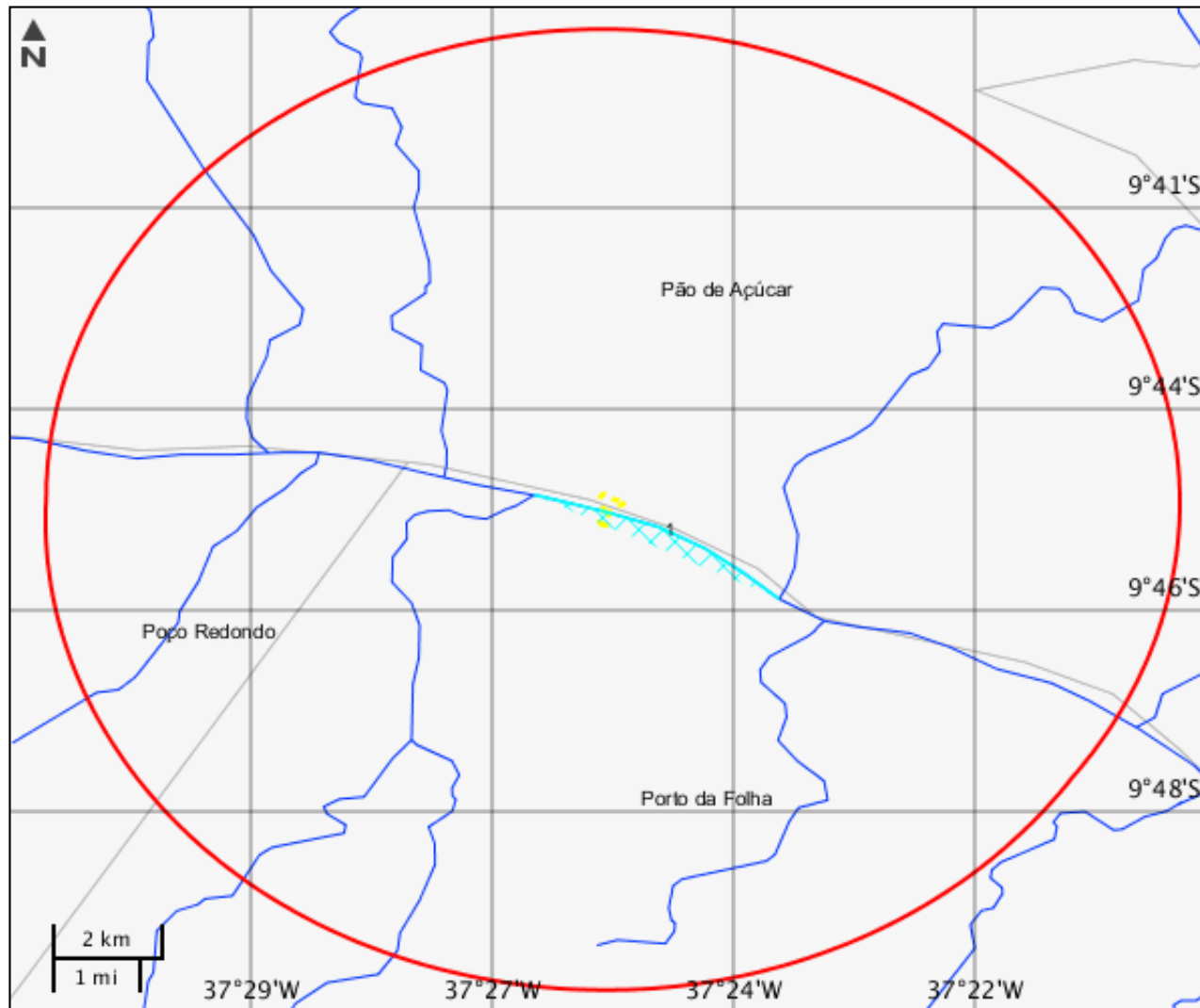
Método dragagem	Profundidade atual (m)	Profundidade projetada (m)	Volume (m³)
Dragagem com draga SR do canal da travessia entre PÃ£o de AÃ§ucar/AL e NiterÃ³/SE	,4	3	182462
Tipo intervenÃ§ão	SituaÃ§ão	-	-
Aprofundamento	Em operaÃ§ão	-	-

Área de Estudo

Estrutura 1

CARACTERIZAR ÁREA DE ESTUDO - MAPAS TEMÁTICOS


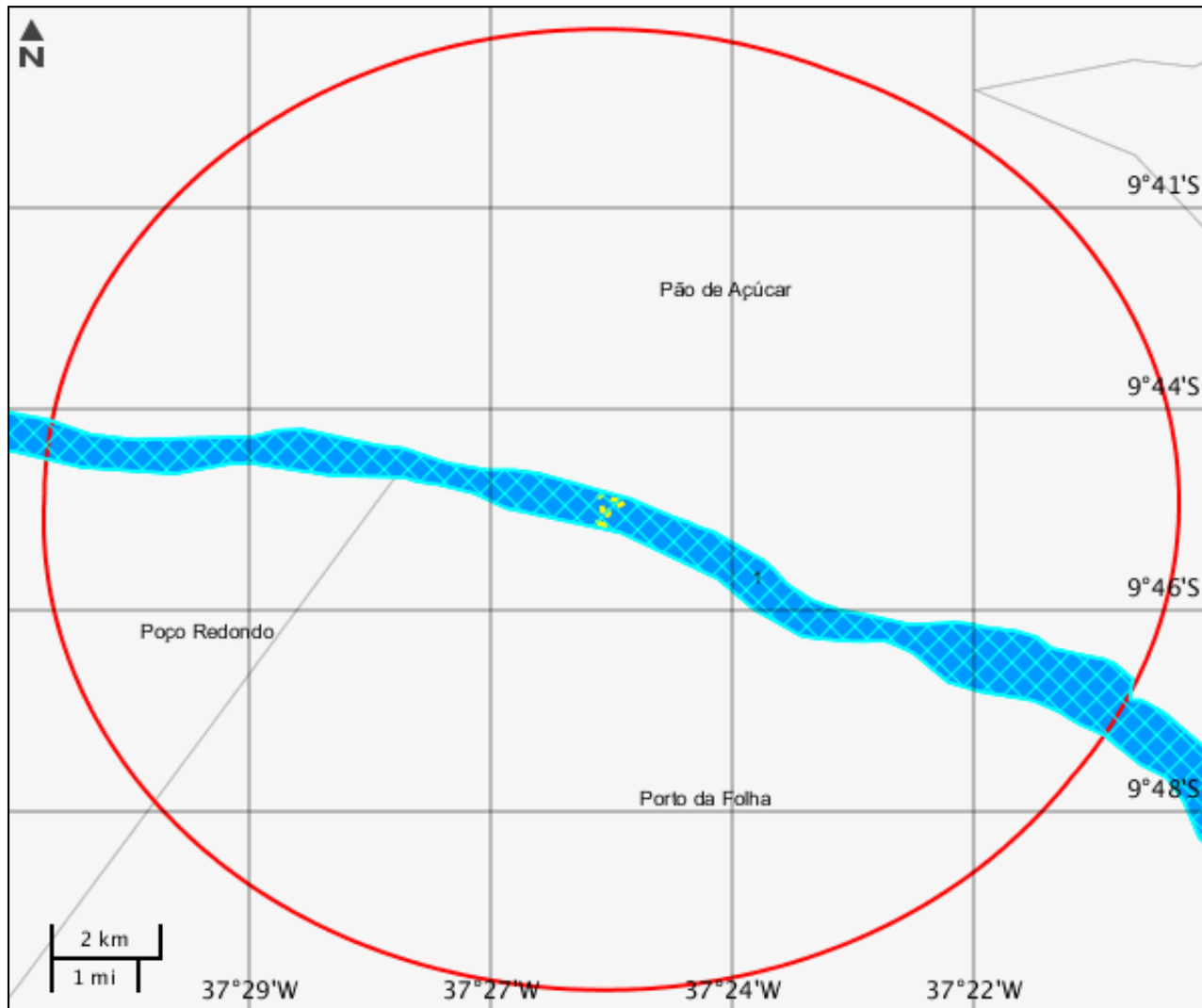
Mapa Temático Cursos d'água



Cursos d'água

	Nome do corpo d'água	Nome completo	Tipo de corpo d'água
1	São Francisco	Rio São Francisco	Rio

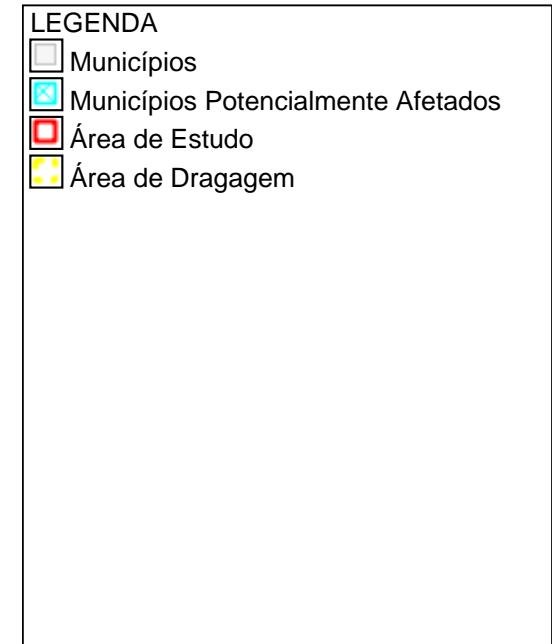
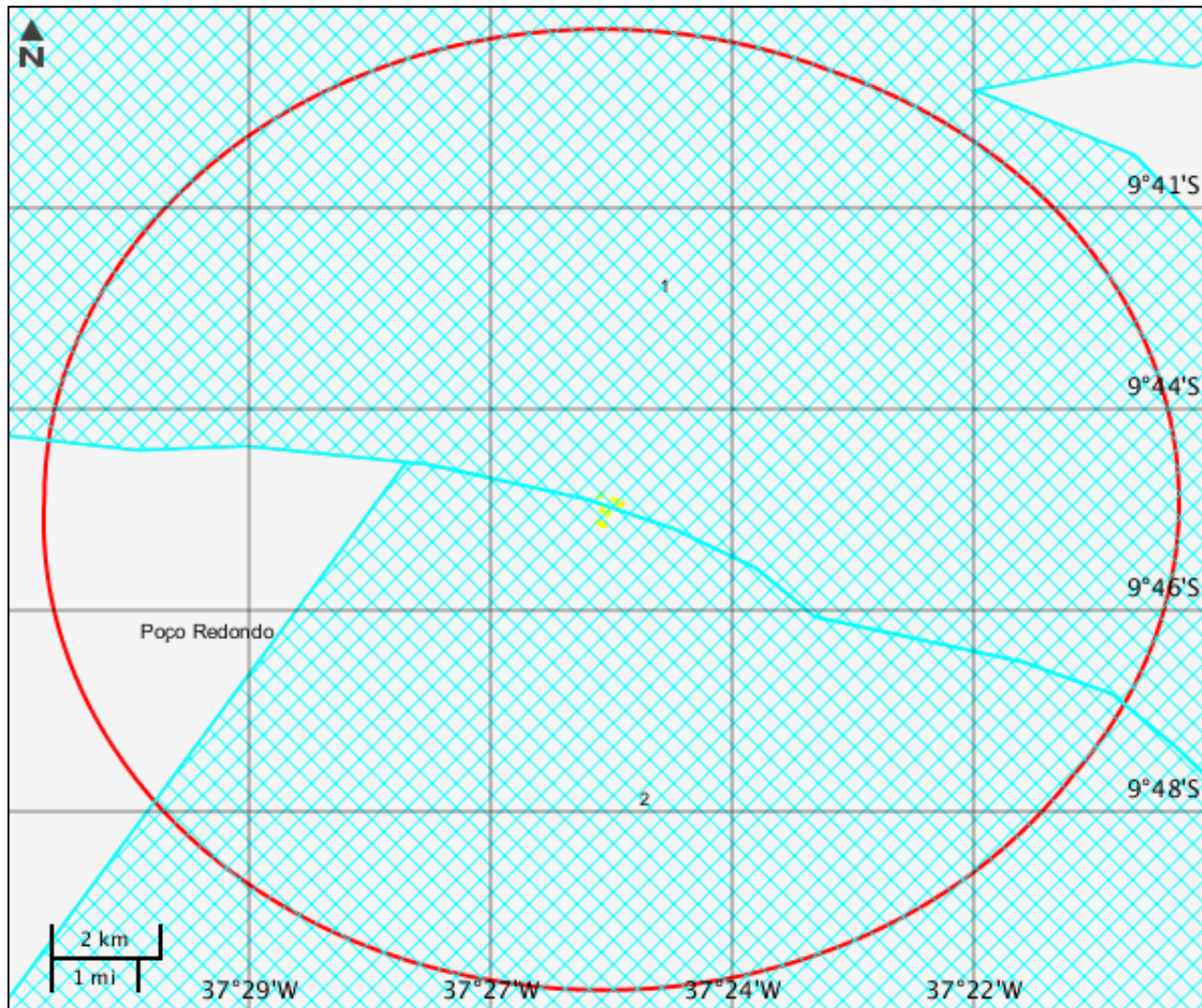
Mapa Temático Massa d'água



Massa d'água

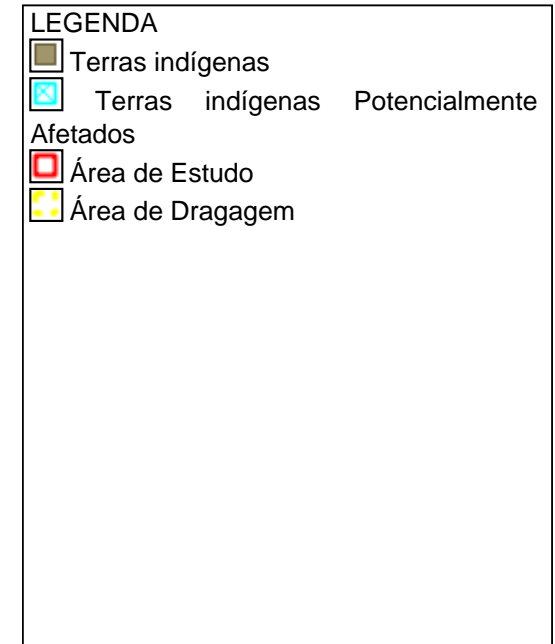
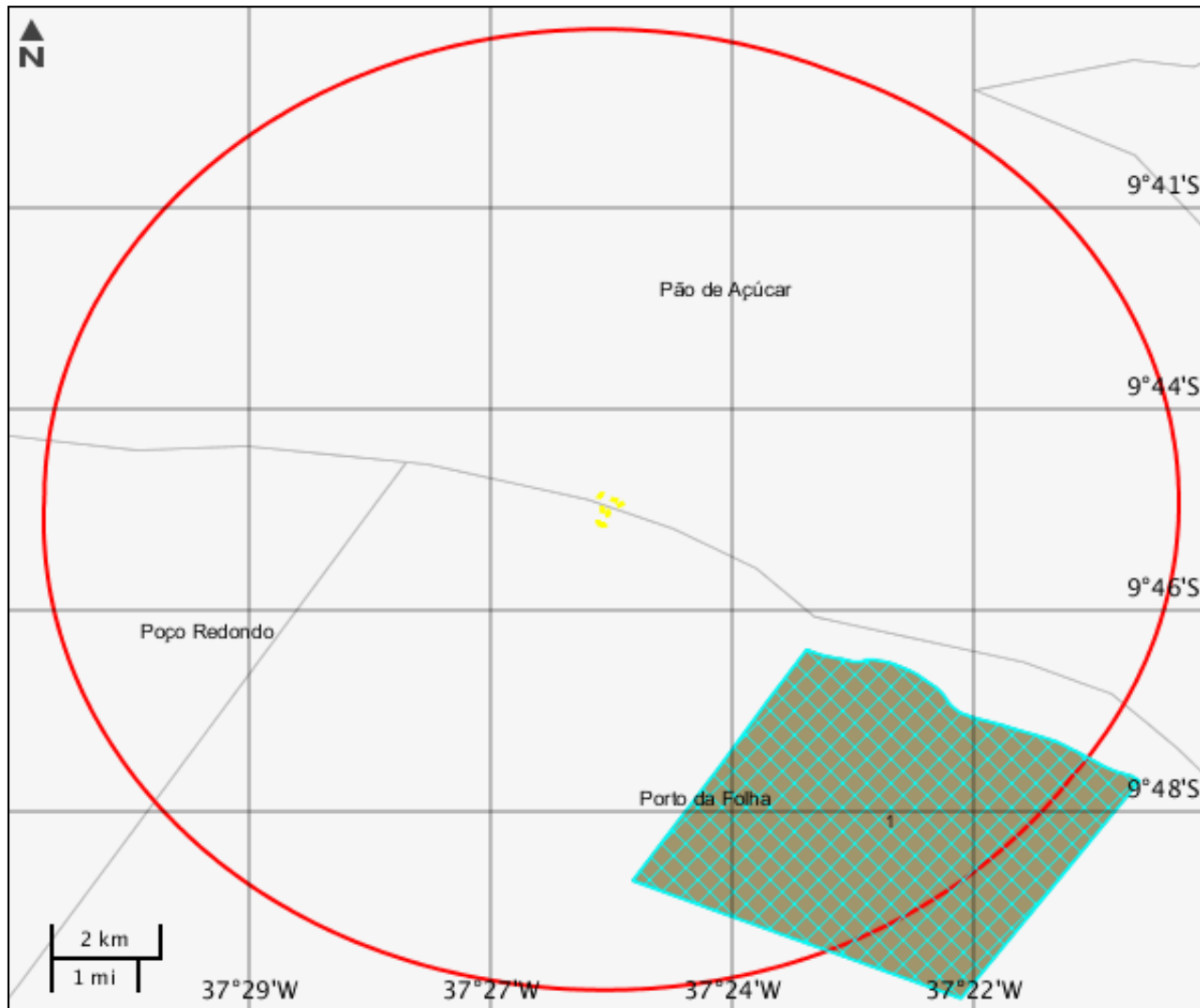
	Nome	Tipo de massa d'água	Tipo genérico	Curso d'água associado	Fluxo	Navegabilidade
1	Rio São Francisco	Rio	Rio	Rio São Francisco	Permanente	Navegável
2	Rio São Francisco	Rio	Rio	Rio São Francisco	Permanente	Navegável

Mapa Temático Municípios



Municípios			
	Código município	Nome	Sigla UF
1	2706406	Pão de Açúcar	AL
2	2805604	Porto da Folha	SE

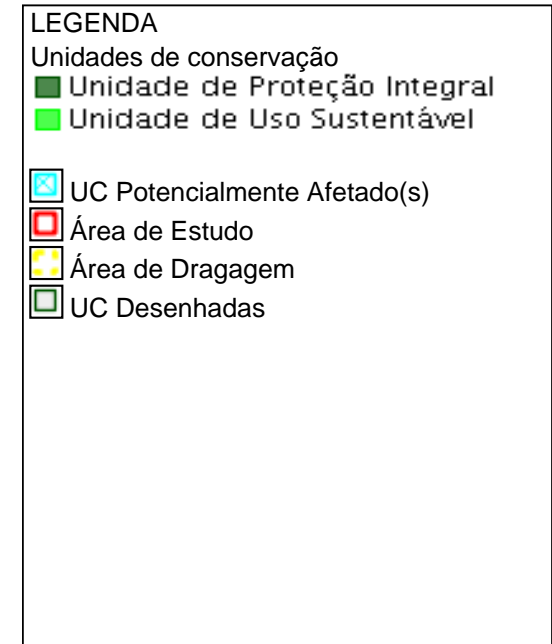
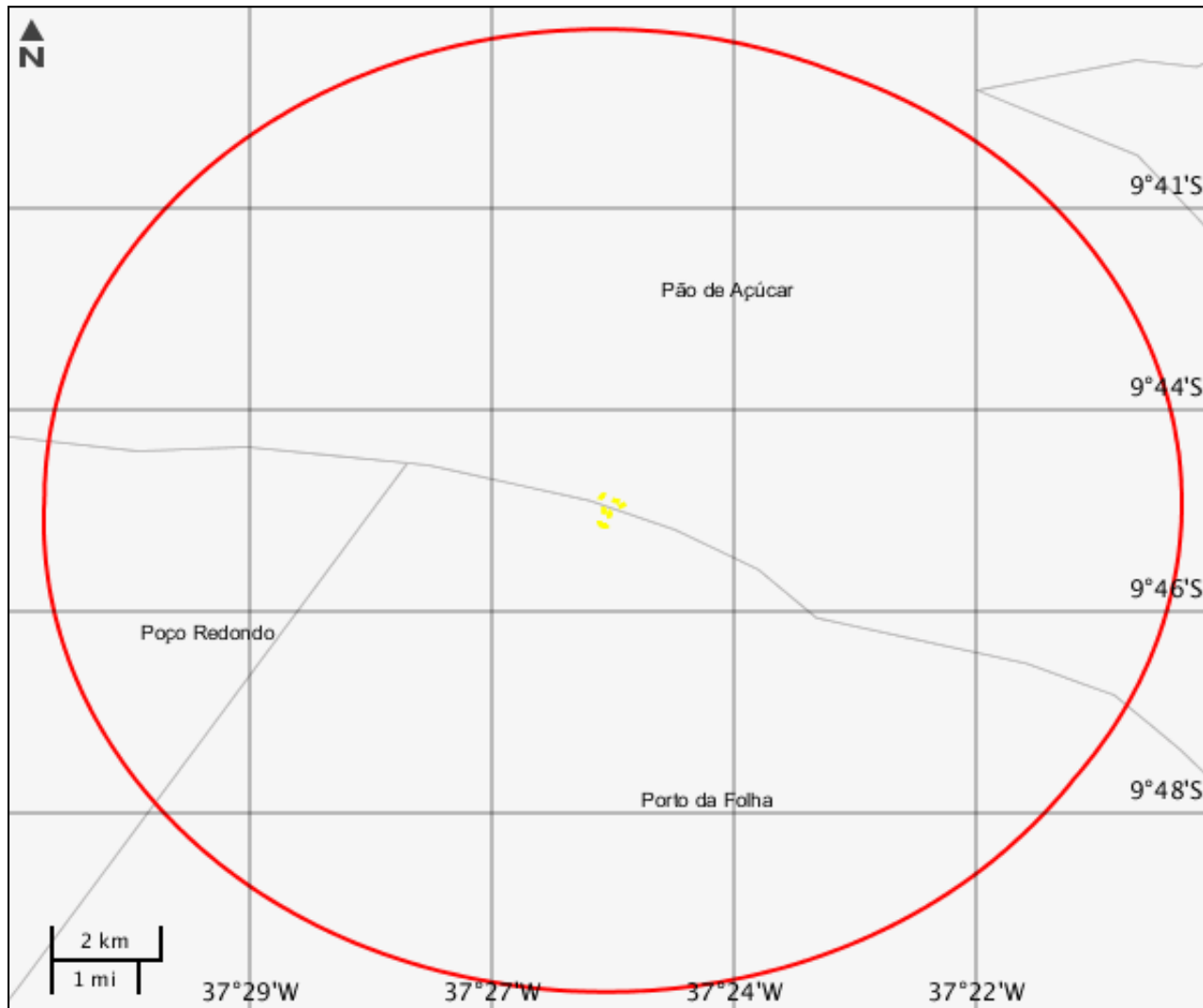
Mapa Temático Terras indígenas



Terras indígenas

	Área indígena	Terra Indígena	Tipo área indígena	Grupo étnico	População	Área	Situação espacial da área	Área em revisão	Observações
1	Caiçara/Ilha de Sao Pedro	Caiçara/Ilha de Sao Pedro	TI	Xokó	230	4316.78	Principal	0	sem observação

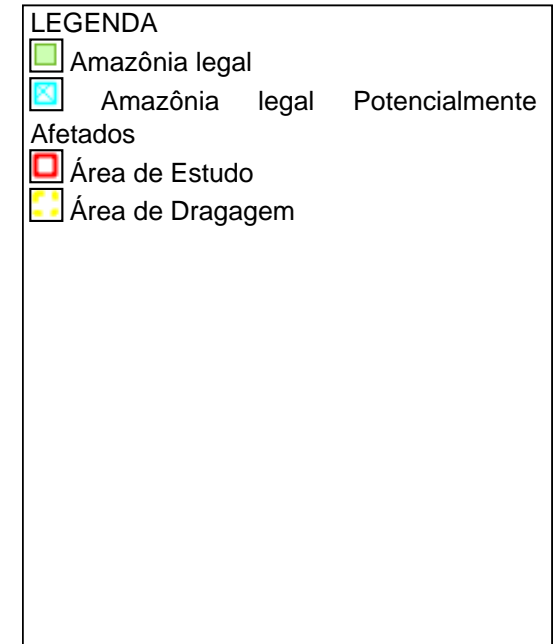
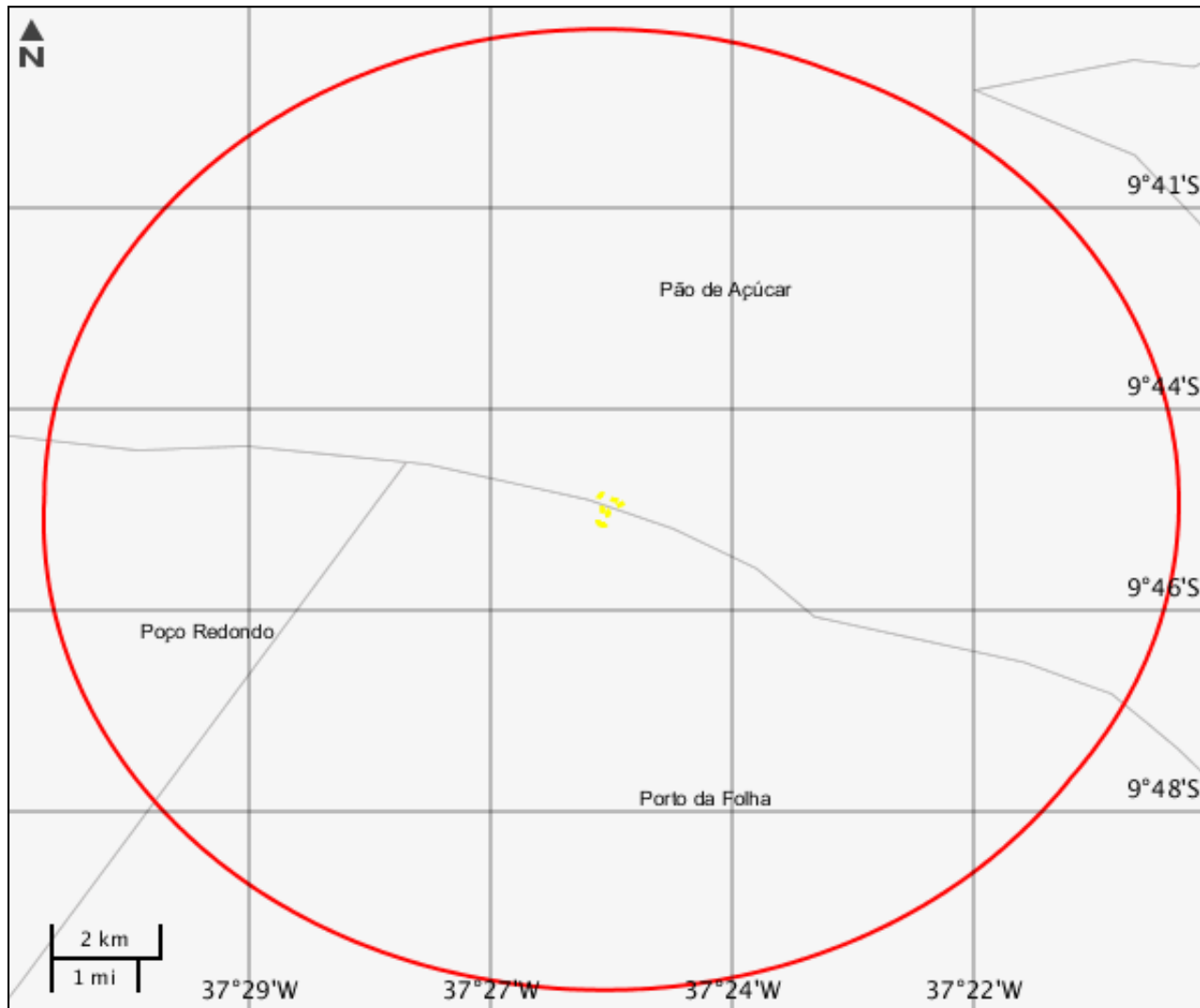
Mapa Temático Unidades de conservação



Unidades de conservação

Nenhum alvo potencial foi declarado pelo empreendedor para esse tema.

Mapa Temático Amazônia legal



CARACTERIZAR ÁREA DE ESTUDO - QUESTIONÁRIO**Meio Biótico**

- Sim Não - Os rios atingidos pelo empreendimento constituem rotas migratórias conhecidas de peixes?
- Sim Não - O empreendimento afetará áreas de reprodução de quelônios, aves ou mamíferos aquáticos?
- Sim Não - A área de estudo proposta abrange unidades de conservação instituídas pela União? (exceto em Áreas de Proteção Ambiental - APA, conforme Lei Complementar 140/2011)
- Sim Não - Há previsão de supressão de vegetação nativa na Área Diretamente Afetada pelo empreendimento?

Meio Socioeconômico

- Sim Não - Há previsão de impacto (direto ou indireto) em Terras Indígenas, nos termos da legislação vigente?
- Sim Não - O projeto apresenta elementos que gerem possíveis interferências em terras indígenas nos casos excepcionais de distância estabelecida na legislação vigente?
- Sim Não - Há previsão de impacto (direto ou indireto) em Terras Quilombolas, nos termos da legislação vigente?
- Sim Não - O projeto apresenta elementos que gerem possíveis interferências em terras quilombolas nos casos excepcionais de distância estabelecida na legislação vigente?
- Sim Não - O projeto apresenta elementos que gerem possíveis interferências em áreas ou regiões de risco ou endêmicas para malária conforme distância estabelecida na legislação vigente?
- Sim Não - O projeto apresenta elementos que gerem possíveis interferências em áreas ou regiões de risco ou endêmicas para malária nos casos excepcionais de distância estabelecida na legislação vigente?
- Sim Não - Há previsão de impacto ambiental (direto ou indireto) em bens culturais acatados em âmbito Federal, nos termos da legislação vigente?
- Sim Não - O projeto apresenta elementos que gerem possíveis interferências em bens culturais acatados nos casos excepcionais de distância estabelecida na legislação vigente?
- Sim Não - Há previsão de impacto (direto ou indireto) em área urbana?
- Sim Não - Há previsão de impacto (direto ou indireto) em centro histórico urbano?
- Sim Não - Há previsão de impacto (direto ou indireto) em centro histórico tombado?
- Sim Não - O empreendimento poderá afetar comunidades pesqueiras ou áreas de intensa atividade pesqueira?

Meio Físico

- Sim Não - Há previsão de impacto (direto ou indireto) em Cavidades Naturais Subterrâneas?

- Sim Não - O empreendimento está localizado em uma sub-bacia onde existem empreendimentos que interferem na vazão do corpo hídrico?
- Sim Não - O empreendimento está localizado em uma sub-bacia cuja bacia principal apresenta empreendimentos que interferem na vazão do corpo hídrico?
- Sim Não - O empreendimento está localizado em uma sub-bacia cuja bacia principal apresenta outros empreendimentos desta tipologia?

Outras Informações

- Sim Não - O empreendimento está localizado ou desenvolvido conjuntamente no Brasil e em país limítrofe? (Referência: Lei Complementar nº 140/2011, Objetivo: orientar avaliação de competência.)
- Sim Não - O empreendimento está localizado ou desenvolvido em 2 (dois) ou mais Estados? (Referência: Lei Complementar nº 140/2011, Objetivo: orientar avaliação de competência.)
- Sim Não - O projeto caracteriza-se como uma implantação ou intervenções que tornarão a via navegável? (Referência: Decreto 8.437/2015. Objetivo: análise de competência)
- Sim Não - As intervenções previstas aumentarão a capacidade instalada? Qual o somatório dos trechos onde acontecerão intervenções? (Referência: Decreto 8.437/2015. Objetivo: análise de competência)
- Sim Não - O empreendimento realiza escoamento de hidrocarbonetos fluidos se integrando, direta e concomitantemente, as etapas de produção (perfuração de poços, sistema de produção/beneficiamento)? (Referência: Decreto 8.437/2015. Objetivo: análise de competência)

Este formulário de Solicitação de Licenciamento Ambiental (Ficha de Caracterização de Atividades - FCA) deve ser preenchido integralmente.

Todas as informações declaradas são de responsabilidade do empreendedor e empresa detentora da titularidade do empreendimento (CNPJ).

A omissão ou declaração falsa de informações impedirá a análise desta solicitação de licenciamento ambiental pelo IBAMA, sem prejuízo a outras penalidades previstas no Decreto-lei nº 2848/1940 (Código Penal) e Lei 9.605/1998 (Crimes Ambientais).

A Ficha de Caracterização de Atividades (FCA) é o documento eletrônico a ser preenchido para a Solicitação de Instauração de Processo de Licenciamento. A FCA não poderá ser editada após a confirmação de conclusão envio ao IBAMA.