



## FICHA DE CARACTERIZAÇÃO DE ATIVIDADE - FCA

FCA nº : 145239/2018

Data do Protocolo da FCA : 28/03/2018

Nº Acompanhamento : 0015abc00a783456

### DADOS DO INTERESSADO

**Empreendedor:** DNIT

**CNPJ:** 04.892.707/0001-00

**Razão Social:** DEPARTAMENTO NACIONAL DE INFRA-ESTRUTURA DE TRANSPORTES

**Porte da Empresa:** Entidade Pública

### CARACTERIZAÇÃO DO PROJETO


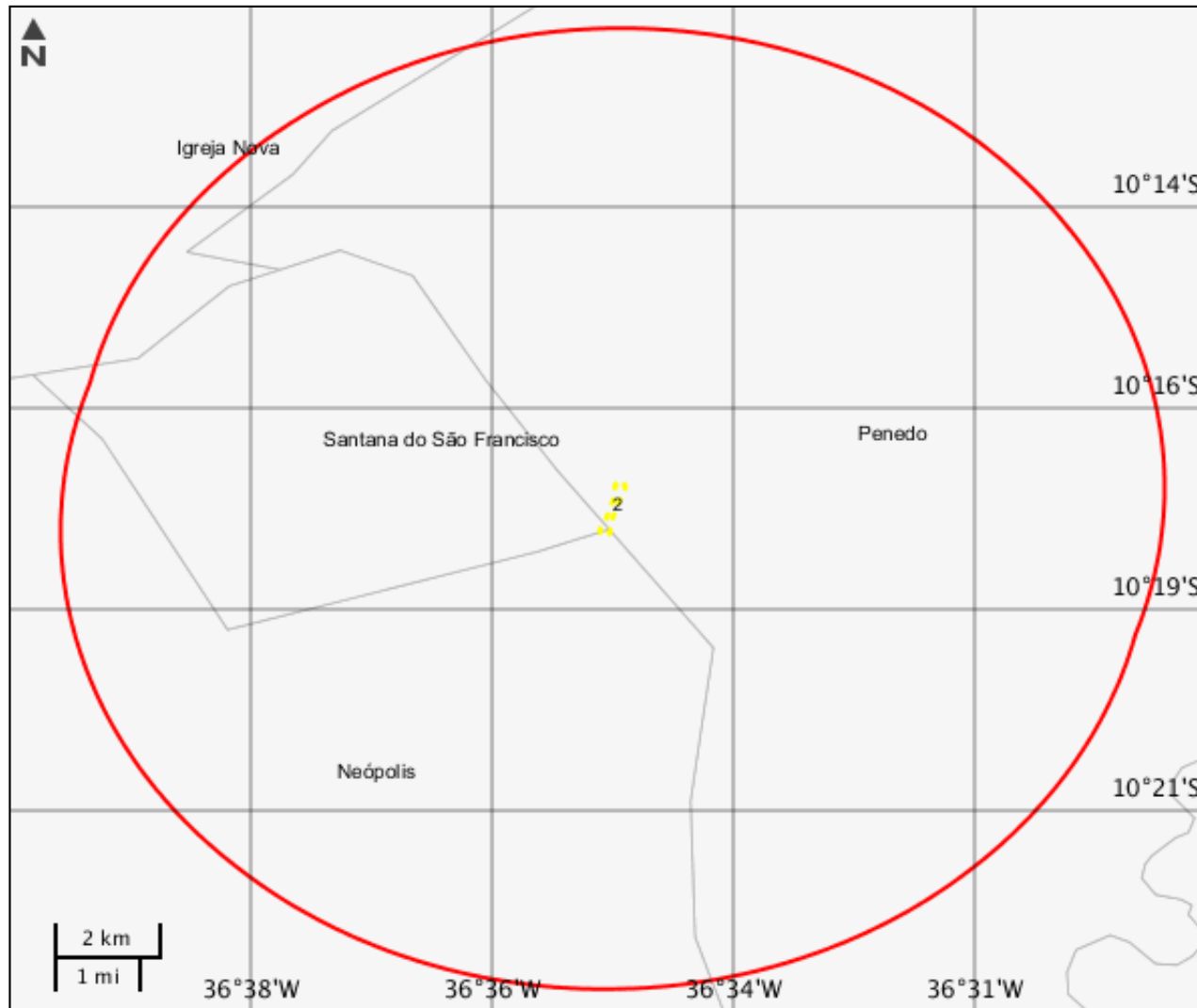
**Setor:** Transporte

**Tipologia:** Transporte Hidroviário Fluvial

**Nome do Empreendimento:** Dragagem da travessia entre Penedo/AL e Neópolis/SE

**Descrição do Projeto (Atividade/Empreendimento):** Os serviços objetivam a implantação de um canal navegável na travessia entre as cidades de Penedo, no estado de Alagoas, e a cidade de Neópolis no estado do Sergipe nas margens do Rio São Francisco, objetiva garantir uma profundidade compatível para navegação segura das balsas na referida travessia entre as estradas estaduais SE-335(Rod. Comendador) Manoel Gonçalves) e a AL-110(Rod. Eng. Joaquim Gonçalves).

## LOCALIZAÇÃO DO EMPREENDIMENTO E DA ÁREA DE ESTUDO PROPOSTA



## ELEMENTOS DO PROJETO

## Área de Dragagem

## Estrutura 2

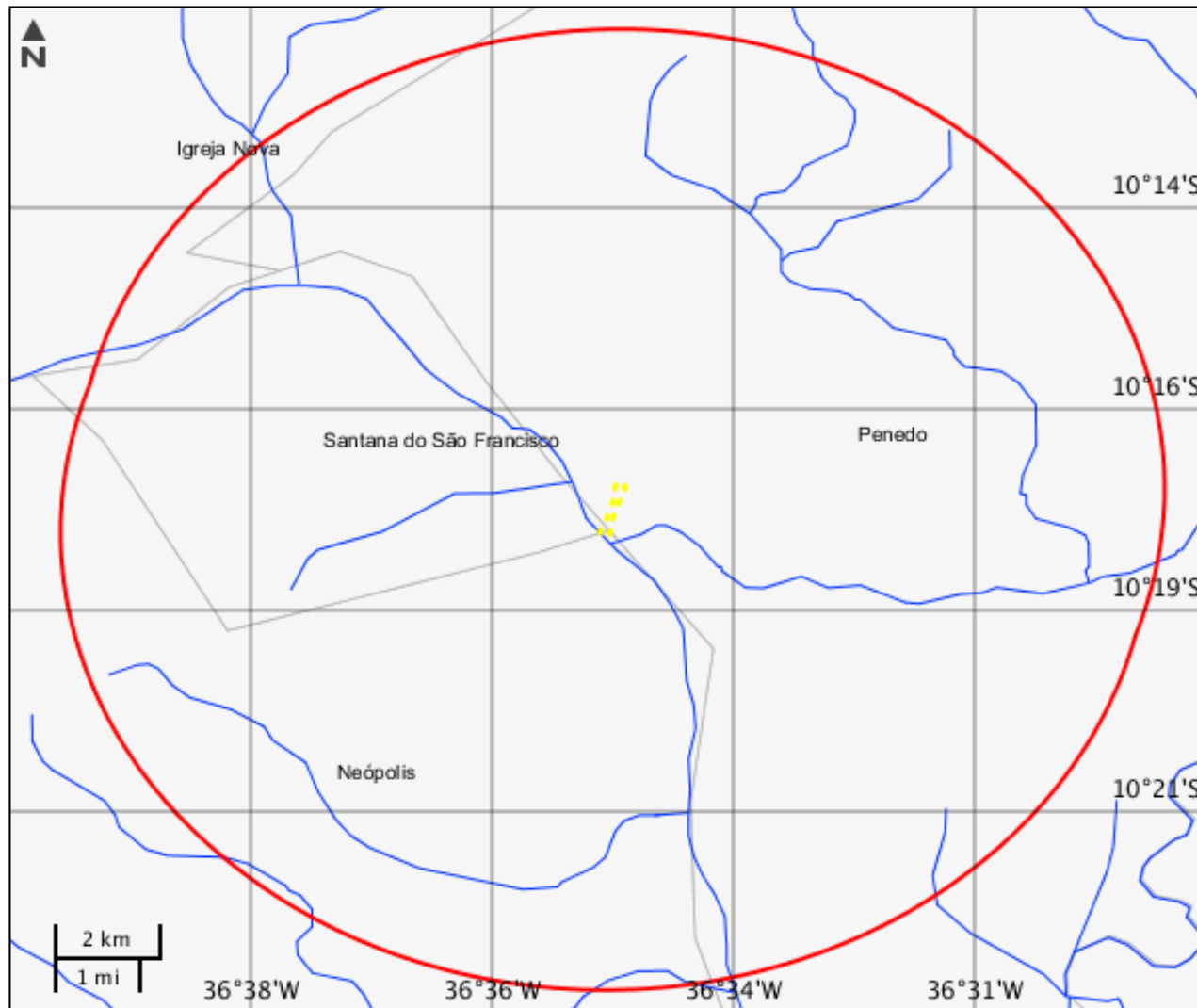
<b>Método dragagem</b>	<b>Profundidade atual (m)</b>	<b>Profundidade projetada (m)</b>	<b>Volume (m³)</b>
Dragagem com draga SR do canal da travessia entre Penedo/AL e Neópolis/SE	,4	3	326835
<b>Tipo intervenção</b>	<b>Situação</b>	-	-
Aprofundamento	Em operação	-	-

## Área de Estudo





## Estrutura 1

## CARACTERIZAR ÁREA DE ESTUDO - MAPAS TEMÁTICOS

## Mapa Temático Cursos d'água



## LEGENDA

-  Cursos d'água
-  Cursos d'água Potencialmente Afetados
-  Área de Estudo
-  Área de Dragagem

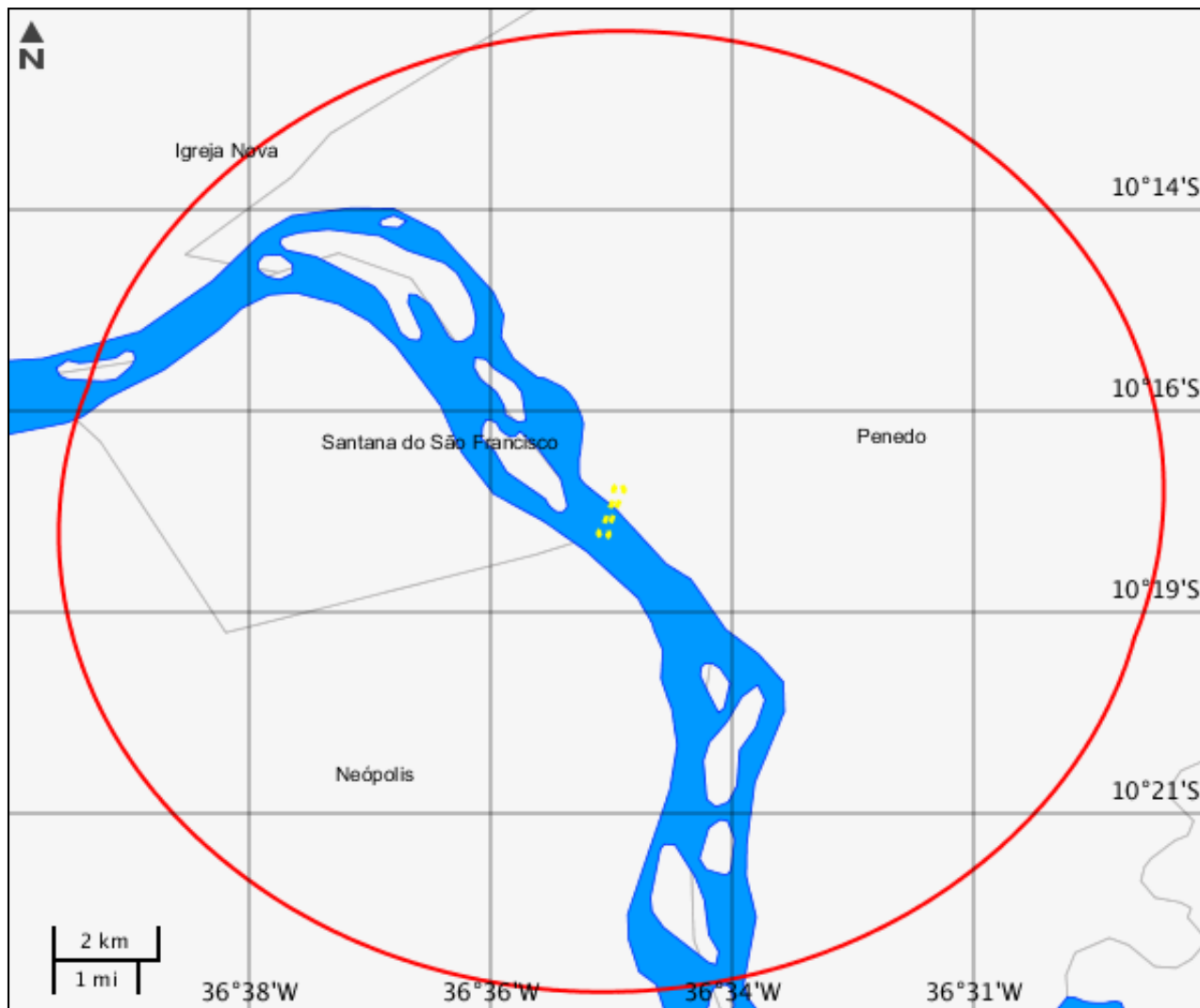
---

**Cursos d'água**





---

Nenhum alvo potencial foi declarado pelo empreendedor para esse tema.

## Mapa Temático Massa d'água



## LEGENDA

-  Massa d'água
-  Massa d'água Potencialmente Afetados
-  Área de Estudo
-  Área de Dragagem

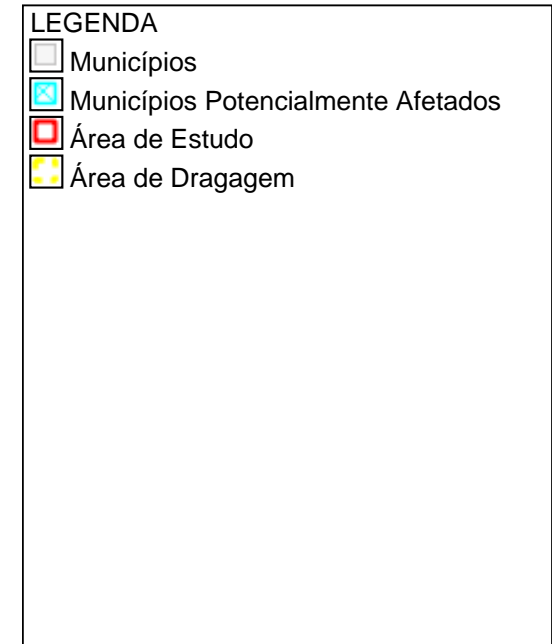
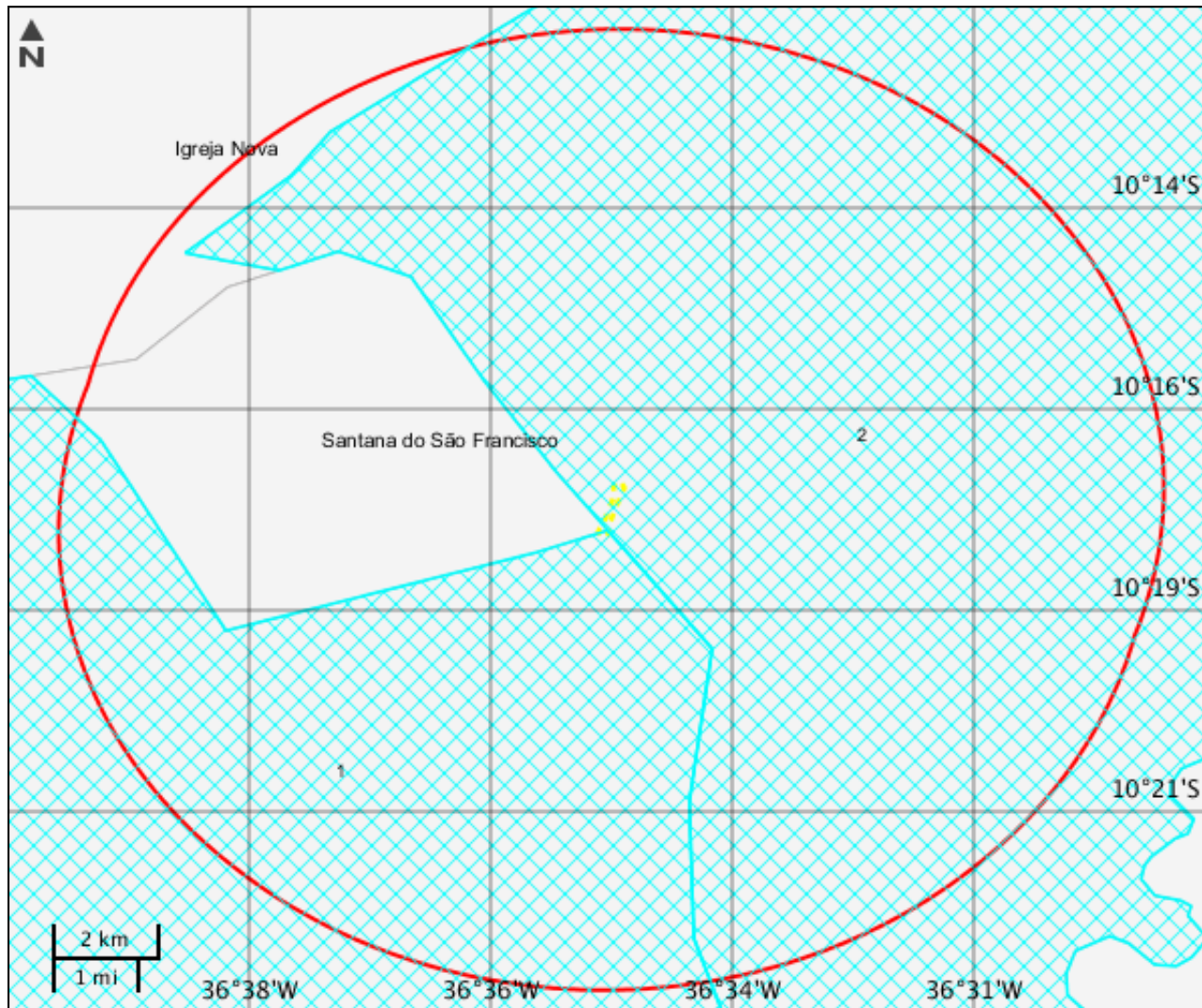
---

**Massa d'água**

---

Nenhum alvo potencial foi declarado pelo empreendedor para esse tema.

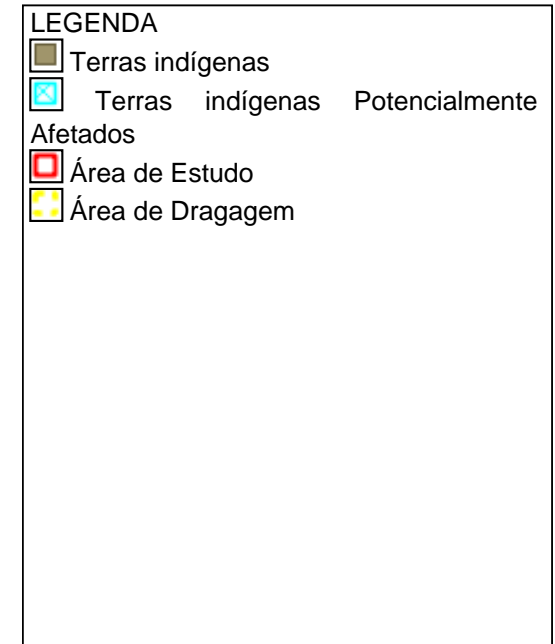
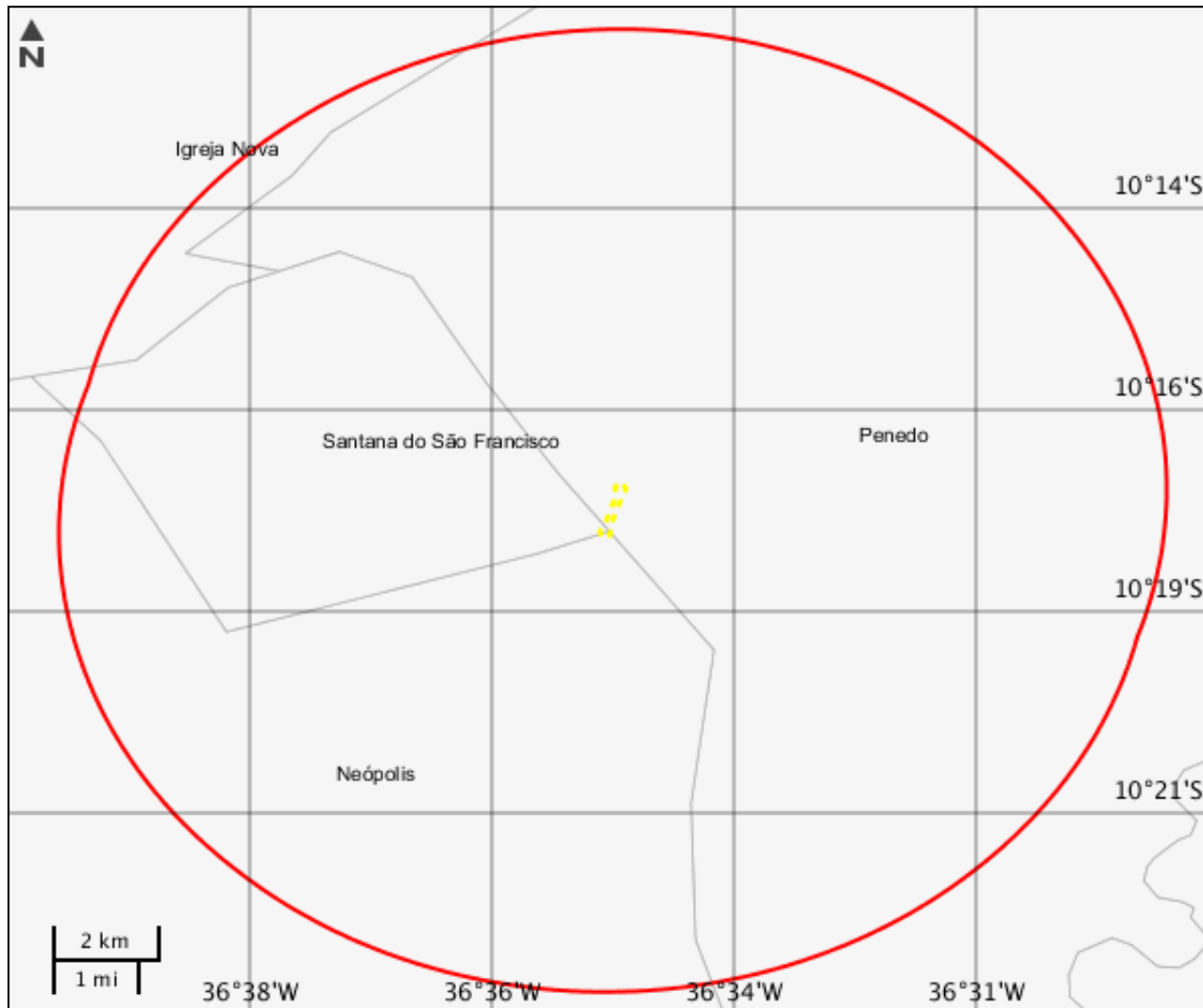
Mapa Temático Municípios





<b>Municípios</b>			
	<b>Código município</b>	<b>Nome</b>	<b>Sigla UF</b>
1	2804409	Neópolis	SE
2	2706703	Penedo	AL

Mapa Temático Terras indígenas



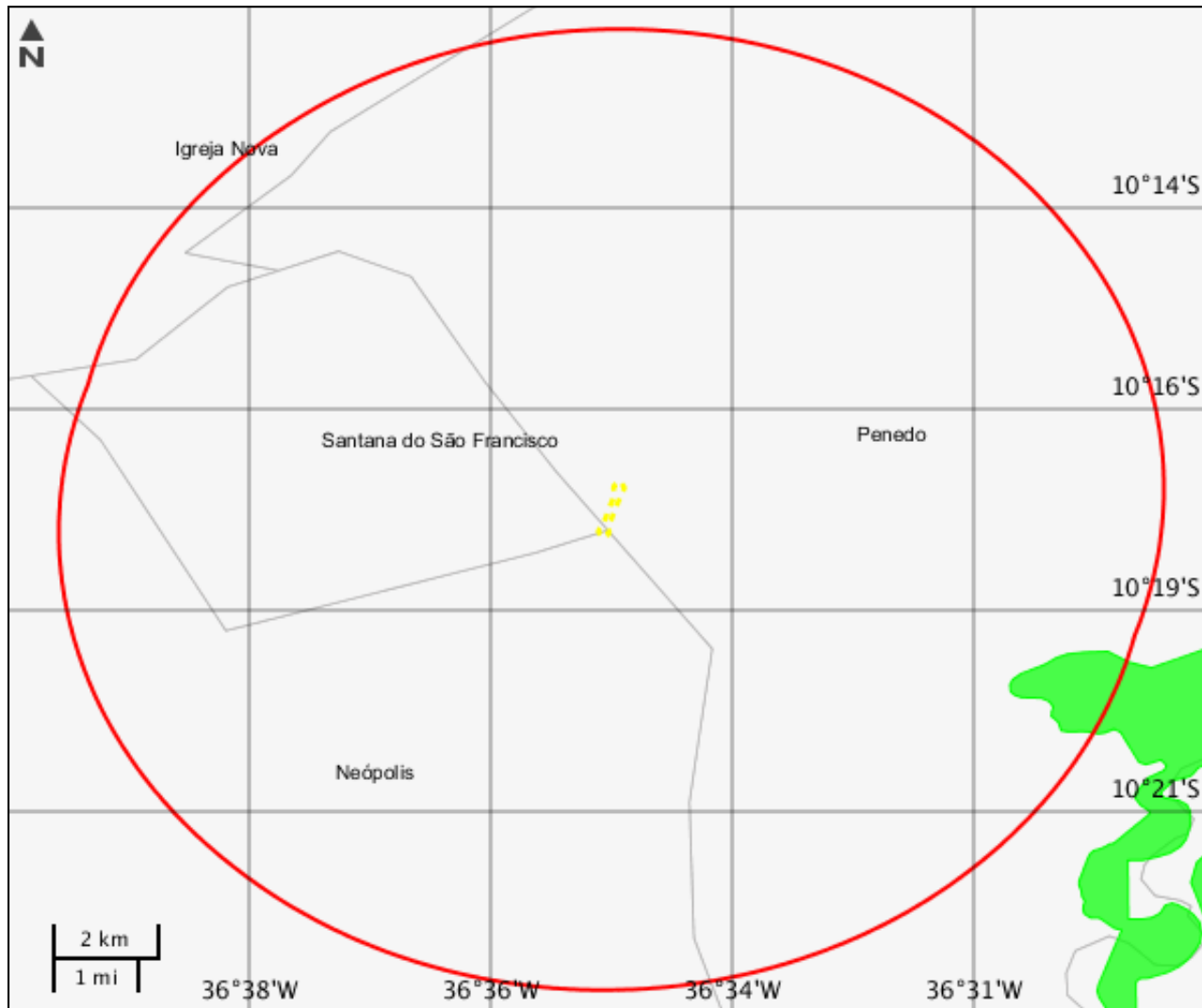
---

**Terras indígenas**

---

Nenhum alvo potencial foi declarado pelo empreendedor para esse tema.

Mapa Temático Unidades de conservação



**LEGENDA**

Unidades de conservação

- Unidade de Proteção Integral
- Unidade de Uso Sustentável

  UC Potencialmente Afetado(s)  
  Área de Estudo  
  Área de Dragagem  
  UC Desenhadas

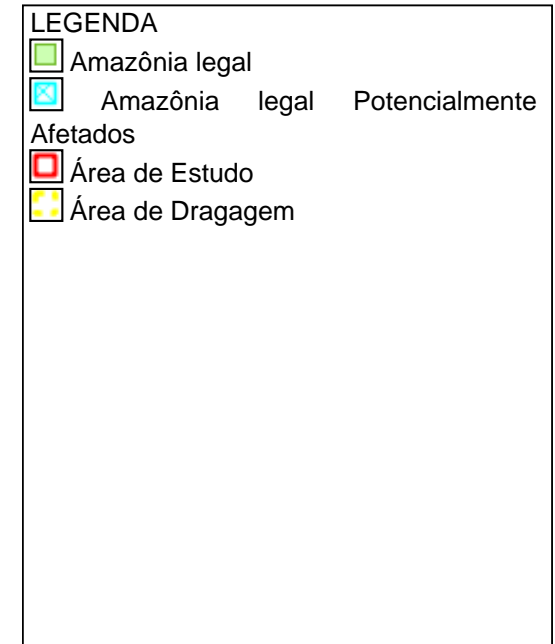
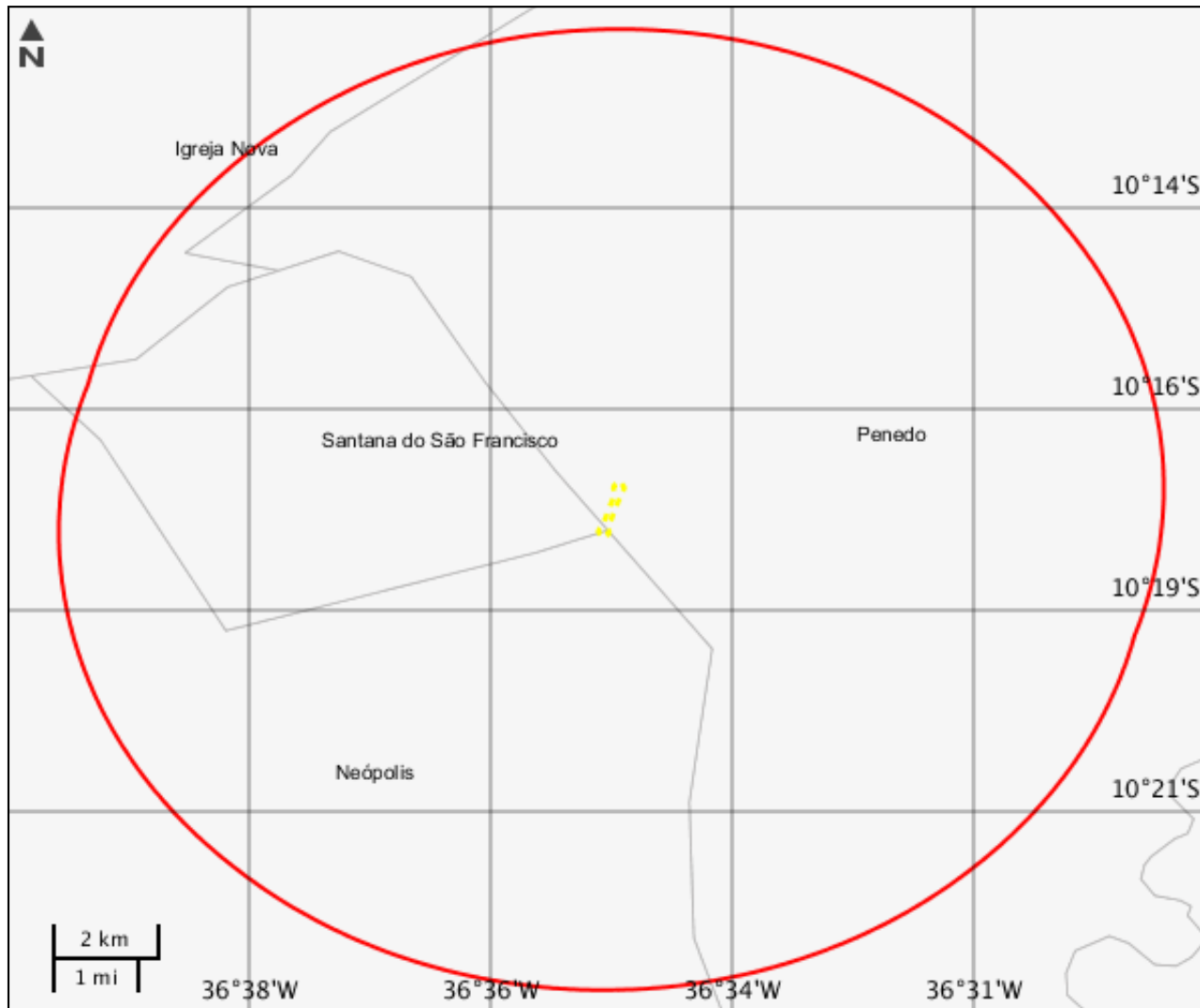
---

**Unidades de conservação**

---

Nenhum alvo potencial foi declarado pelo empreendedor para esse tema.

Mapa Temático Amazônia legal





**CARACTERIZAR ÁREA DE ESTUDO - QUESTIONÁRIO****Meio Biótico**

- Sim  Não - Os rios atingidos pelo empreendimento constituem rotas migratórias conhecidas de peixes?
- Sim  Não - O empreendimento afetará áreas de reprodução de quelônios, aves ou mamíferos aquáticos?
- Sim  Não - A área de estudo proposta abrange unidades de conservação instituídas pela União? (exceto em Áreas de Proteção Ambiental - APA, conforme Lei Complementar 140/2011)
- Sim  Não - Há previsão de supressão de vegetação nativa na Área Diretamente Afetada pelo empreendimento?

**Meio Socioeconômico**

- Sim  Não - Há previsão de impacto (direto ou indireto) em Terras Indígenas, nos termos da legislação vigente?
- Sim  Não - O projeto apresenta elementos que gerem possíveis interferências em terras indígenas nos casos excepcionais de distância estabelecida na legislação vigente?
- Sim  Não - Há previsão de impacto (direto ou indireto) em Terras Quilombolas, nos termos da legislação vigente?
- Sim  Não - O projeto apresenta elementos que gerem possíveis interferências em terras quilombolas nos casos excepcionais de distância estabelecida na legislação vigente?
- Sim  Não - O projeto apresenta elementos que gerem possíveis interferências em áreas ou regiões de risco ou endêmicas para malária conforme distância estabelecida na legislação vigente?
- Sim  Não - O projeto apresenta elementos que gerem possíveis interferências em áreas ou regiões de risco ou endêmicas para malária nos casos excepcionais de distância estabelecida na legislação vigente?
- Sim  Não - Há previsão de impacto ambiental (direto ou indireto) em bens culturais acautelados em âmbito Federal, nos termos da legislação vigente?
- Sim  Não - O projeto apresenta elementos que gerem possíveis interferências em bens culturais acautelados nos casos excepcionais de distância estabelecida na legislação vigente?
- Sim  Não - Há previsão de impacto (direto ou indireto) em área urbana?
- Sim  Não - Há previsão de impacto (direto ou indireto) em centro histórico urbano?
- Sim  Não - Há previsão de impacto (direto ou indireto) em centro histórico tombado?
- Sim  Não - O empreendimento poderá afetar comunidades pesqueiras ou áreas de intensa atividade pesqueira?

**Meio Físico**

- Sim  Não - Há previsão de impacto (direto ou indireto) em Cavidades Naturais Subterrâneas?



- Sim  Não - O empreendimento está localizado em uma sub-bacia onde existem empreendimentos que interferem na vazão do corpo hídrico?
- Sim  Não - O empreendimento está localizado em uma sub-bacia cuja bacia principal apresenta empreendimentos que interferem na vazão do corpo hídrico?
- Sim  Não - O empreendimento está localizado em uma sub-bacia cuja bacia principal apresenta outros empreendimentos desta tipologia?

#### Outras Informações

- Sim  Não - O empreendimento está localizado ou desenvolvido conjuntamente no Brasil e em país limítrofe? (Referência: Lei Complementar nº 140/2011, Objetivo: orientar avaliação de competência.)
- Sim  Não - O empreendimento está localizado ou desenvolvido em 2 (dois) ou mais Estados? (Referência: Lei Complementar nº 140/2011, Objetivo: orientar avaliação de competência.)
- Sim  Não - O projeto caracteriza-se como uma implantação ou intervenções que tornarão a via navegável? (Referência: Decreto 8.437/2015. Objetivo: análise de competência)
- Sim  Não - As intervenções previstas aumentarão a capacidade instalada? Qual o somatório dos trechos onde acontecerão intervenções? (Referência: Decreto 8.437/2015. Objetivo: análise de competência)
- Sim  Não - O empreendimento realiza escoamento de hidrocarbonetos fluidos se integrando, direta e concomitantemente, as etapas de produção (perfuração de poços, sistema de produção/beneficiamento)? (Referência: Decreto 8.437/2015. Objetivo: análise de competência)



Este formulário de Solicitação de Licenciamento Ambiental (Ficha de Caracterização de Atividades - FCA) deve ser preenchido integralmente.

Todas as informações declaradas são de responsabilidade do empreendedor e empresa detentora da titularidade do empreendimento (CNPJ).

A omissão ou declaração falsa de informações impedirá a análise desta solicitação de licenciamento ambiental pelo IBAMA, sem prejuízo a outras penalidades previstas no Decreto-lei nº 2848/1940 (Código Penal) e Lei 9.605/1998 (Crimes Ambientais).

A Ficha de Caracterização de Atividades (FCA) é o documento eletrônico a ser preenchido para a Solicitação de Instauração de Processo de Licenciamento. A FCA não poderá ser editada após a confirmação de conclusão envio ao IBAMA.