



## FICHA DE CARACTERIZAÇÃO DE ATIVIDADE - FCA

FCA nº : 145219/2018

Data do Protocolo da FCA : 28/03/2018

Nº Acompanhamento : 0015abc017c137f6

### DADOS DO INTERESSADO

**Empreendedor:** DNIT

**CNPJ:** 04.892.707/0001-00

**Razão Social:** DEPARTAMENTO NACIONAL DE INFRA-ESTRUTURA DE TRANSPORTES

**Porte da Empresa:** Entidade Pública

### CARACTERIZAÇÃO DO PROJETO

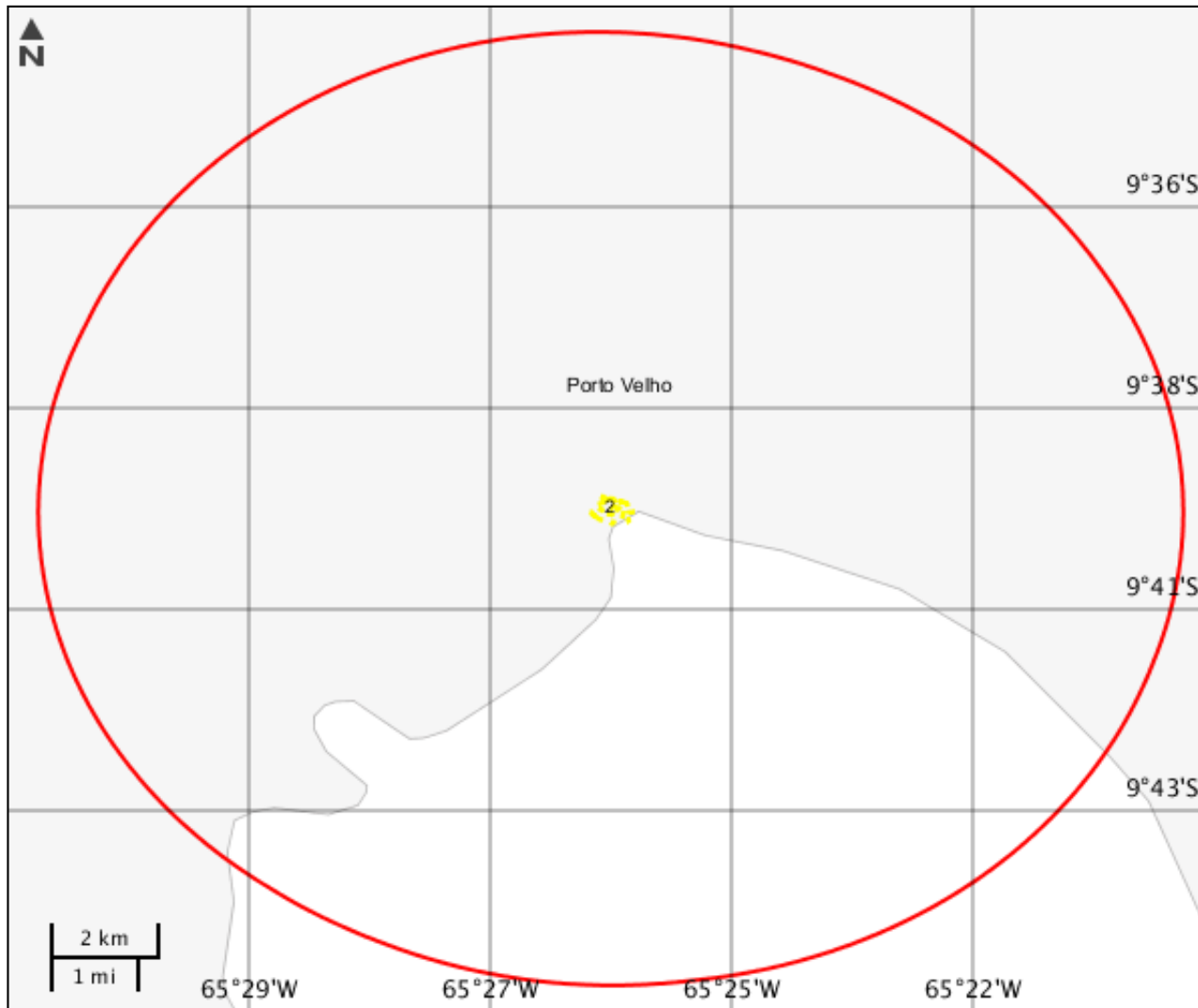
**Setor:** Transporte

**Tipologia:** Transporte Hidroviário Fluvial




**Nome do Empreendimento:** Dragagem na ponta do Abunã no rio Madeira

**Descrição do Projeto (Atividade/Empreendimento):** Retirada de sedimentos depositados sobre a rampa de acesso à balsa na margem direita do rio Madeira, travessia da BR-364 na localidade de Ponta do Abunã, Estado de Rondônia.

### LOCALIZAÇÃO DO EMPREENDIMENTO E DA ÁREA DE ESTUDO PROPOSTA



#### LEGENDA

-  Limite Municipal
-  Área de Estudo
-  Área de Dragagem

## ELEMENTOS DO PROJETO

## Área de Dragagem

## Estrutura 2

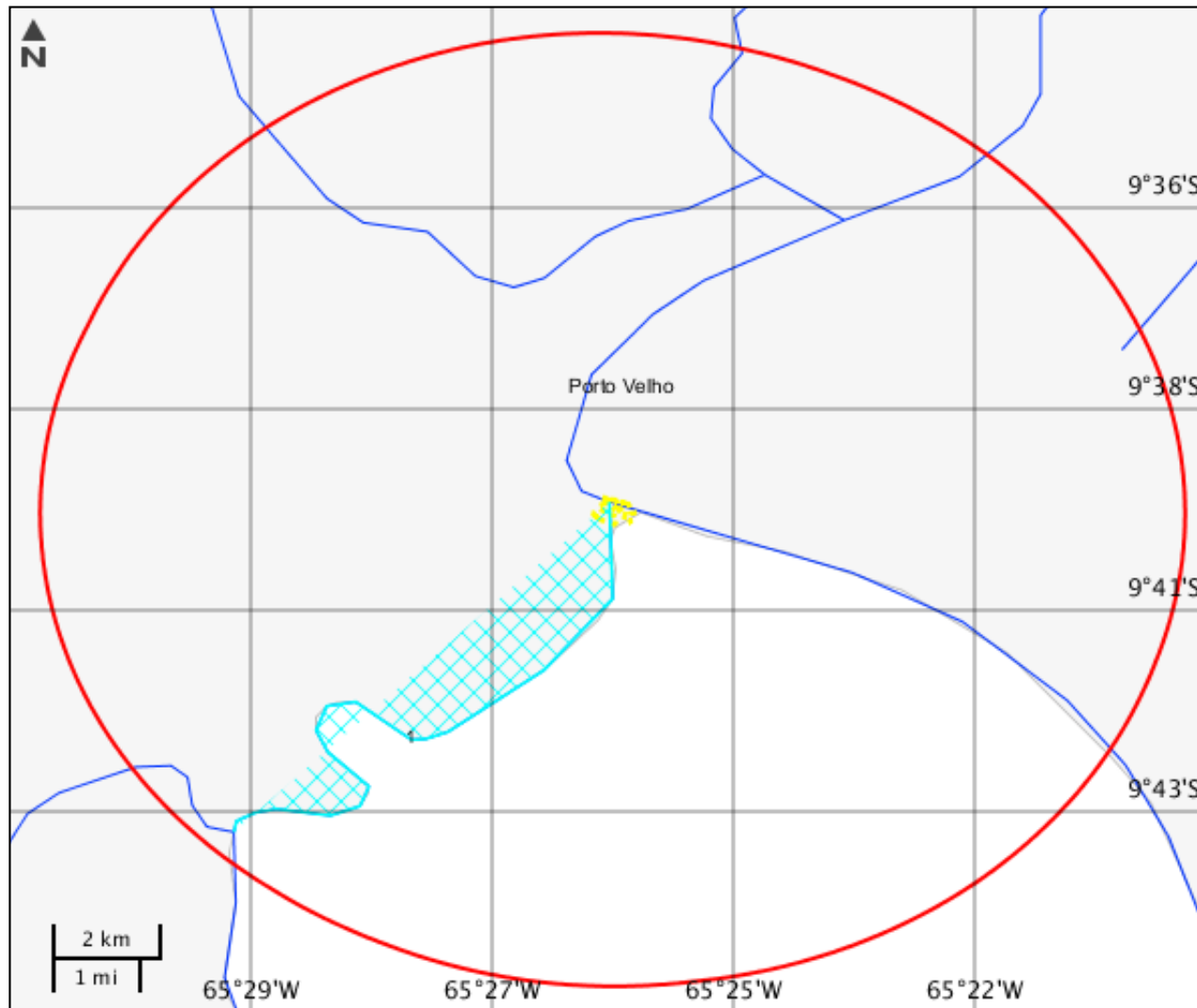
Método dragagem	Profundidade atual (m)	Profundidade projetada (m)	Volume (m³)
DRAGAGEM MANUENÃ DO DAS PROFUDIDADES NAS DUAS RAMPAS DE ATRACAÃ DO DA Balsa DE TRAVESSIA NO RIO MADEIRA NA PONTA DO ABUNÃ	1,5	3,5	583000
<b>Tipo intervenção</b>	<b>Situação</b>	-	-
Aprofundamento	Instalada	-	-

## Área de Estudo





## Estrutura 1

## CARACTERIZAR ÁREA DE ESTUDO - MAPAS TEMÁTICOS

## Mapa Temático Cursos d'água




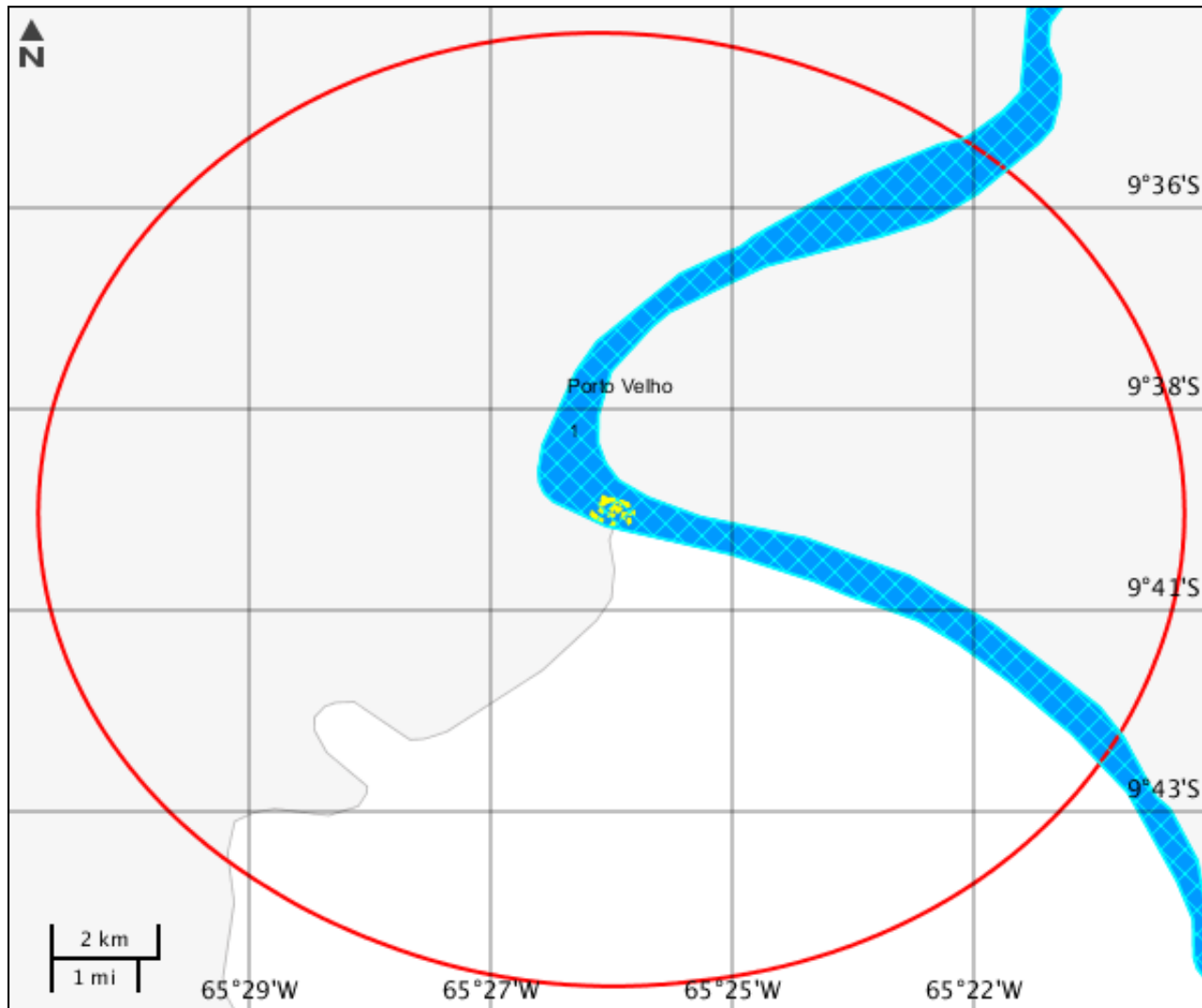
## LEGENDA

-  Cursos d'água
-  Cursos d'água Potencialmente Afetados
-  Área de Estudo
-  Área de Dragagem

**Cursos d'água**

	<b>Nome do corpo d'água</b>	<b>Nome completo</b>	<b>Tipo de corpo d'água</b>
1	Abunã	Rio Abunã	Rio

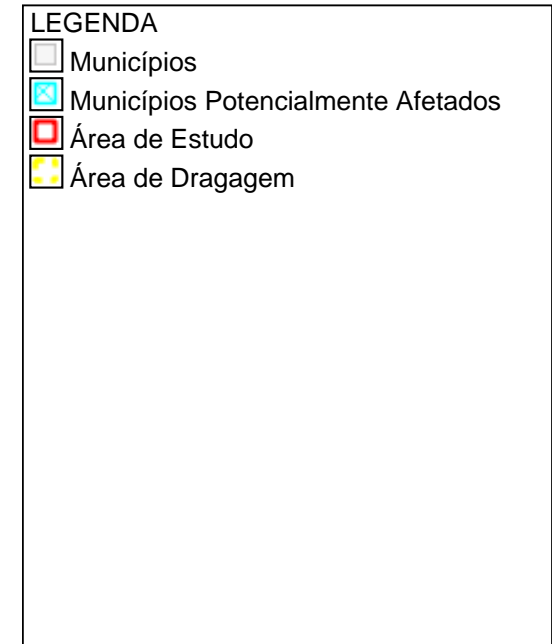
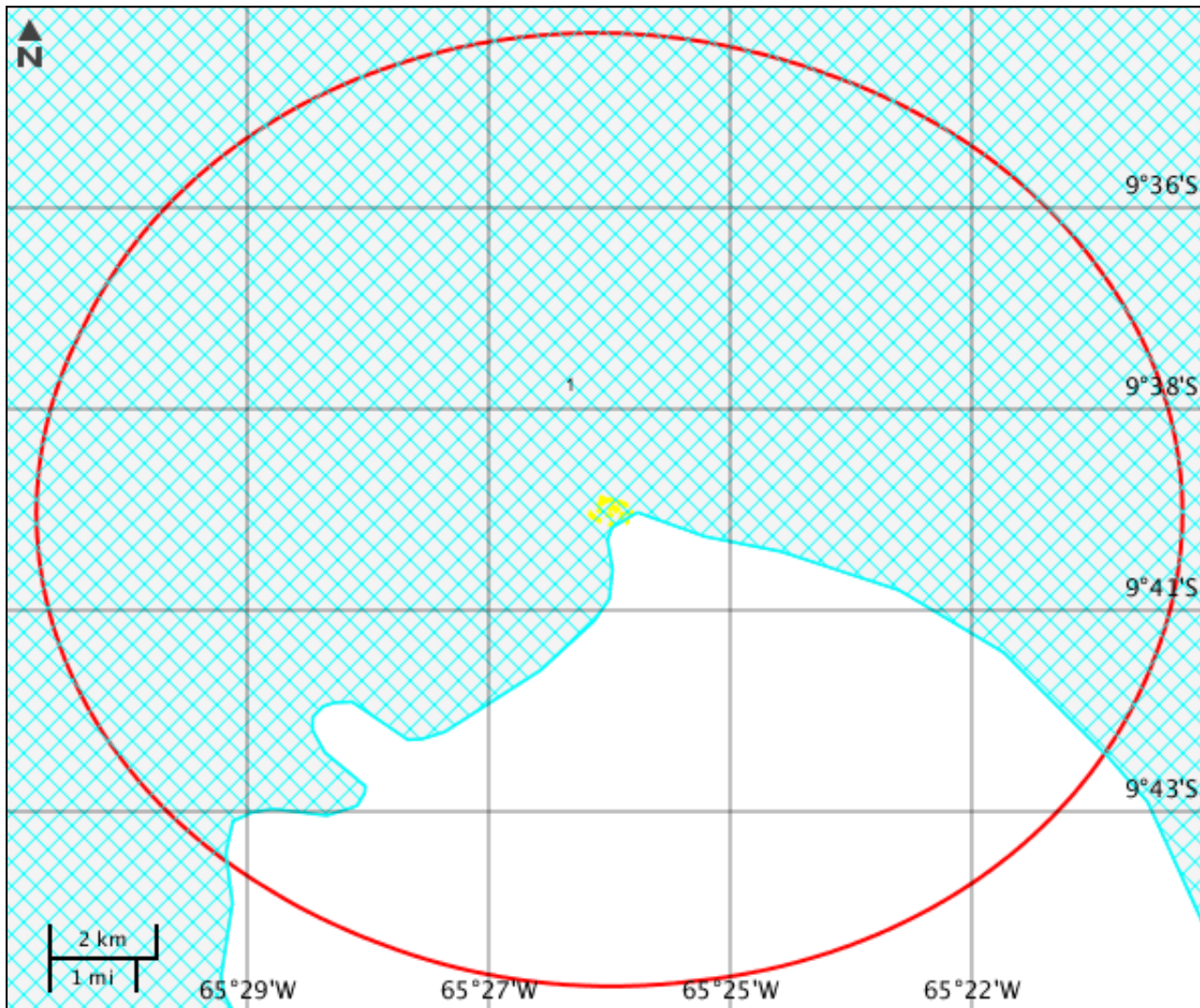
Mapa Temático Massa d'água



**Massa d'água**

	<b>Nome</b>	<b>Tipo de massa d'água</b>	<b>Tipo genérico</b>	<b>Curso d'água associado</b>	<b>Fluxo</b>	<b>Navegabilidade</b>
1	Rio Madeira	Rio	Rio	Rio Madeira	Permanente	Sem Informação

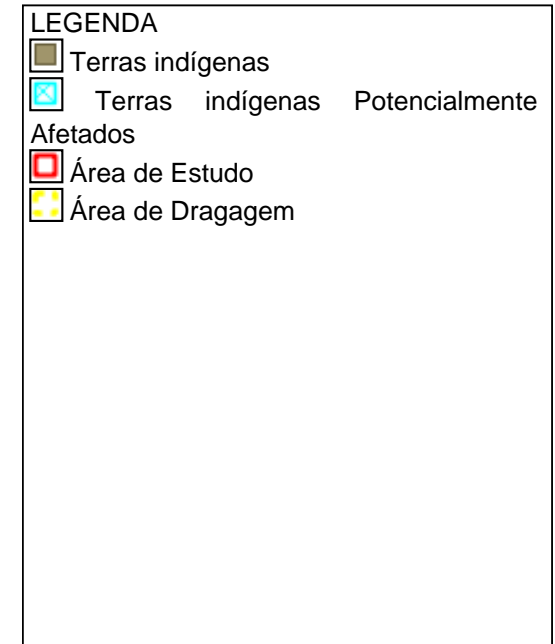
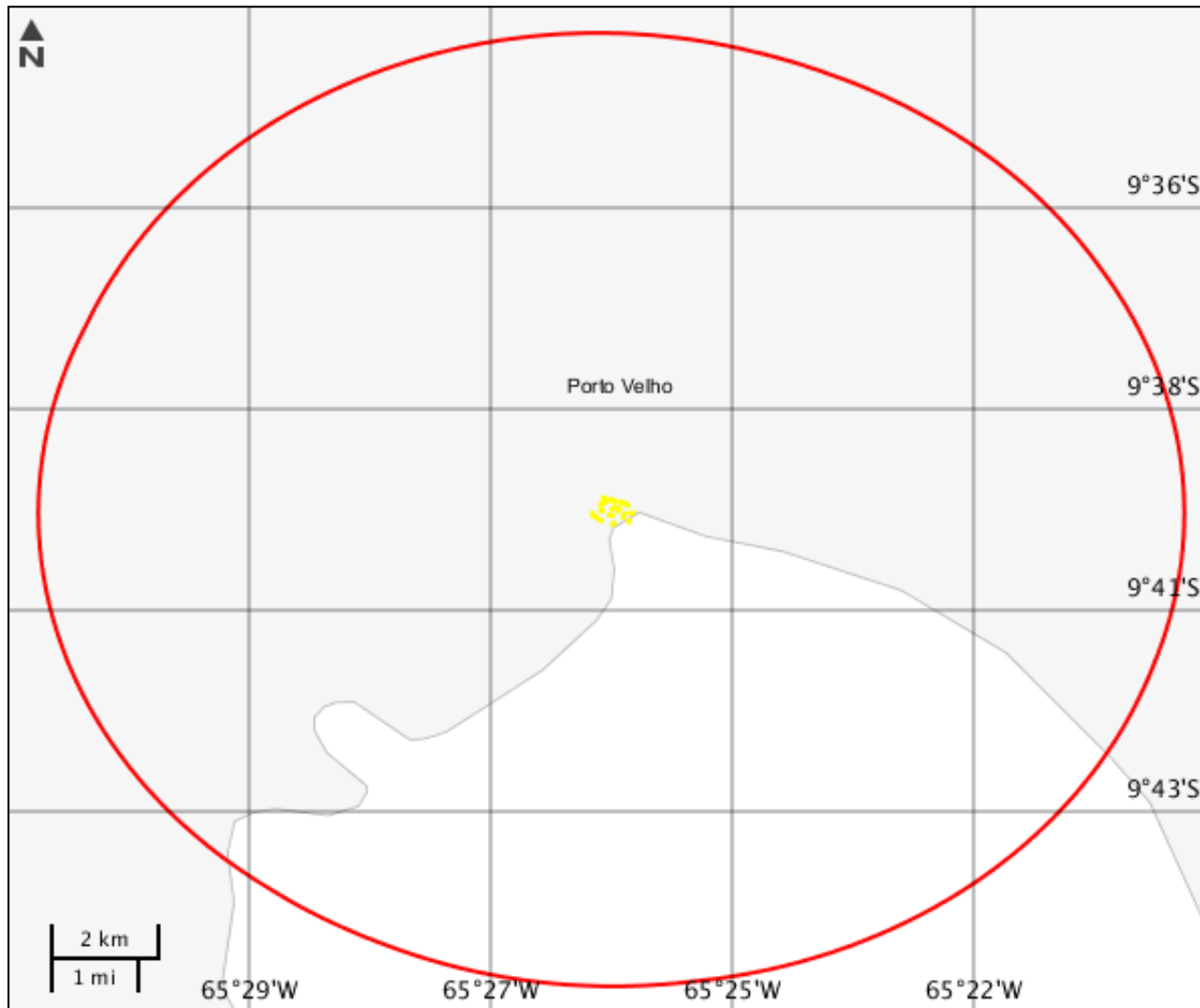
Mapa Temático Municípios





<b>Municípios</b>			
	<b>Código município</b>	<b>Nome</b>	<b>Sigla UF</b>
1	1100205	Porto Velho	RO

Mapa Temático Terras indígenas



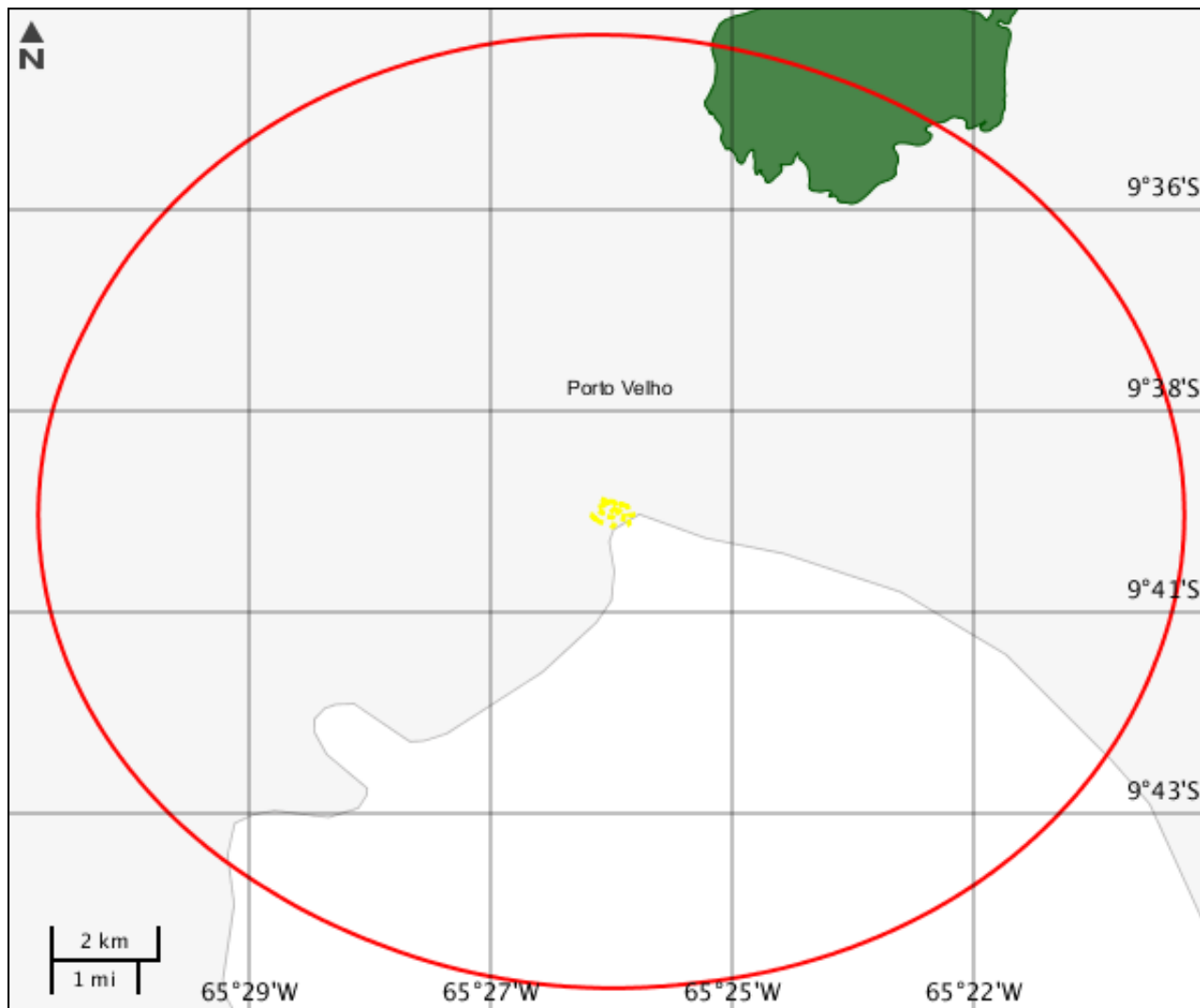
---

**Terras indígenas**

---

Nenhum alvo potencial foi declarado pelo empreendedor para esse tema.

## Mapa Temático Unidades de conservação



## LEGENDA

Unidades de conservação

■ Unidade de Proteção Integral

■ Unidade de Uso Sustentável

☒ UC Potencialmente Afetado(s)

☐ Área de Estudo

☐ Área de Dragagem

☐ UC Desenhadas

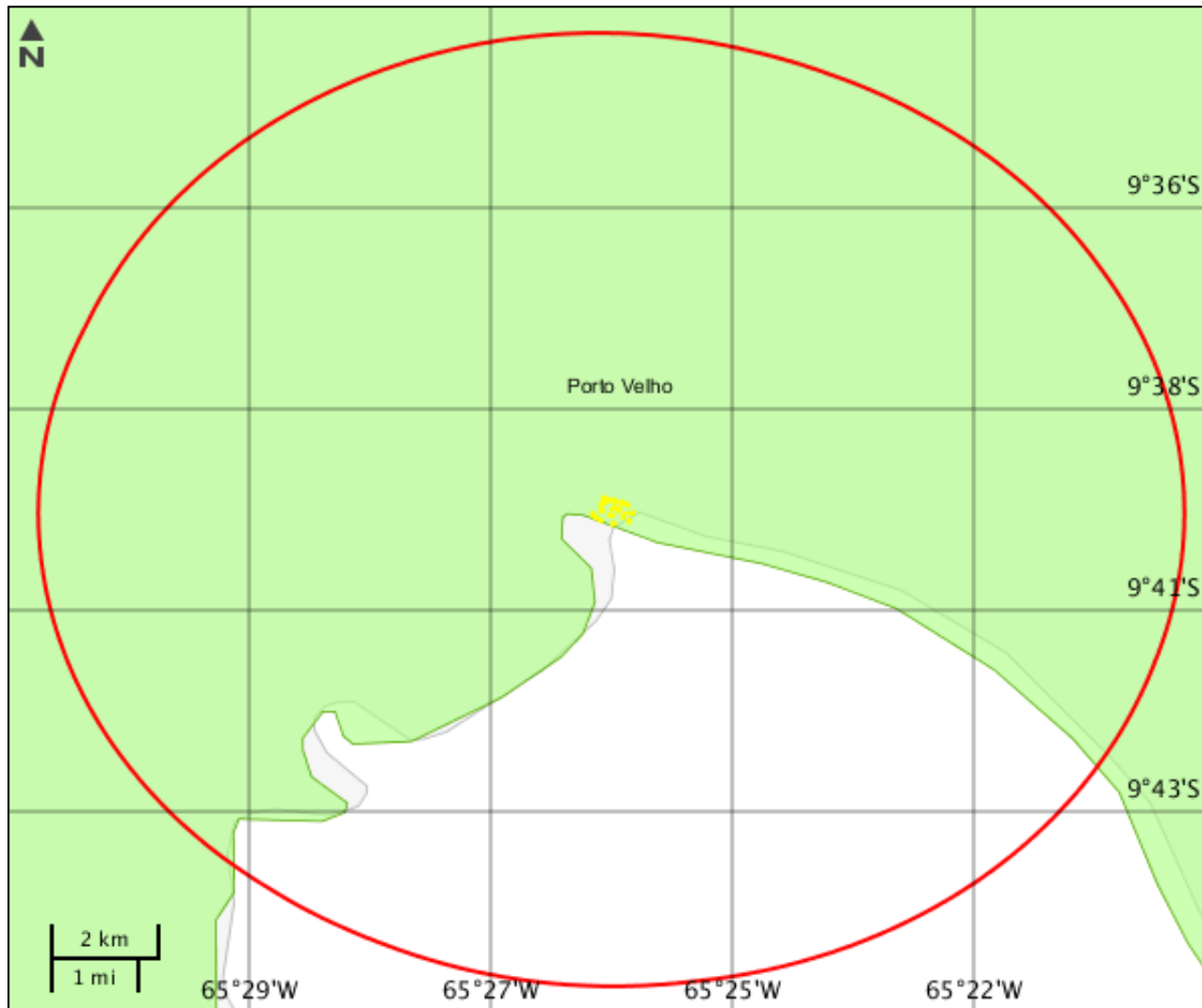
---

**Unidades de conservação**

---

Nenhum alvo potencial foi declarado pelo empreendedor para esse tema.

Mapa Temático Amazônia legal



**LEGENDA**

- Amazônia legal
- Amazônia legal Potencialmente Afetados
- Área de Estudo
- Área de Dragagem



**CARACTERIZAR ÁREA DE ESTUDO - QUESTIONÁRIO****Meio Biótico**

- Sim  Não - Os rios atingidos pelo empreendimento constituem rotas migratórias conhecidas de peixes?
- Sim  Não - O empreendimento afetará áreas de reprodução de quelônios, aves ou mamíferos aquáticos?
- Sim  Não - A área de estudo proposta abrange unidades de conservação instituídas pela União? (exceto em Áreas de Proteção Ambiental - APA, conforme Lei Complementar 140/2011)
- Sim  Não - Há previsão de supressão de vegetação nativa na Área Diretamente Afetada pelo empreendimento?

**Meio Socioeconômico**

- Sim  Não - Há previsão de impacto (direto ou indireto) em Terras Indígenas, nos termos da legislação vigente?
- Sim  Não - O projeto apresenta elementos que gerem possíveis interferências em terras indígenas nos casos excepcionais de distância estabelecida na legislação vigente?
- Sim  Não - Há previsão de impacto (direto ou indireto) em Terras Quilombolas, nos termos da legislação vigente?
- Sim  Não - O projeto apresenta elementos que gerem possíveis interferências em terras quilombolas nos casos excepcionais de distância estabelecida na legislação vigente?
- Sim  Não - O projeto apresenta elementos que gerem possíveis interferências em áreas ou regiões de risco ou endêmicas para malária conforme distância estabelecida na legislação vigente?
- Sim  Não - O projeto apresenta elementos que gerem possíveis interferências em áreas ou regiões de risco ou endêmicas para malária nos casos excepcionais de distância estabelecida na legislação vigente?
- Sim  Não - Há previsão de impacto ambiental (direto ou indireto) em bens culturais acautelados em âmbito Federal, nos termos da legislação vigente?
- Sim  Não - O projeto apresenta elementos que gerem possíveis interferências em bens culturais acautelados nos casos excepcionais de distância estabelecida na legislação vigente?
- Sim  Não - Há previsão de impacto (direto ou indireto) em área urbana?
- Sim  Não - Há previsão de impacto (direto ou indireto) em centro histórico urbano?
- Sim  Não - Há previsão de impacto (direto ou indireto) em centro histórico tombado?
- Sim  Não - O empreendimento poderá afetar comunidades pesqueiras ou áreas de intensa atividade pesqueira?

**Meio Físico**

- Sim  Não - Há previsão de impacto (direto ou indireto) em Cavidades Naturais Subterrâneas?



- Sim  Não - O empreendimento está localizado em uma sub-bacia onde existem empreendimentos que interferem na vazão do corpo hídrico?
- Sim  Não - O empreendimento está localizado em uma sub-bacia cuja bacia principal apresenta empreendimentos que interferem na vazão do corpo hídrico?
- Sim  Não - O empreendimento está localizado em uma sub-bacia cuja bacia principal apresenta outros empreendimentos desta tipologia?

#### Outras Informações

- Sim  Não - O empreendimento está localizado ou desenvolvido conjuntamente no Brasil e em país limítrofe? (Referência: Lei Complementar nº 140/2011, Objetivo: orientar avaliação de competência.)
- Sim  Não - O empreendimento está localizado ou desenvolvido em 2 (dois) ou mais Estados? (Referência: Lei Complementar nº 140/2011, Objetivo: orientar avaliação de competência.)
- Sim  Não - O projeto caracteriza-se como uma implantação ou intervenções que tornarão a via navegável? (Referência: Decreto 8.437/2015. Objetivo: análise de competência)
- Sim  Não - As intervenções previstas aumentarão a capacidade instalada? Qual o somatório dos trechos onde acontecerão intervenções? (Referência: Decreto 8.437/2015. Objetivo: análise de competência)
- Sim  Não - O empreendimento realiza escoamento de hidrocarbonetos fluidos se integrando, direta e concomitantemente, as etapas de produção (perfuração de poços, sistema de produção/beneficiamento)? (Referência: Decreto 8.437/2015. Objetivo: análise de competência)



Este formulário de Solicitação de Licenciamento Ambiental (Ficha de Caracterização de Atividades - FCA) deve ser preenchido integralmente.

Todas as informações declaradas são de responsabilidade do empreendedor e empresa detentora da titularidade do empreendimento (CNPJ).

A omissão ou declaração falsa de informações impedirá a análise desta solicitação de licenciamento ambiental pelo IBAMA, sem prejuízo a outras penalidades previstas no Decreto-lei nº 2848/1940 (Código Penal) e Lei 9.605/1998 (Crimes Ambientais).

A Ficha de Caracterização de Atividades (FCA) é o documento eletrônico a ser preenchido para a Solicitação de Instauração de Processo de Licenciamento. A FCA não poderá ser editada após a confirmação de conclusão envio ao IBAMA.