



## FICHA DE CARACTERIZAÇÃO DE ATIVIDADE - FCA

FCA nº : 145201/2018

Data do Protocolo da FCA : 25/05/2018

Nº Acompanhamento : 0015b0867b72e9a8

### DADOS DO INTERESSADO

**Empreendedor:** ORGANIZAÇÃO DAS ASSOCIAÇÕES DA RESERVA -  
TAPAJOARA

**CNPJ:** 03.468.333/0001-38

**Razão Social:** RESEX - TAPAJÓS/ARAPIUNS - TAPAJOARA

**Porte da Empresa:** Entidade sem fins lucrativos (U-N.F.)

### CARACTERIZAÇÃO DO PROJETO

**Setor:** Outras


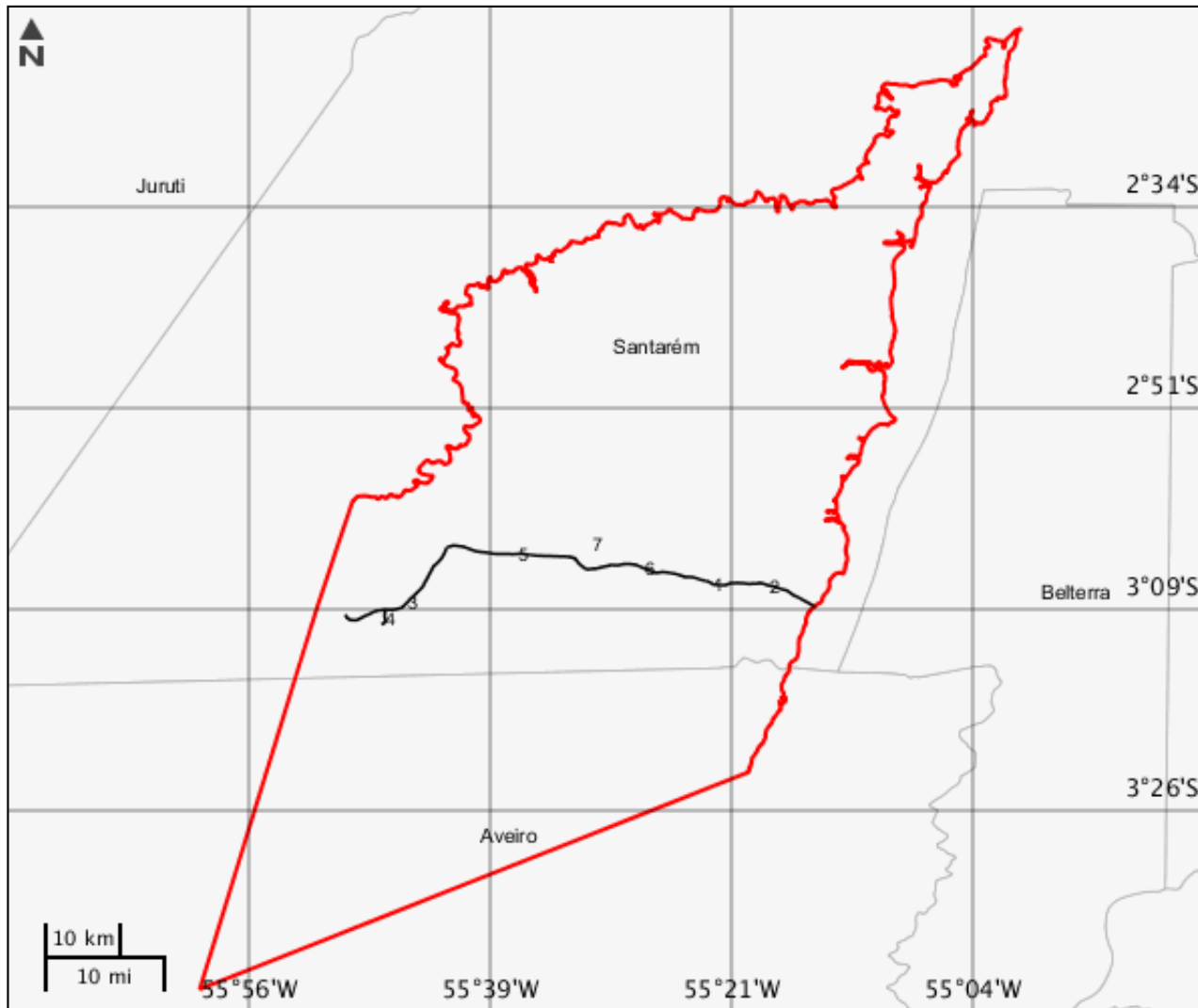
**Tipologia:** Outras

**Nome do**

**Empreendimento:** EstradaNãoPavimentada\_ResexTapajos-  
Arapiuns\_Santarem/PA\_Melhoramento e Ampliação

**Descrição do Projeto (Atividade/Empreendimento):** Empreendimento em fase de projeto para recuperação e abertura de estrada não pavimentada no interior da Reserva Extrativista Tapajós-Arapiuns, sendo 40km de recuperação de estrada pré-existente à criação da UC(1998) e ampliação de trecho de 35km. Estrada não pavimentada.

## LOCALIZAÇÃO DO EMPREENDIMENTO E DA ÁREA DE ESTUDO PROPOSTA



**ELEMENTOS DO PROJETO****Área de Estudo****Estrutura 7****Via de Acesso****Estrutura 1**

| <b>Extensão (km)</b> | <b>Largura (m)</b> | <b>Temporalidade</b> | <b>Tipo intervenção</b> |
|----------------------|--------------------|----------------------|-------------------------|
| 2,24                 | ,08                | Permanente           | Reativação              |
| <b>Situação</b>      | -                  | -                    | -                       |
| Desativada           | -                  | -                    | -                       |

**Estrutura 2**

| <b>Extensão (km)</b> | <b>Largura (m)</b> | <b>Temporalidade</b> | <b>Tipo intervenção</b> |
|----------------------|--------------------|----------------------|-------------------------|
| 13,76                | ,08                | Permanente           | Reativação              |
| <b>Situação</b>      | -                  | -                    | -                       |
| Desativada           | -                  | -                    | -                       |

**Estrutura 3**

| <b>Extensão (km)</b> | <b>Largura (m)</b> | <b>Temporalidade</b> | <b>Tipo intervenção</b> |
|----------------------|--------------------|----------------------|-------------------------|
| 20,23                | ,08                | Permanente           | Implantação             |
| <b>Situação</b>      | -                  | -                    | -                       |
| Em projeto           | -                  | -                    | -                       |

**Estrutura 4**

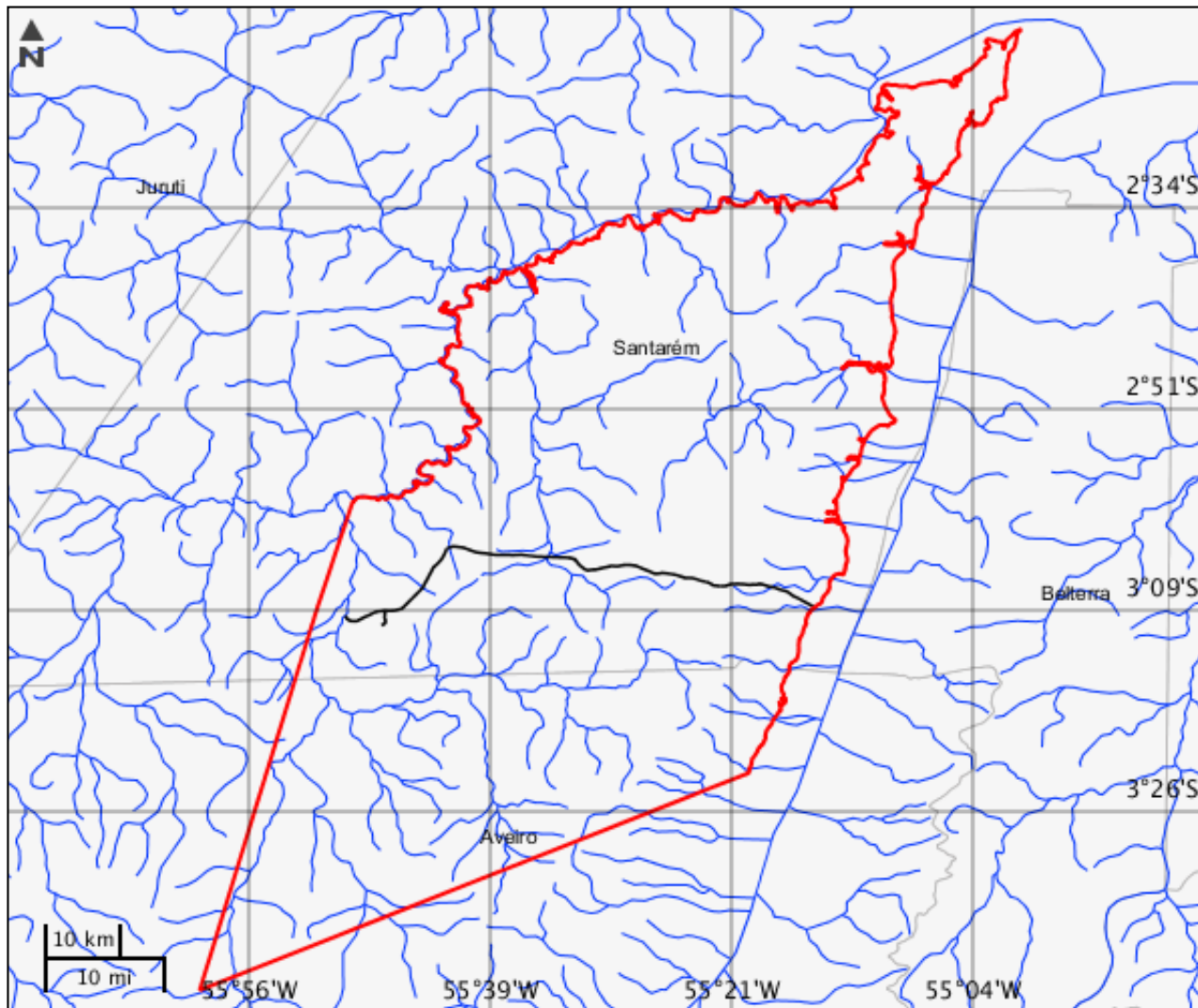
| <b>Extensão (km)</b> | <b>Largura (m)</b> | <b>Temporalidade</b> | <b>Tipo intervenção</b> |
|----------------------|--------------------|----------------------|-------------------------|
| 2,56                 | ,08                | Permanente           | Implantação             |
| <b>Situação</b>      | -                  | -                    | -                       |
| Em projeto           | -                  | -                    | -                       |

| Estrutura 5     |             |               |                  |
|-----------------|-------------|---------------|------------------|
| Extensão (km)   | Largura (m) | Temporalidade | Tipo intervenção |
| 19,71           | ,08         | Permanente    | Implantação      |
| <b>Situação</b> | -           | -             | -                |
| Em projeto      | -           | -             | -                |





| Estrutura 6     |             |               |                  |
|-----------------|-------------|---------------|------------------|
| Extensão (km)   | Largura (m) | Temporalidade | Tipo intervenção |
| 16,77           | ,08         | Permanente    | Reativação       |
| <b>Situação</b> | -           | -             | -                |
| Desativada      | -           | -             | -                |

## CARACTERIZAR ÁREA DE ESTUDO - MAPAS TEMÁTICOS

## Mapa Temático Cursos d'água



## LEGENDA

-  Cursos d'água
-  Cursos d'água Potencialmente Afetados
-  Via de Acesso
-  Área de Estudo

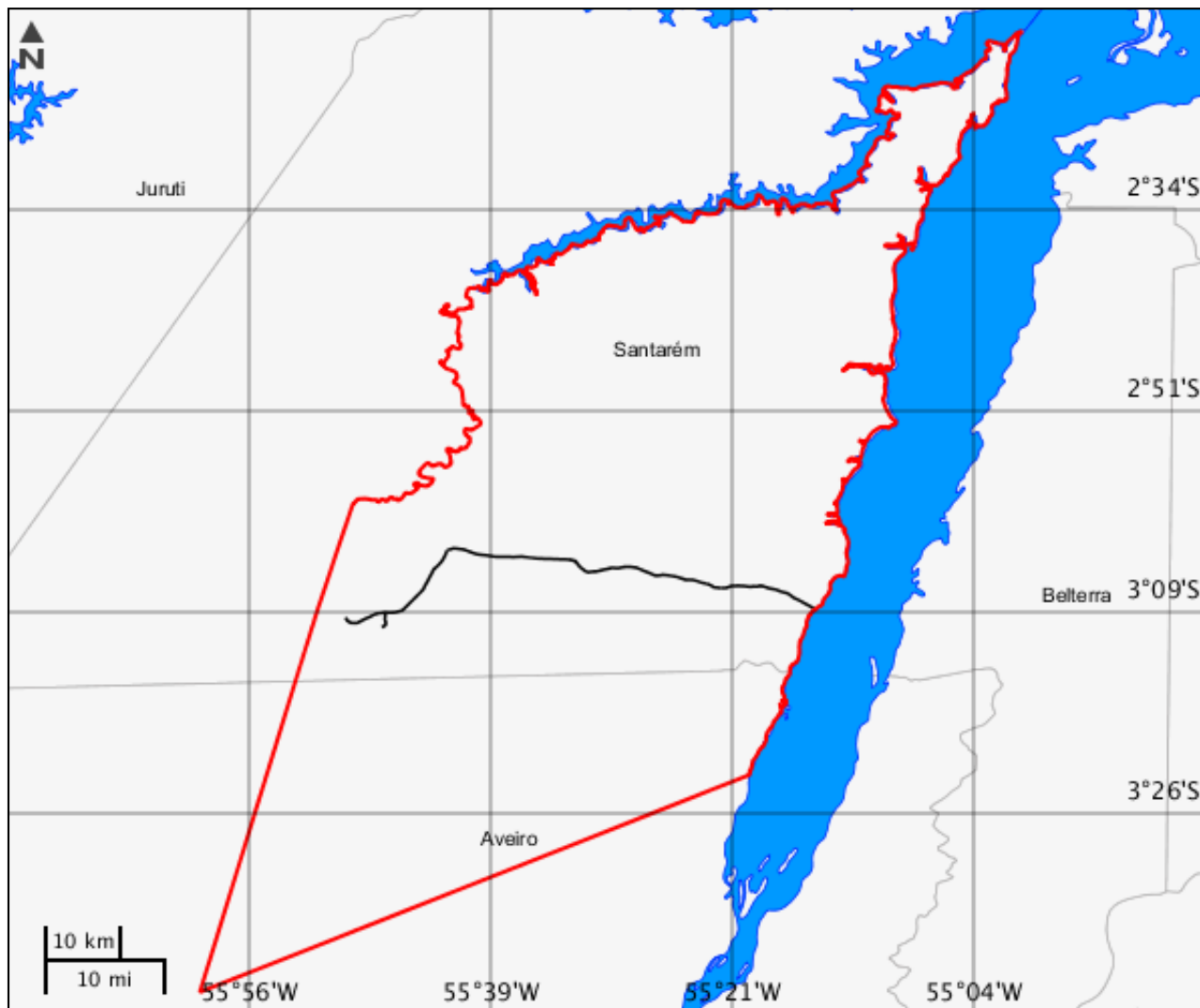
---

**Cursos d'água**





---

Nenhum alvo potencial foi declarado pelo empreendedor para esse tema.

## Mapa Temático Massa d'água



## LEGENDA

-  Massa d'água
-  Massa d'água Potencialmente Afetados
-  Via de Acesso
-  Área de Estudo

---


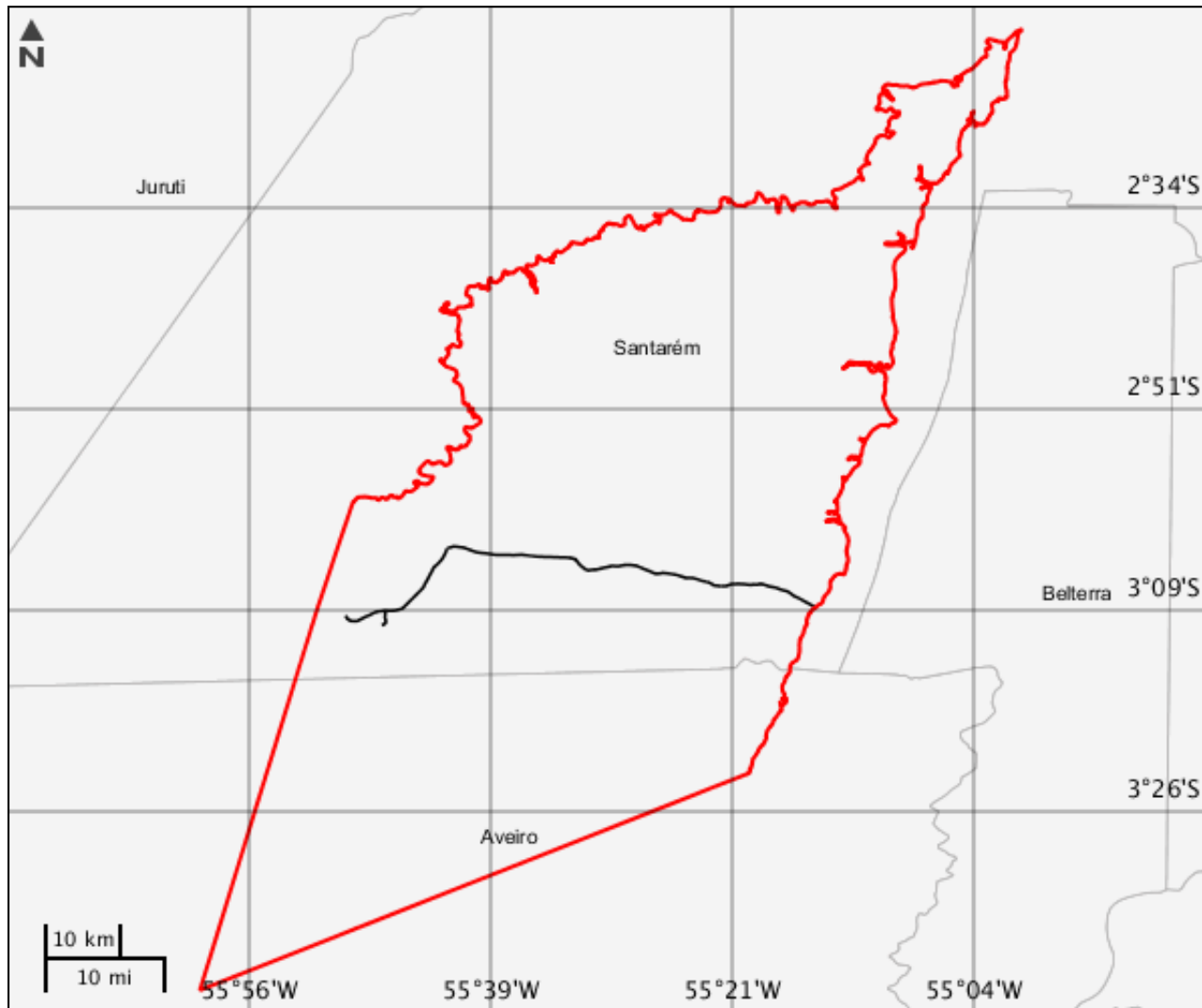
**Massa d'água**

---

Nenhum alvo potencial foi declarado pelo empreendedor para esse tema.



Mapa Temático Municípios




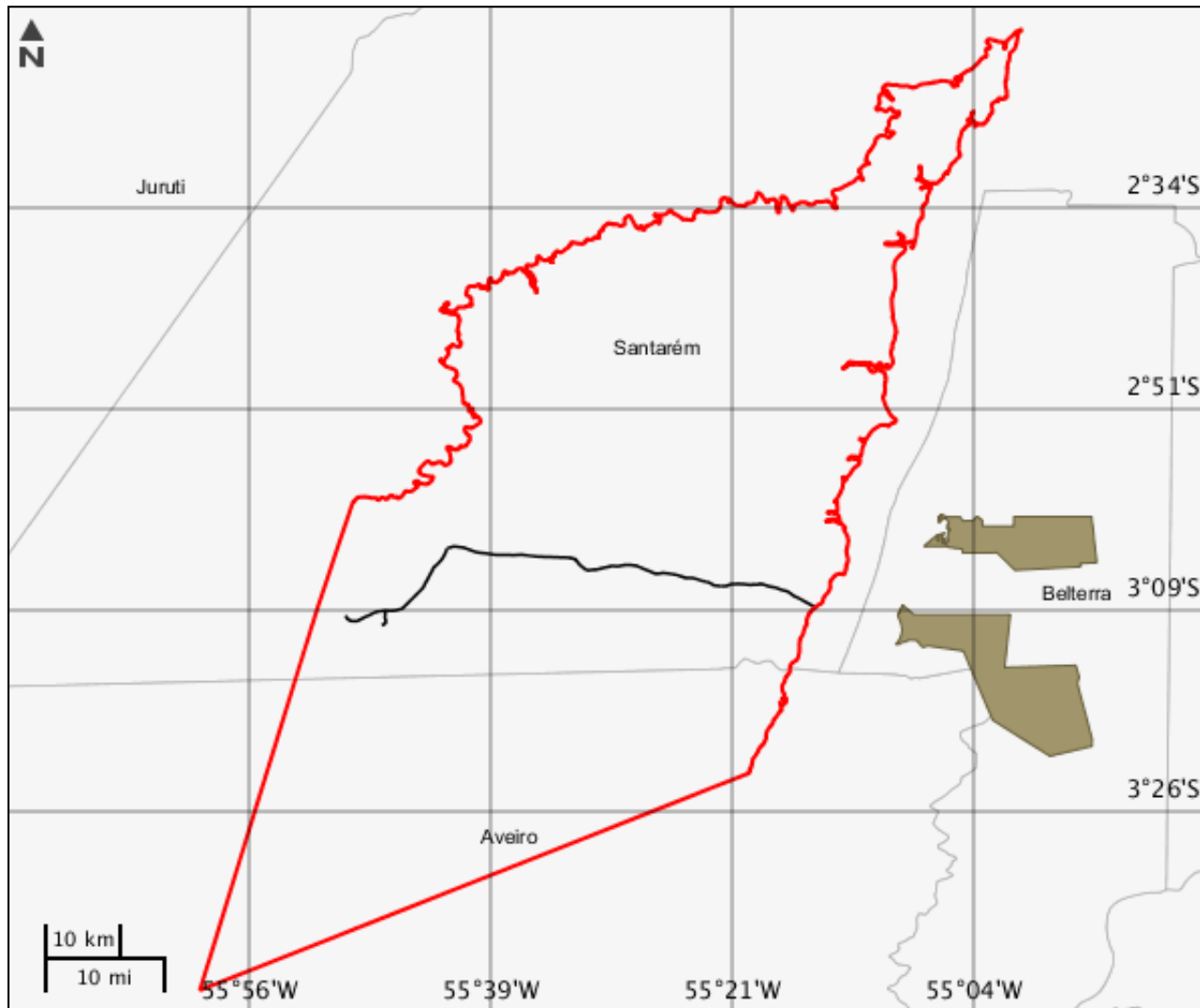
---

**Municípios**

---

Nenhum alvo potencial foi declarado pelo empreendedor para esse tema.

Mapa Temático Terras indígenas



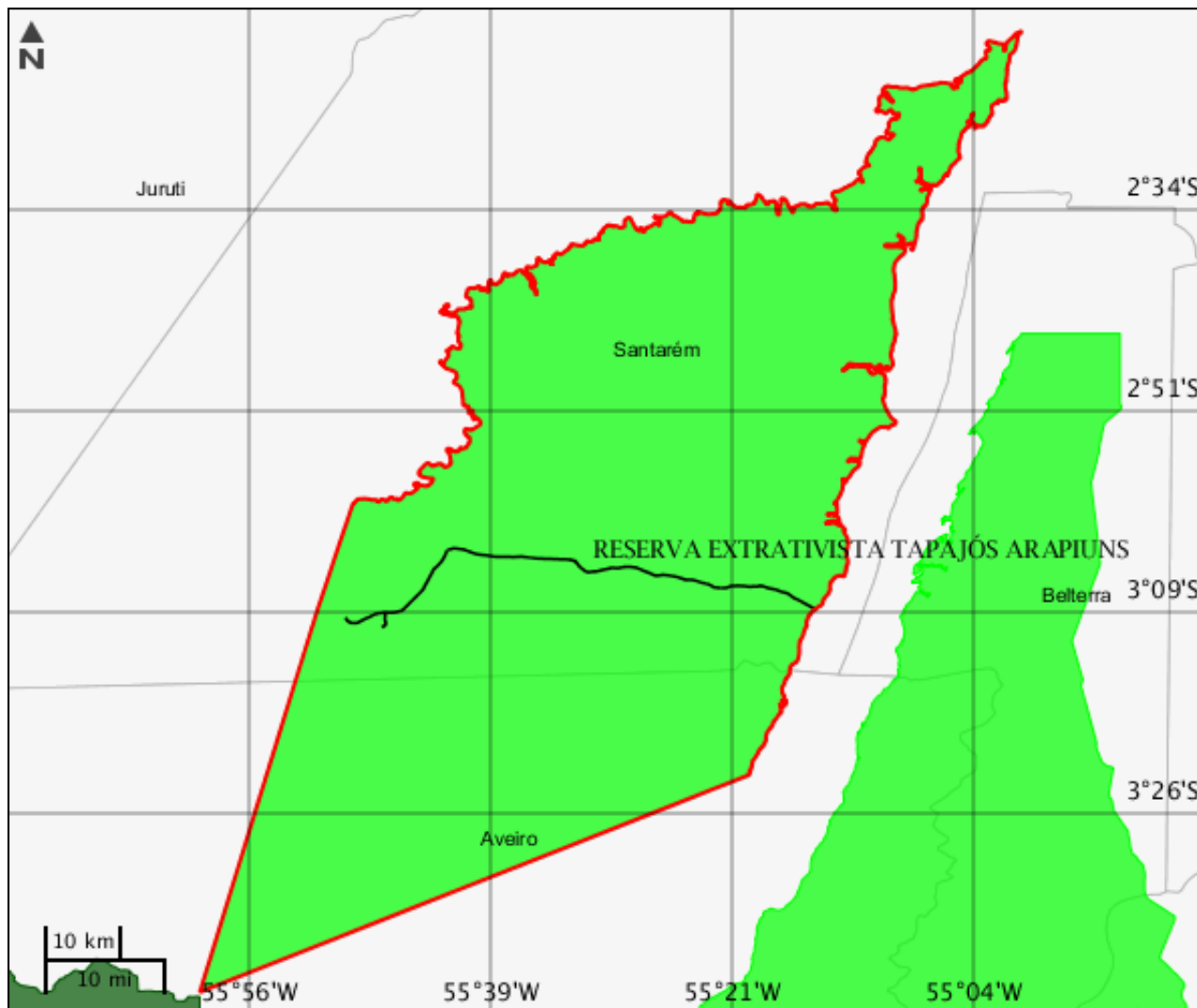
---

**Terras indígenas**

---

Nenhum alvo potencial foi declarado pelo empreendedor para esse tema.

## Mapa Temático Unidades de conservação



## LEGENDA

Unidades de conservação

- Unidade de Proteção Integral
- Unidade de Uso Sustentável

UC Potencialmente Afetado(s)

Via de Acesso

Área de Estudo

UC Desenhadas

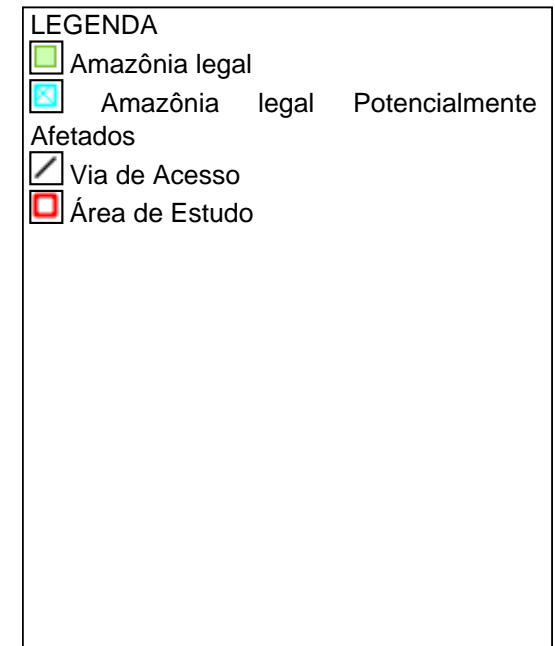
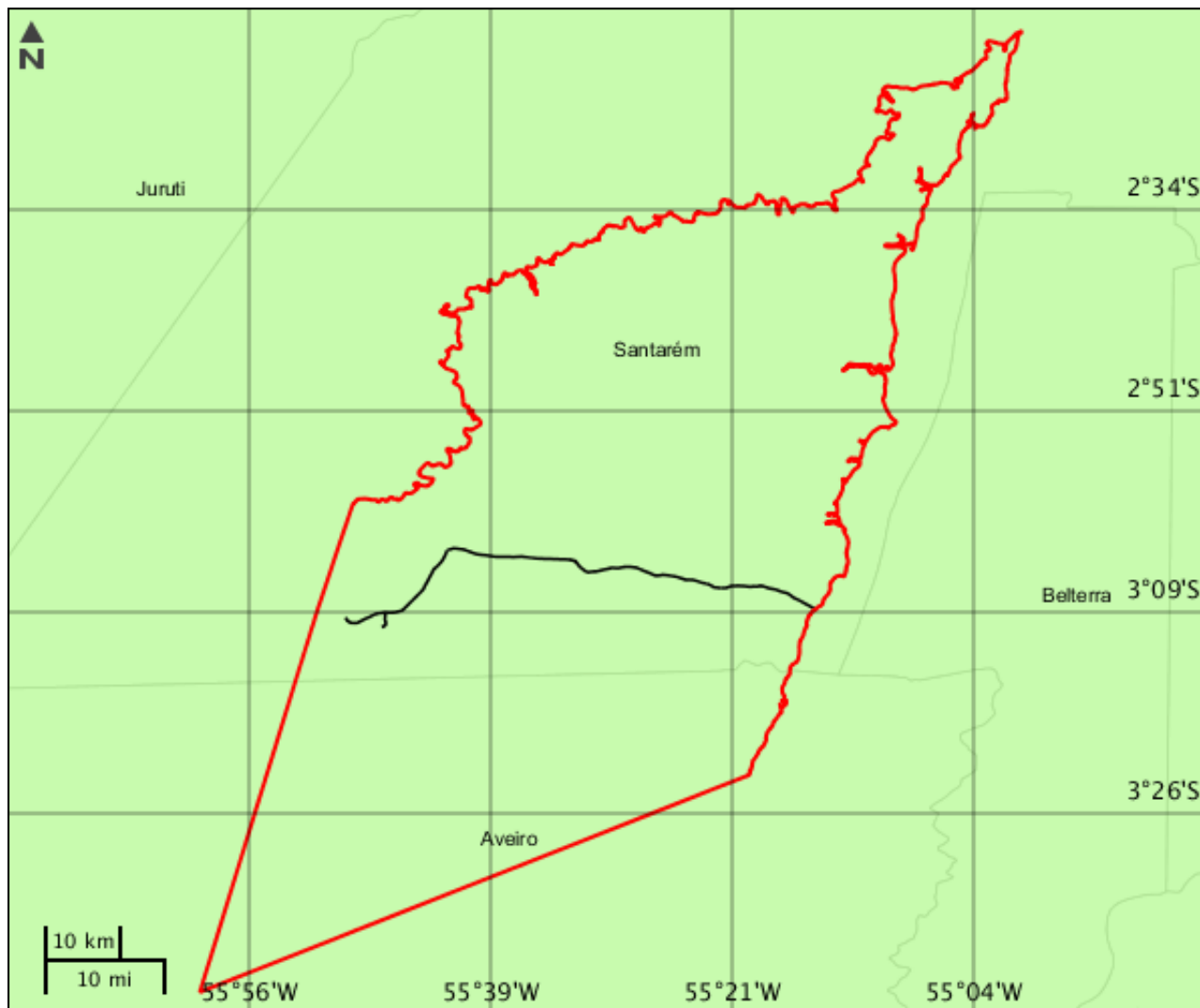
---

**Unidades de conservação**

---

Nenhum alvo potencial foi declarado pelo empreendedor para esse tema.

## Mapa Temático Amazônia legal







**CARACTERIZAR ÁREA DE ESTUDO - QUESTIONÁRIO****Meio Biótico**

- Sim  Não - Há previsão de impacto ambiental (direto ou indireto) à unidades de conservação de proteção integral, nos termos da legislação vigente?
- Sim  Não - Há previsão de impacto ambiental (direto ou indireto) à sítios de reprodução e descanso identificados nas rotas de aves migratórias; endemismo restrito e espécies ameaçadas de extinção reconhecidas oficialmente?
- Sim  Não - Há previsão de supressão de vegetação nativa na área do empreendimento?
- Sim  Não - Há previsão de supressão de vegetação primária ou secundária em estágio avançado de regeneração da Mata Atlântica?

**Meio Socioeconômico**

- Sim  Não - Há previsão de impacto (direto ou indireto) em Terras Indígenas, nos termos da legislação vigente?
- Sim  Não - Há previsão de impacto (direto ou indireto) em Terras Quilombolas, nos termos da legislação vigente?
- Sim  Não - Há previsão de impacto ambiental (direto ou indireto) em bens culturais acautelados em âmbito Federal, nos termos da legislação vigente?
- Sim  Não - O empreendimento está localizado em Município pertencentes às áreas de risco ou endêmicas para malária?
- Sim  Não - Há previsão de remoção de população que implique na inviabilização da comunidade?
- Sim  Não - Há previsão de impacto socioambiental (direto ou indireto) nas atividades tradicionais, culturais, sociais, econômicas ou de lazer?
- Sim  Não - Há previsão de impacto (direto ou indireto) em área urbana?
- Sim  Não - Há previsão de impacto (direto ou indireto) em centro histórico urbano?
- Sim  Não - Há previsão de impacto (direto ou indireto) em centro histórico tombado?

**Meio Físico**

- Sim  Não - Há previsão de impacto (direto ou indireto) em meio aquático?
- Sim  Não - Há previsão de impacto (direto ou indireto) em Cavidades Naturais Subterrâneas?
- Sim  Não - Há registros de ocorrência de sismos na região do empreendimento?
- Sim  Não - Há registros de dados meteorológicos e/ou da qualidade do ar na região do empreendimento?



Este formulário de Solicitação de Licenciamento Ambiental (Ficha de Caracterização de Atividades - FCA) deve ser preenchido integralmente.

Todas as informações declaradas são de responsabilidade do empreendedor e empresa detentora da titularidade do empreendimento (CNPJ).

A omissão ou declaração falsa de informações impedirá a análise desta solicitação de licenciamento ambiental pelo IBAMA, sem prejuízo a outras penalidades previstas no Decreto-lei nº 2848/1940 (Código Penal) e Lei 9.605/1998 (Crimes Ambientais).

A Ficha de Caracterização de Atividades (FCA) é o documento eletrônico a ser preenchido para a Solicitação de Instauração de Processo de Licenciamento. A FCA não poderá ser editada após a confirmação de conclusão envio ao IBAMA.