



FICHA DE CARACTERIZAÇÃO DE ATIVIDADE - FCA

FCA nº : 145081/2018

Data do Protocolo da FCA : 20/02/2018

Nº Acompanhamento : 0015a8c12e1797ea

DADOS DO INTERESSADO

Empreendedor: CNC

CNPJ: 07.957.149/0002-93

Razão Social: COMPANHIA NACIONAL DE CIMENTO - CNC

Porte da Empresa: Porte Grande

CARACTERIZAÇÃO DO PROJETO


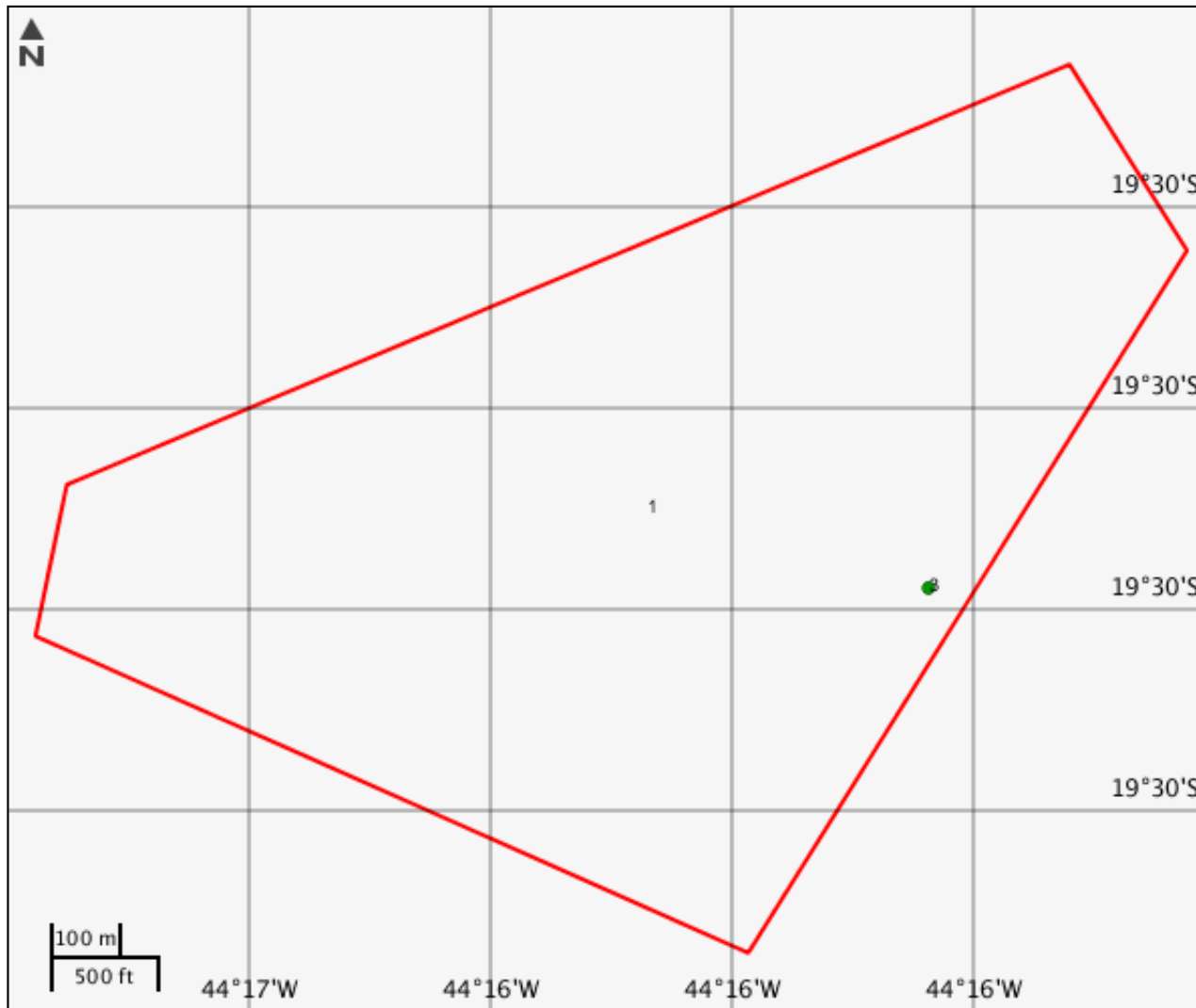
Setor: Outras

Tipologia: Outras

Nome do Empreendimento: Companhia Nacional de Cimento - CNC

Descrição do Projeto (Atividade/Empreendimento): A Companhia Nacional de Cimento - CNC em operação desde Agosto de 2011, produz cimento portland com as seguintes etapas de beneficiamento: britagem, homogeneização, forno, moagem de cimento, expedição. Possui fontes radioativas em dois pontos (fontes seladas): Analisadores on-line - tubo de nêutrons na britagem e no moinho de crú. Elas não geram nenhum tipo de rejeito porque, após a vida-útil são devolvidas para o fornecedor: a Spectris/PANalytical.

LOCALIZAÇÃO DO EMPREENDIMENTO E DA ÁREA DE ESTUDO PROPOSTA

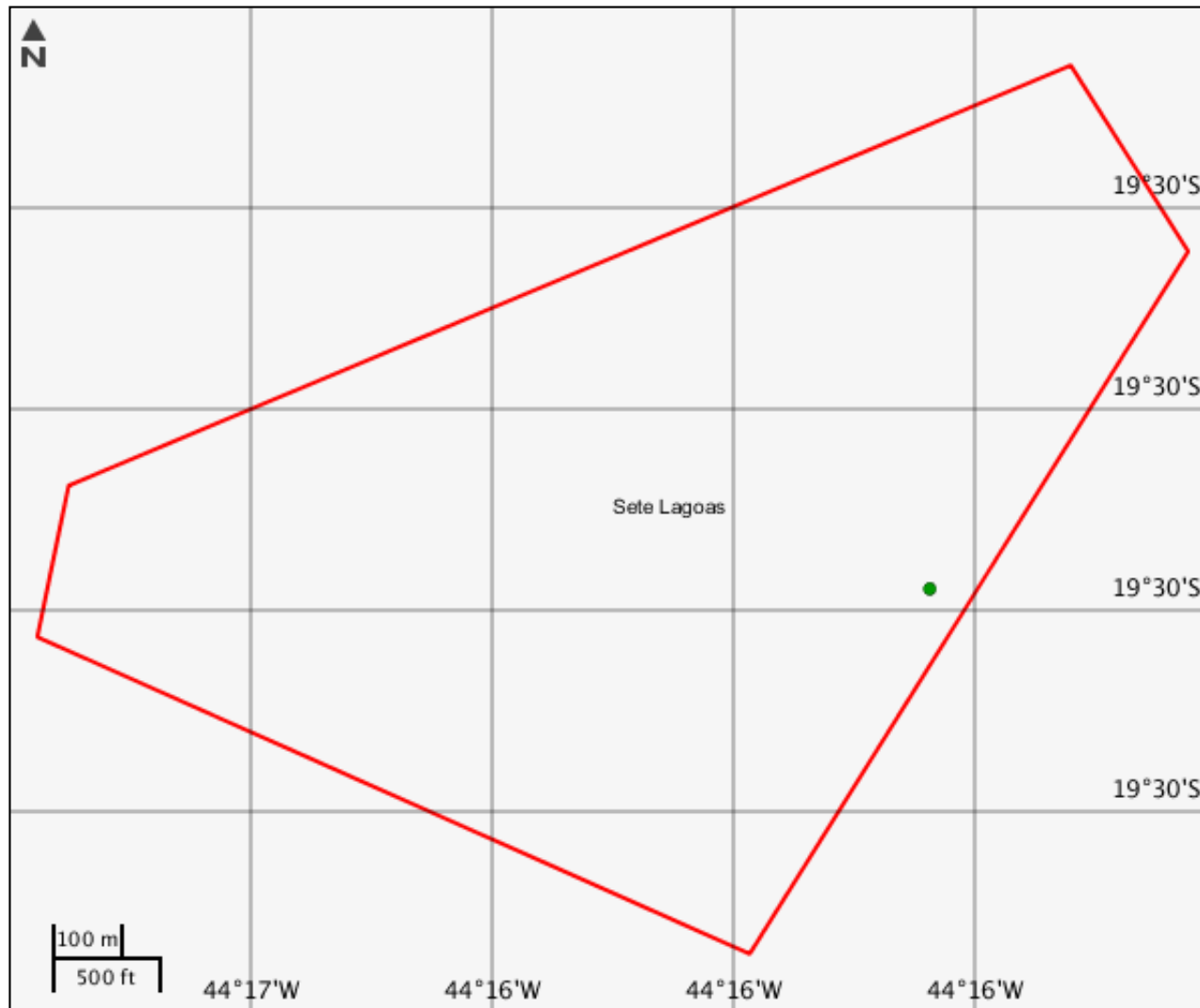


ELEMENTOS DO PROJETO**Área de Estudo****Estrutura 1****Estrutura pontual****Estrutura 3**

Nome	Descrição	Tipo intervenção	Situação
Companhia Nacional de Cimento - Fonte selada CNC Britagem	Analizador on line EADS SODERN S054 Tubo de Neutrons - Radioisótopo H-3 - Numero de serie M1433 - Atividade de referência 120 GBq em 09/09/08 Gama 0,1 Nêutrons 8.	Regularização	Em operação

CARACTERIZAR ÁREA DE ESTUDO - MAPAS TEMÁTICOS

Mapa Temático Cursos d'água



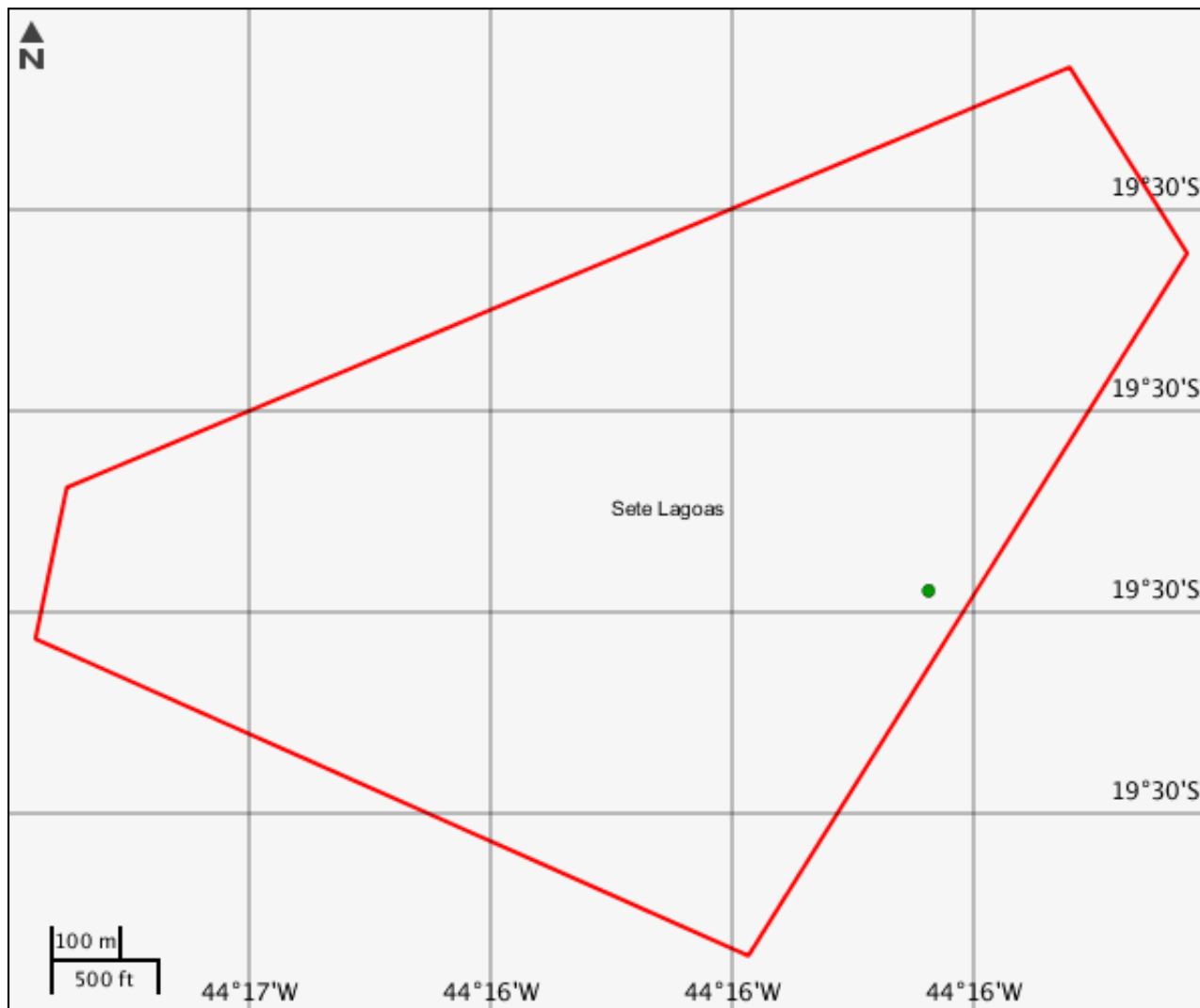
LEGENDA

- Cursos d'água
- Cursos d'água Potencialmente Afetados
- Área de Estudo
- Estrutura pontual





Cursos d'água

Nenhum alvo potencial foi declarado pelo empreendedor para esse tema.

Mapa Temático Massa d'água




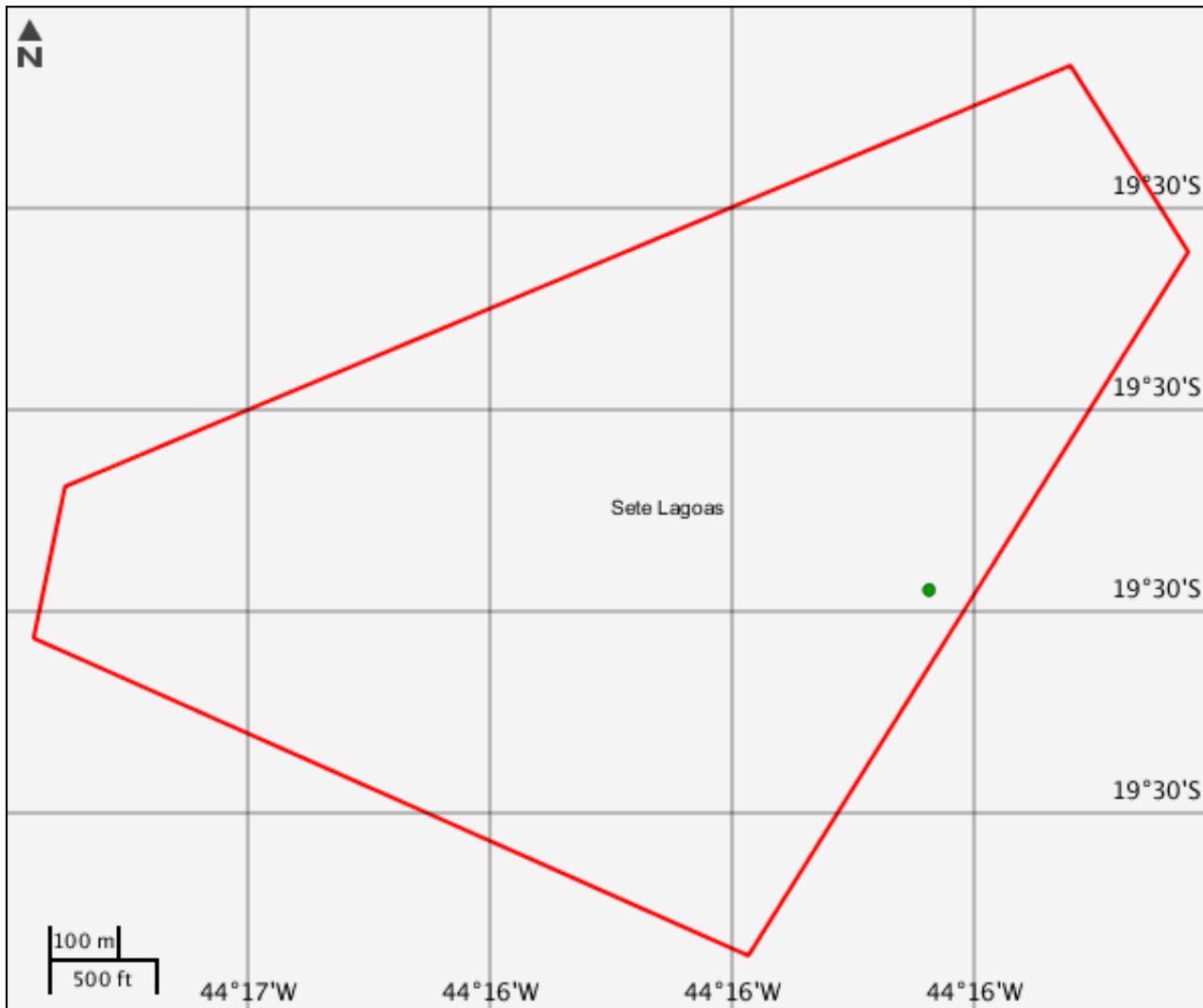
LEGENDA

-  Massa d'água
-  Massa d'água Potencialmente Afetados
-  Área de Estudo
-  Estrutura pontual

Massa d'água

Nenhum alvo potencial foi declarado pelo empreendedor para esse tema.


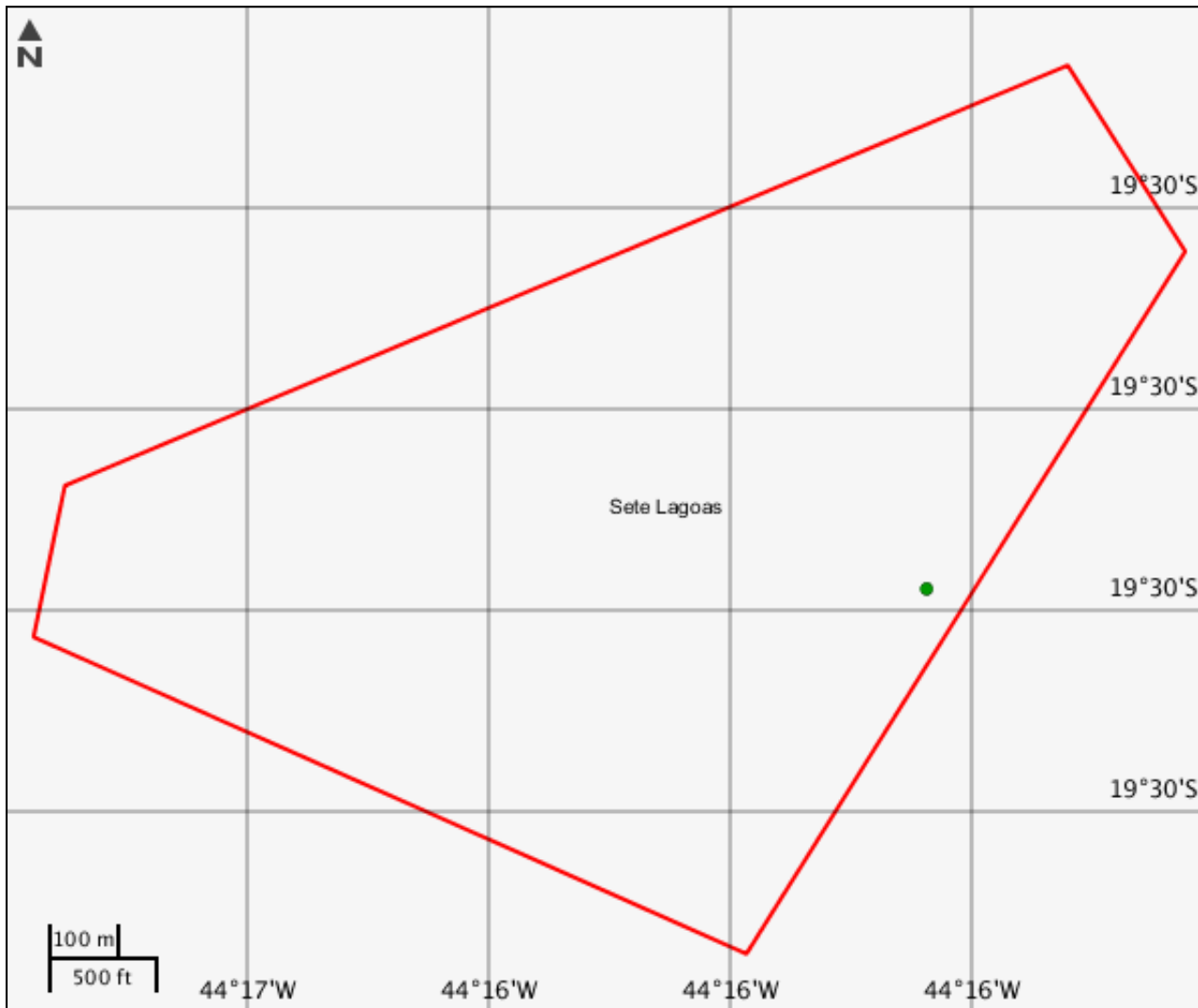
Mapa Temático Municípios



Municípios

Nenhum alvo potencial foi declarado pelo empreendedor para esse tema.

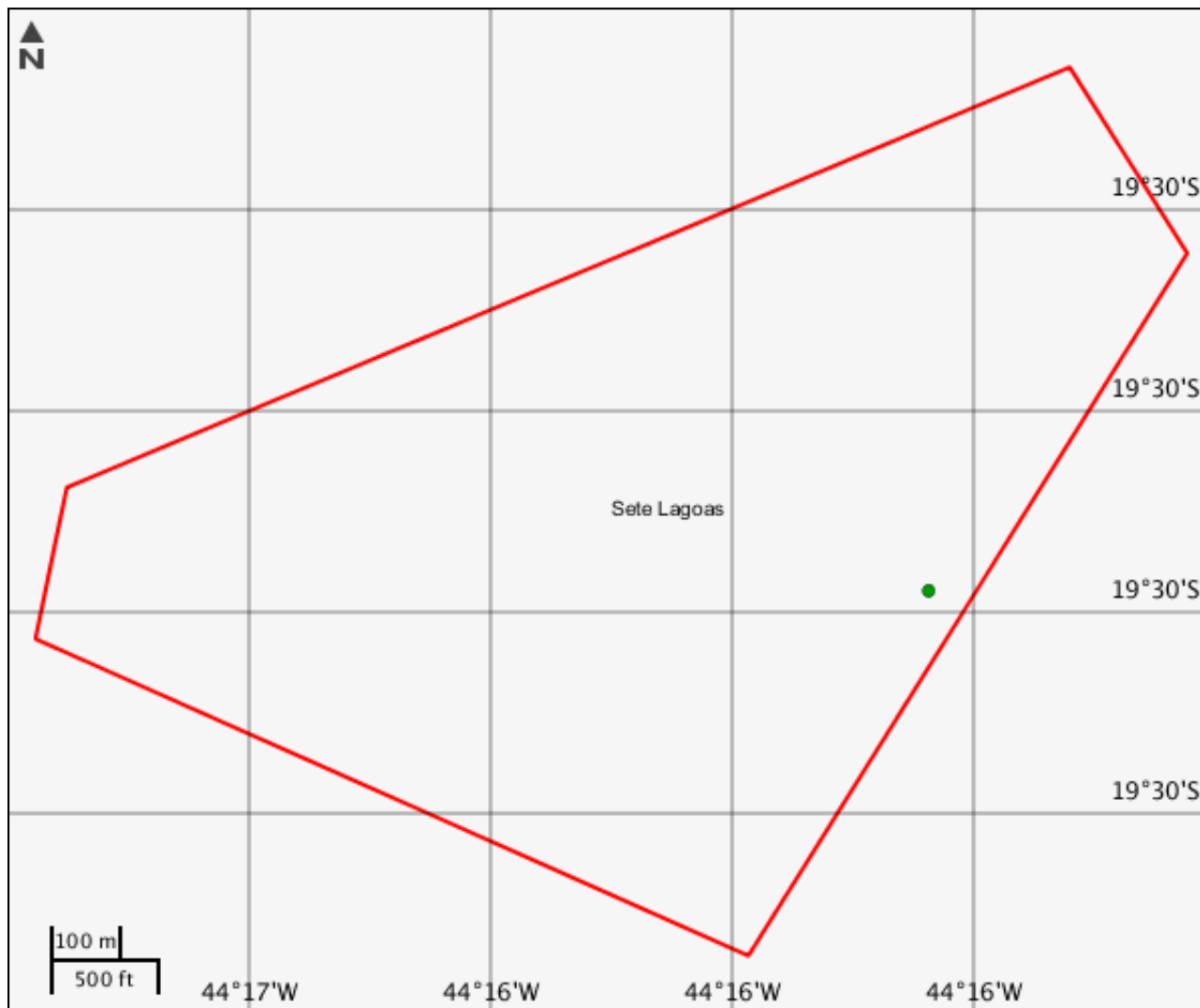
Mapa Temático Terras indígenas



Terras indígenas

Nenhum alvo potencial foi declarado pelo empreendedor para esse tema.

Mapa Temático Unidades de conservação



LEGENDA

Unidades de conservação

- Unidade de Proteção Integral
- Unidade de Uso Sustentável

☒ UC Potencialmente Afetado(s)

☐ Área de Estudo

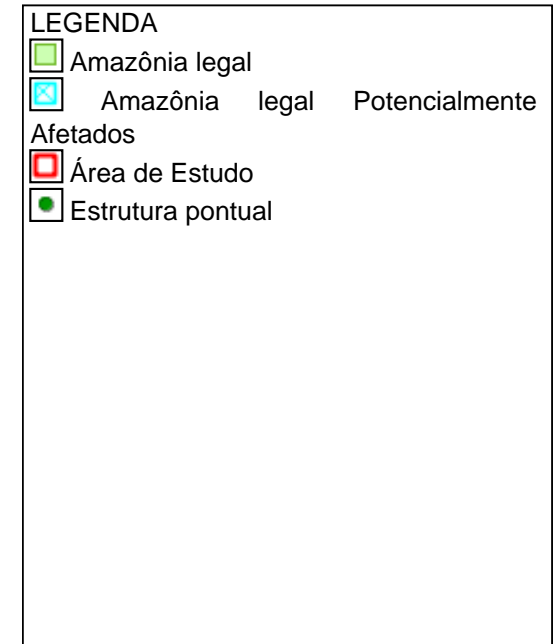
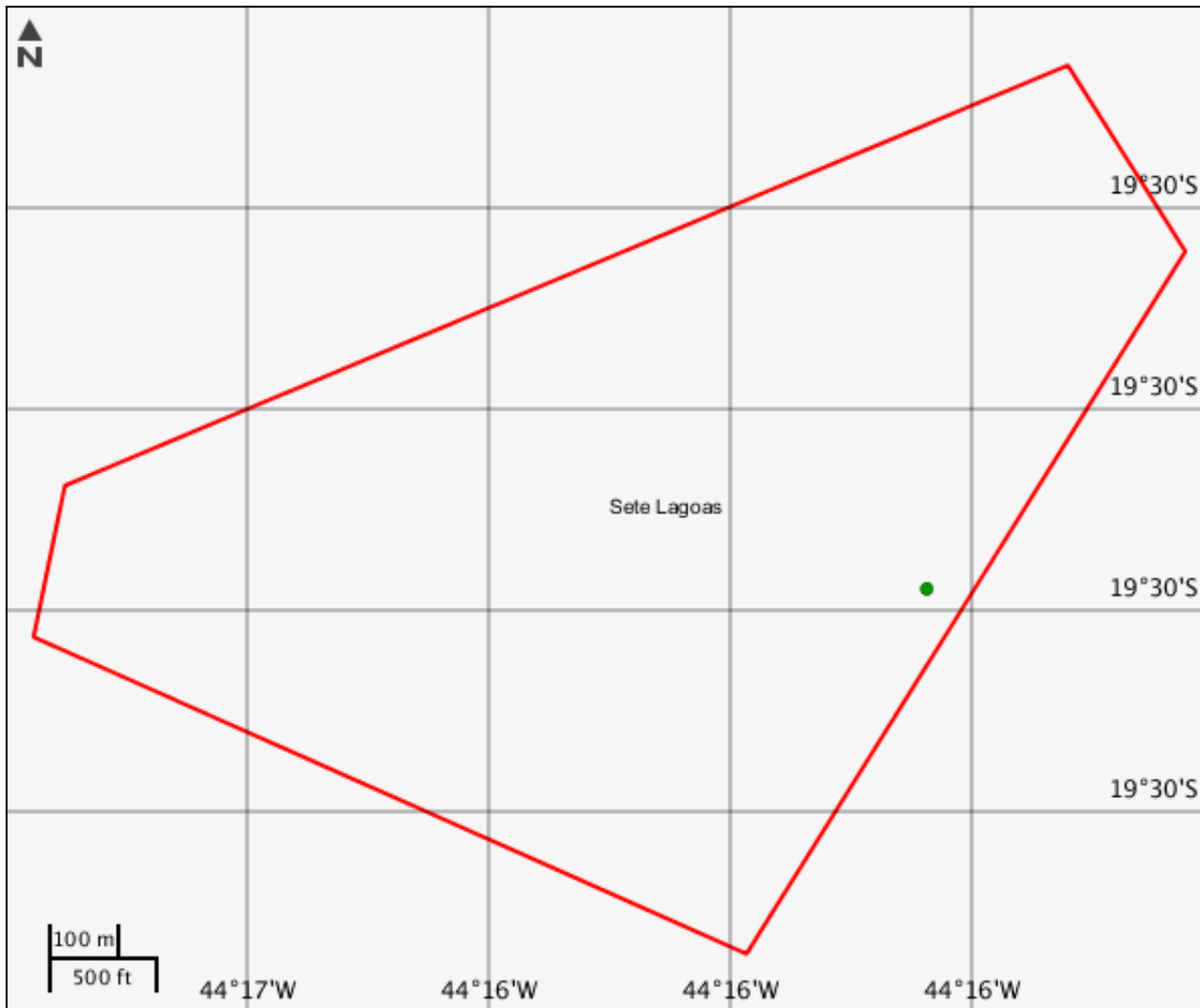
● Estrutura pontual

□ UC Desenhadas

Unidades de conservação

Nenhum alvo potencial foi declarado pelo empreendedor para esse tema.

Mapa Temático Amazônia legal



FCA nº : 145081/2018

Data do Protocolo da FCA : 20/02/2018

Nº Acompanhamento : 0015a8c12e1797ea

CARACTERIZAR ÁREA DE ESTUDO - QUESTIONÁRIO**Meio Biótico**

- Sim Não - Há previsão de impacto ambiental (direto ou indireto) à unidades de conservação de proteção integral, nos termos da legislação vigente?
- Sim Não - Há previsão de impacto ambiental (direto ou indireto) à sítios de reprodução e descanso identificados nas rotas de aves migratórias; endemismo restrito e espécies ameaçadas de extinção reconhecidas oficialmente?
- Sim Não - Há previsão de supressão de vegetação nativa na área do empreendimento?
- Sim Não - Há previsão de supressão de vegetação primária ou secundária em estágio avançado de regeneração da Mata Atlântica?

Meio Socioeconômico

- Sim Não - Há previsão de impacto (direto ou indireto) em Terras Indígenas, nos termos da legislação vigente?
- Sim Não - Há previsão de impacto (direto ou indireto) em Terras Quilombolas, nos termos da legislação vigente?
- Sim Não - Há previsão de impacto ambiental (direto ou indireto) em bens culturais acautelados em âmbito Federal, nos termos da legislação vigente?
- Sim Não - O empreendimento está localizado em Município pertencentes às áreas de risco ou endêmicas para malária?
- Sim Não - Há previsão de remoção de população que implique na inviabilização da comunidade?
- Sim Não - Há previsão de impacto socioambiental (direto ou indireto) nas atividades tradicionais, culturais, sociais, econômicas ou de lazer?
- Sim Não - Há previsão de impacto (direto ou indireto) em área urbana?
- Sim Não - Há previsão de impacto (direto ou indireto) em centro histórico urbano?
- Sim Não - Há previsão de impacto (direto ou indireto) em centro histórico tombado?

Meio Físico

- Sim Não - Há previsão de impacto (direto ou indireto) em meio aquático?
- Sim Não - Há previsão de impacto (direto ou indireto) em Cavidades Naturais Subterrâneas?
- Sim Não - Há registros de ocorrência de sismos na região do empreendimento?
- Sim Não - Há registros de dados meteorológicos e/ou da qualidade do ar na região do empreendimento?

INFORMAÇÕES COMPLEMENTARES**Processos Existentes em Órgãos Estaduais do Meio Ambiente - OEMA**

OEMA : SUPRAM CM

Estado : MG

Nº Processo : 08227/2006/008/2017

Fase Licenciamento Ambiental : Licença de Operação expedida

Documentos Autorizativos

Tipo	Nº Documento	Data de Emissão
Certificado de LO	190/2011	21/12/2012

Estudos Ambientais

Tipo de Estudo Ambiental	Situação	Consultoria Responsável	Observações
RCA/PCA	Analisado pelo OEMA	71.061.162/0001-88 Brandt Meio Ambiente Ltda	RCA/PCA apresentado para LP + LI em 2006

Este formulário de Solicitação de Licenciamento Ambiental (Ficha de Caracterização de Atividades - FCA) deve ser preenchido integralmente.

Todas as informações declaradas são de responsabilidade do empreendedor e empresa detentora da titularidade do empreendimento (CNPJ).

A omissão ou declaração falsa de informações impedirá a análise desta solicitação de licenciamento ambiental pelo IBAMA, sem prejuízo a outras penalidades previstas no Decreto-lei nº 2848/1940 (Código Penal) e Lei 9.605/1998 (Crimes Ambientais).

A Ficha de Caracterização de Atividades (FCA) é o documento eletrônico a ser preenchido para a Solicitação de Instauração de Processo de Licenciamento. A FCA não poderá ser editada após a confirmação de conclusão envio ao IBAMA.