



FICHA DE CARACTERIZAÇÃO DE ATIVIDADE - FCA

FCA nº : 144775/2018

Data do Protocolo da FCA : 20/08/2018

Nº Acompanhamento : 0015b7b11e09a538

DADOS DO INTERESSADO

Empreendedor: MED-NUCLEAR - CLÍNICA DE MEDICINA NUCLEAR SÃO SEBASTIÃO LTDA.

CNPJ: 83.850.164/0001-35

Razão Social: MED-NUCLEAR - CLÍNICA DE MEDICINA NUCLEAR SÃO SEBASTIÃO LTDA.

Porte da Empresa: Porte Pequeno

CARACTERIZAÇÃO DO PROJETO

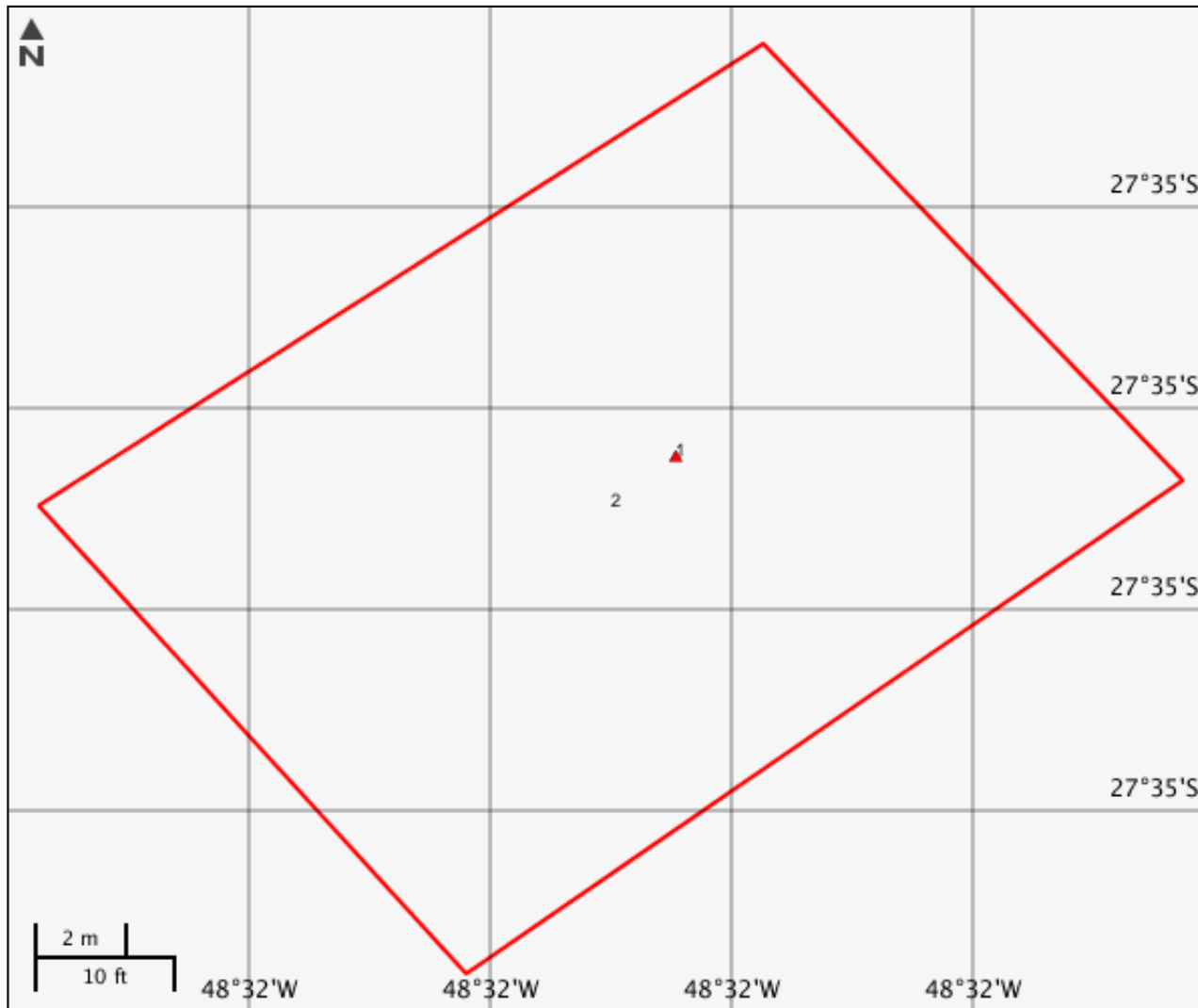
Setor: Nuclear/Radiativa

Tipologia: Instalação Nuclear/Radiativa




Nome do Empreendimento: MED-NUCLEAR - CLÍNICA DE MEDICINA NUCLEAR SÃO SEBASTIÃO

Descrição do Projeto (Atividade/Empreendimento): SERVIÇO DE MEDICINA NUCLEAR, LOCALIZADA À RUA LUIZ DELFINO, 86, NO MUNICÍPIO DE FLORIANÓPOLIS - SC. POSSUI CAPACIDADE DE PRODUÇÃO DE REJEITOS RADIOATIVOS DE 9000 CENTÍMETROS CÚBICOS POR SEMANA. COM A FINALIDADE DE DIAGNÓSTICO POR IMAGEM E TRATAMENTO AMBULATORIAL. OPERA DESDE O ANO DE 1993, E DETÉM A AUTORIZAÇÃO PARA OPERAÇÃO DA COMISSÃO NACIONAL DE ENERGIA NUCLEAR.

LOCALIZAÇÃO DO EMPREENDIMENTO E DA ÁREA DE ESTUDO PROPOSTA



LEGENDA

-  Limite Municipal
-  Fonte não Selada
-  Área de Estudo

ELEMENTOS DO PROJETO

Área de Estudo

Estrutura 2

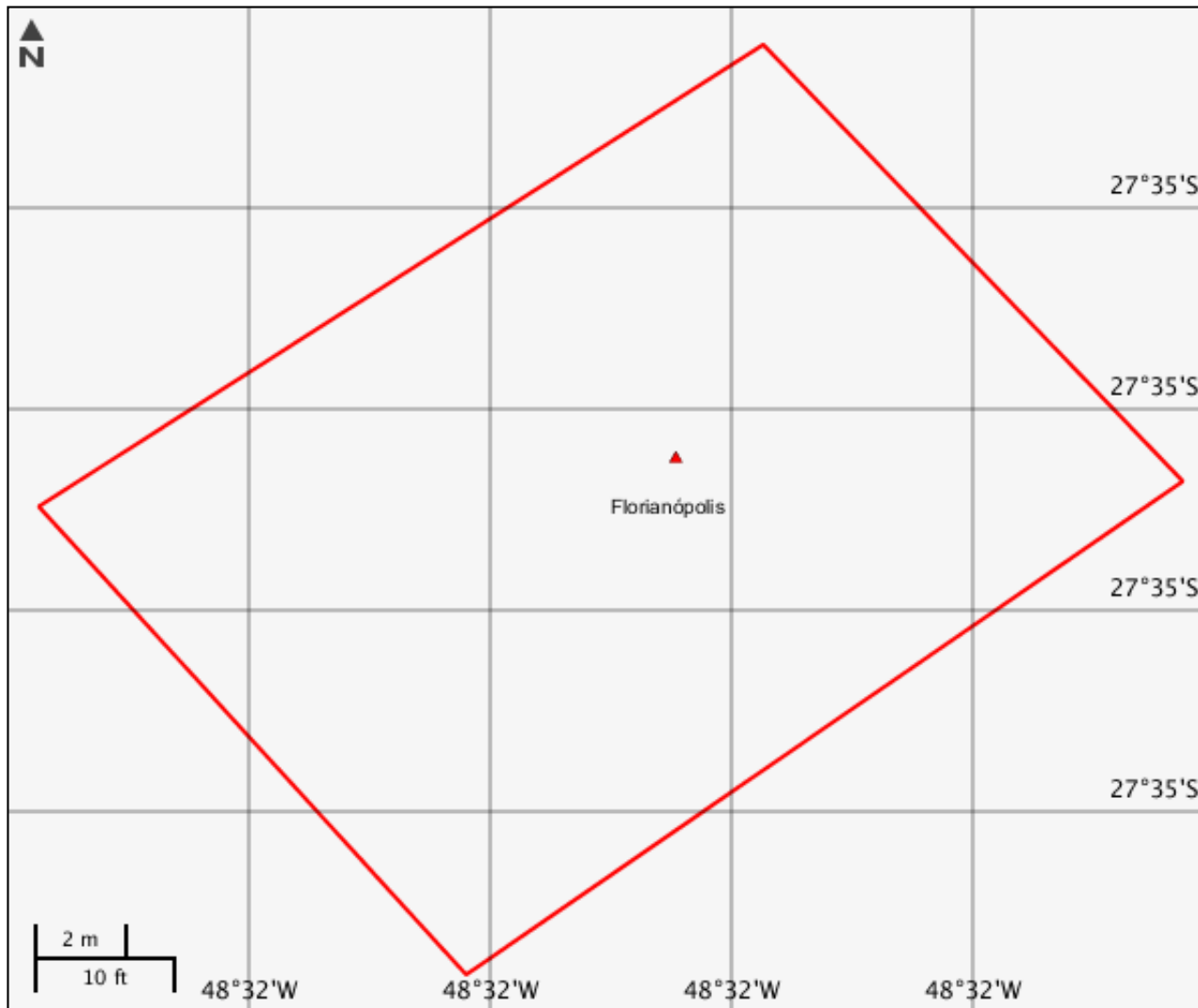
Fonte não Selada

Estrutura 1





Grupo CNEN	Geração de rejeito	Desc rejeito radiativo	Desc rejeito não radiativo
Grupo 5	Gera rejeito ou resíduo radioativo, Gera rejeito ou resíduo não radioativo	Os produtos decaídos estão na forma líquida, e/ou sólida (classes "A"; "B"; "D" e "E") de acordo com RDC Anvisa nº 306/2004 e Resolução Conama nº 358/2005. É contratada empresa licenciada para a devida destinação final, em função das classe	Se enquadram nas classes "A"; "B"; "D" e "E" de acordo com as determinações da RDC Anvisa nº 306/2004 e da Resolução Conama nº 358/2005. É contratada empresa licenciada para a devida destinação final, em função das classes
Tipo intervenção	Situação	-	-
Regularização	Em operação	-	-

CARACTERIZAR ÁREA DE ESTUDO - MAPAS TEMÁTICOS

Mapa Temático Cursos d'água




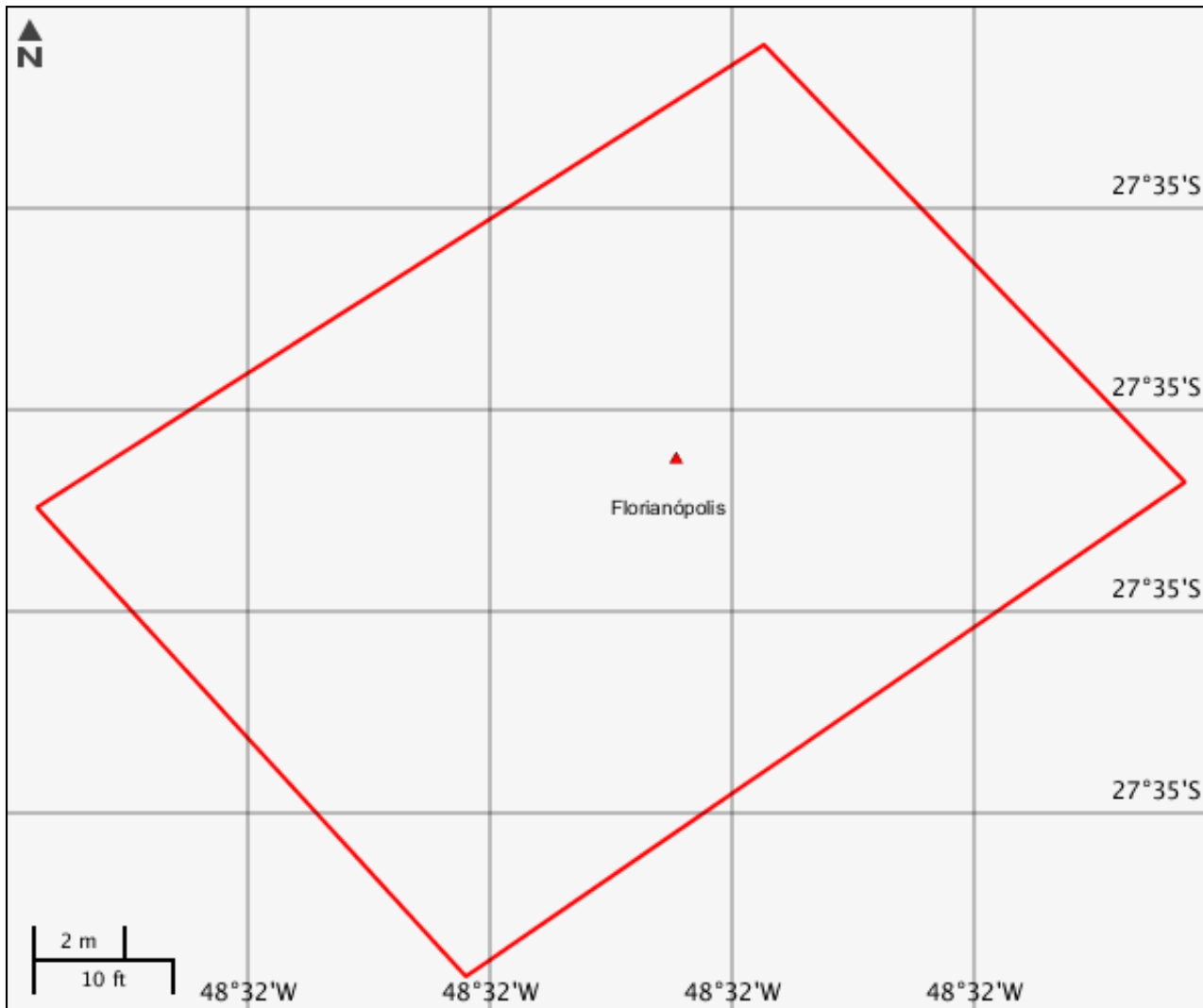
LEGENDA

-  Cursos d'água
-  Cursos d'água Potencialmente Afetados
-  Fonte não Selada
-  Área de Estudo

Cursos d'água

Nenhum alvo potencial foi declarado pelo empreendedor para esse tema.


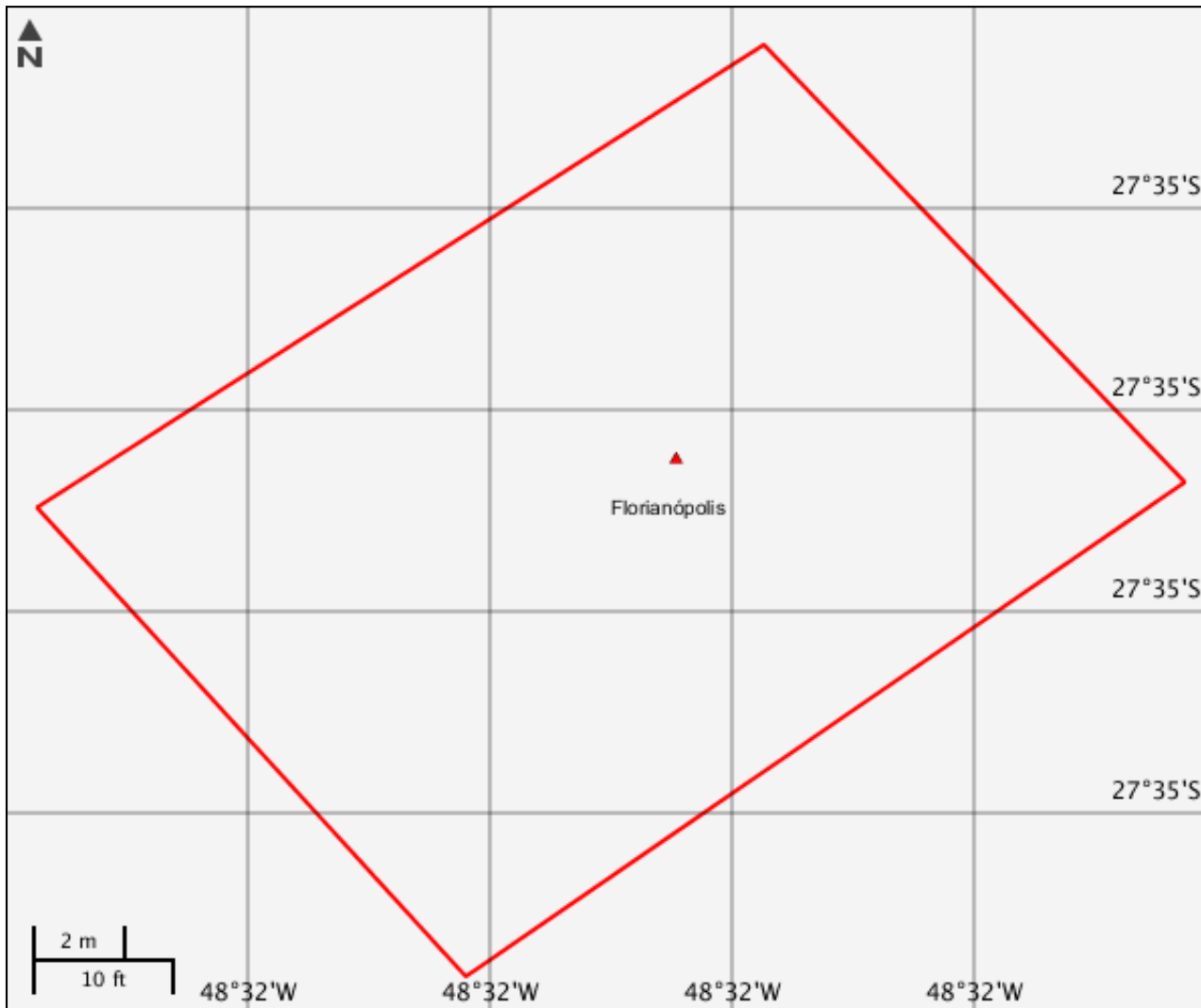
Mapa Temático Massa d'água



Massa d'água

Nenhum alvo potencial foi declarado pelo empreendedor para esse tema.

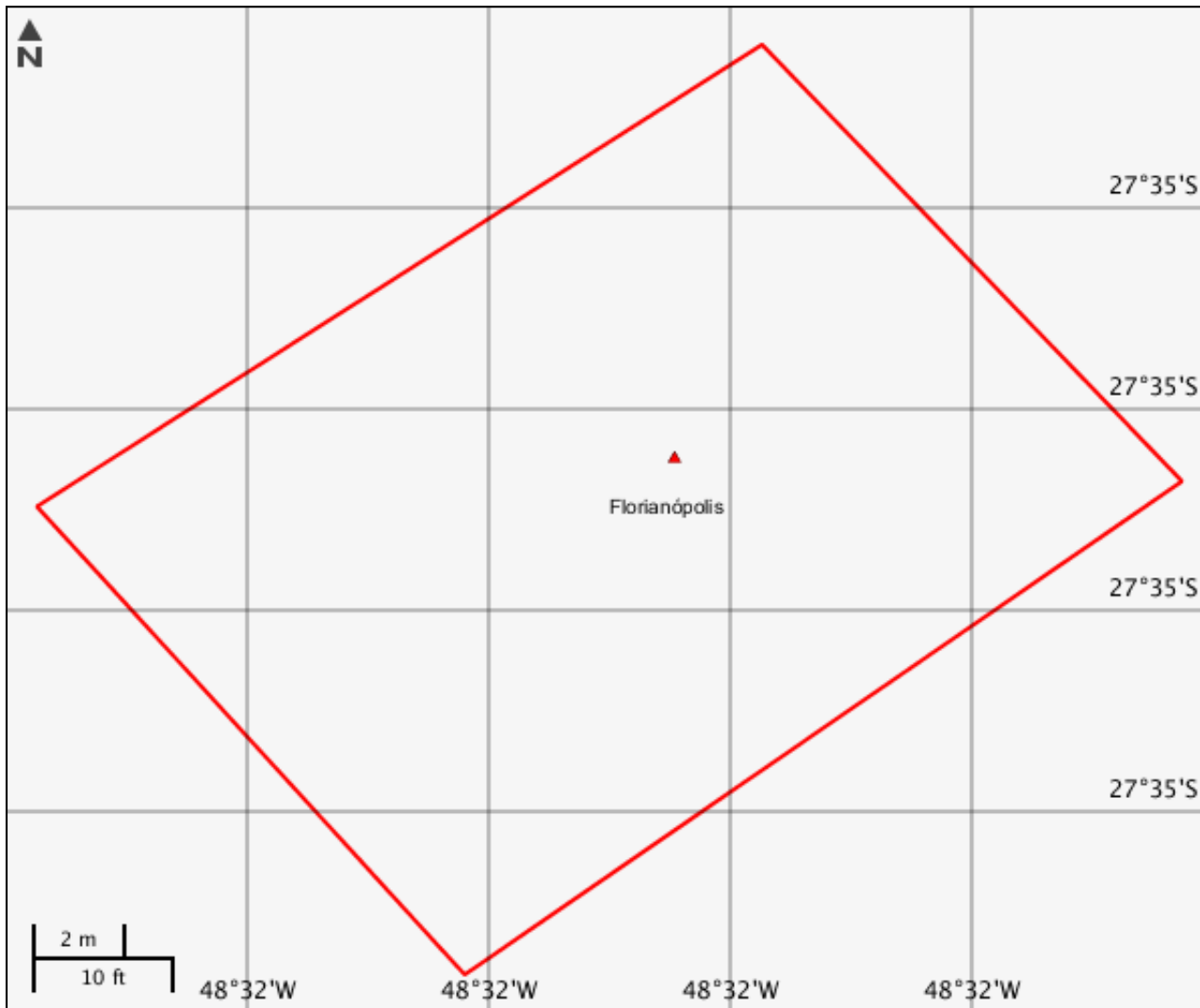
Mapa Temático Municípios







Municípios

Nenhum alvo potencial foi declarado pelo empreendedor para esse tema.

Mapa Temático Terras indígenas



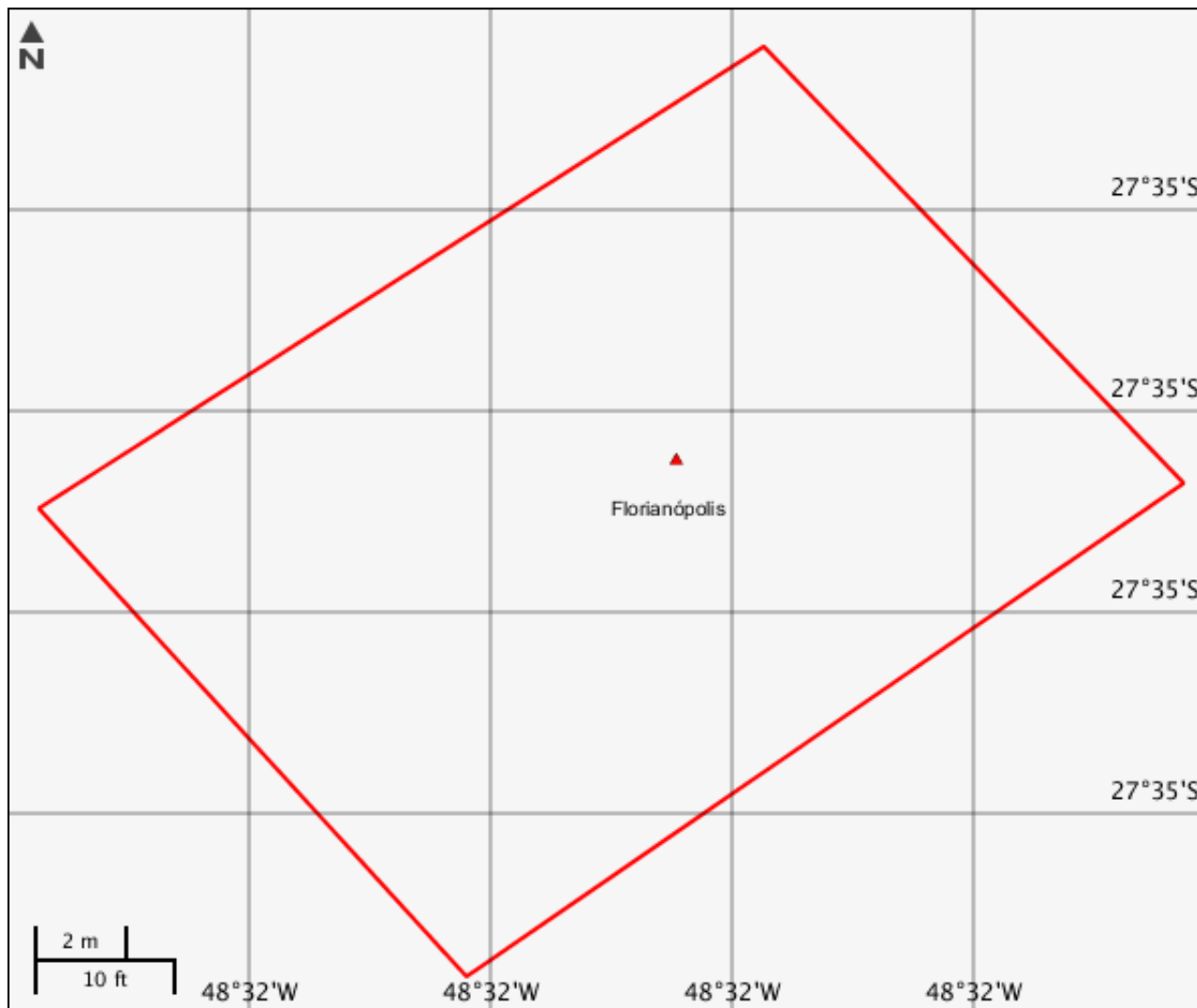
LEGENDA

-  Terras indígenas
-  Terras indígenas Potencialmente Afetados
-  Fonte não Selada
-  Área de Estudo

Terras indígenas

Nenhum alvo potencial foi declarado pelo empreendedor para esse tema.

Mapa Temático Unidades de conservação



LEGENDA

Unidades de conservação

■ Unidade de Proteção Integral

■ Unidade de Uso Sustentável

☒ UC Potencialmente Afetado(s)

▲ Fonte não Selada

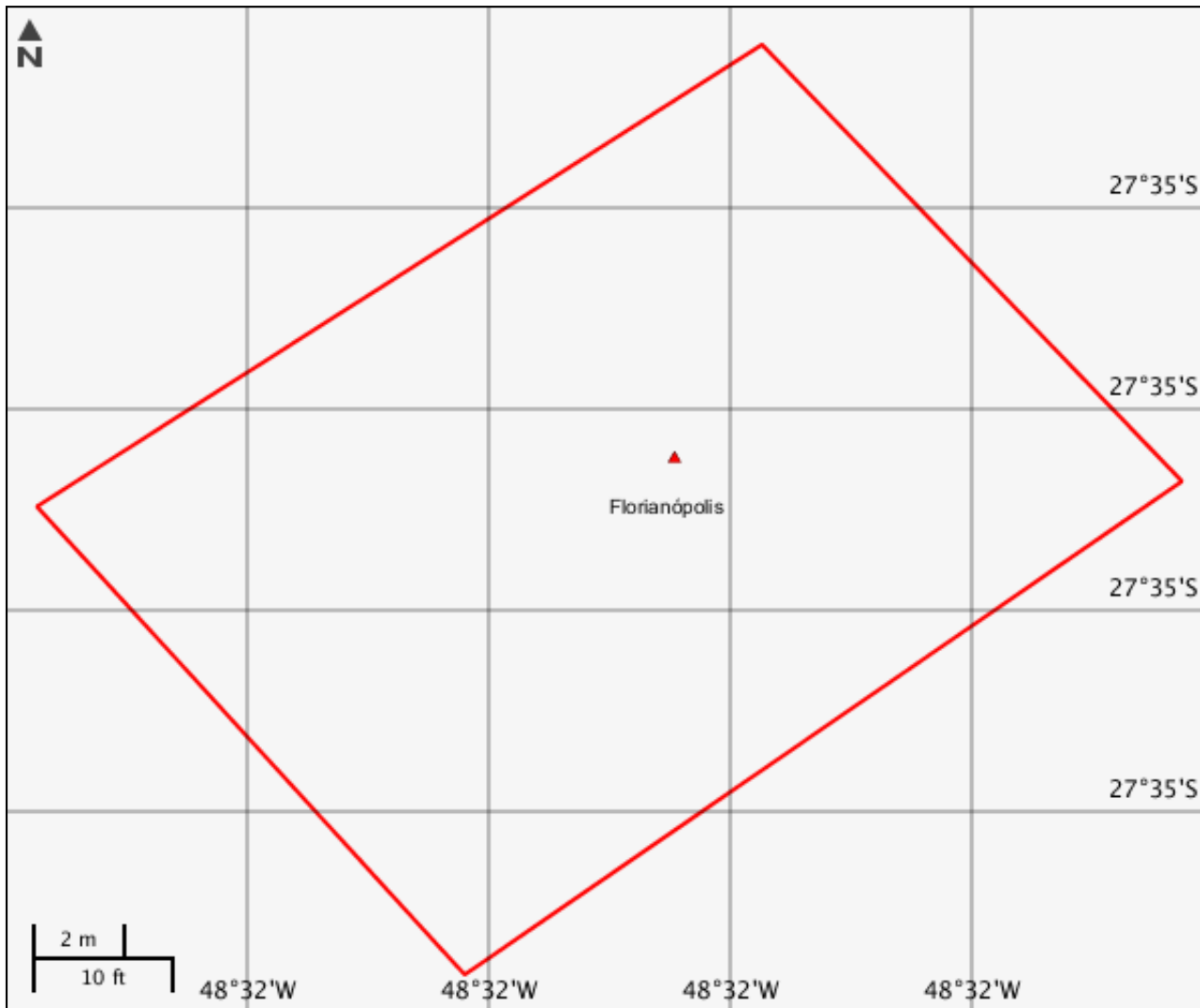
☒ Área de Estudo

☒ UC Desenhadas

Unidades de conservação

Nenhum alvo potencial foi declarado pelo empreendedor para esse tema.

Mapa Temático Amazônia legal



LEGENDA

- Amazônia legal
- Amazônia legal Potencialmente Afetados
- Fonte não Selada
- Área de Estudo

CARACTERIZAR ÁREA DE ESTUDO - QUESTIONÁRIO**Meio Biótico**

- Sim Não - Há previsão de supressão de vegetação nativa na área do empreendimento?
- Sim Não - Há previsão de supressão de vegetação primária ou secundária em estágio avançado de regeneração da Mata Atlântica?
- Sim Não - Há previsão de impacto ambiental (direto ou indireto) à unidades de conservação de proteção integral, nos termos da legislação vigente?
- Sim Não - Há previsão de impacto ambiental (direto ou indireto) à sítios de reprodução e descanso identificados nas rotas de aves migratórias; endemismo restrito e espécies ameaçadas de extinção reconhecidas oficialmente?
- Sim Não - Há previsão de impacto ambiental (direto ou indireto) à sítios de reprodução e descanso identificados nas rotas de aves migratórias; endemismo restrito e espécies ameaçadas de extinção reconhecidas oficialmente?
- Sim Não - Há previsão de supressão de vegetação primária ou secundária em estágio avançado de regeneração da Mata Atlântica?
- Sim Não - Há previsão de supressão de vegetação nativa na área do empreendimento?
- Sim Não - Há previsão de impacto ambiental (direto ou indireto) à unidades de conservação de proteção integral, nos termos da legislação vigente?

Meio Socioeconômico

- Sim Não - O empreendimento está contido em área urbana?
- Sim Não - Há previsão de impacto ambiental (direto ou indireto) à grupos quilombolas, nos termos da legislação vigente?
- Sim Não - Há previsão de impacto ambiental (direto ou indireto) à bens culturais acautelados, nos termos da legislação vigente?
- Sim Não - Há previsão de impacto socioambiental (direto ou indireto) nas atividades tradicionais, culturais, sociais, econômicas ou de lazer?
- Sim Não - Há previsão de remoção de população que implique na inviabilização da comunidade?
- Sim Não - O empreendimento está localizado em Município pertencentes às áreas de risco ou endêmicas para malária?
- Sim Não - Há previsão de impacto ambiental (direto ou indireto) à grupos indígenas, nos termos da legislação vigente?
- Sim Não - Há previsão de impacto ambiental (direto ou indireto) à bens culturais acautelados, nos termos da legislação vigente?
- Sim Não - Há previsão de impacto ambiental (direto ou indireto) à grupos indígenas, nos termos da legislação vigente?
- Sim Não - O empreendimento está contido em área urbana?
- Sim Não - O empreendimento está localizado em Município pertencentes às áreas de risco ou endêmicas para malária?
- Sim Não - Há previsão de remoção de população que implique na inviabilização da comunidade?
- Sim Não - Há previsão de impacto socioambiental (direto ou indireto) nas atividades tradicionais, culturais, sociais, econômicas ou de lazer?
- Sim Não - Há previsão de impacto ambiental (direto ou indireto) à grupos quilombolas, nos termos da legislação vigente?

Meio Físico

- Sim Não - Há registros de ocorrência de sismos na região do empreendimento?
- Sim Não - Há registros de dados meteorológicos e/ou da qualidade do ar na região do empreendimento?
- Sim Não - Há previsão de impacto ambiental (direto ou indireto) em cavidades naturais subterrâneas pela implantação do empreendimento e instalações associadas?
- Sim Não - Há registros de ocorrência de sismos na região do empreendimento?
- Sim Não - Há previsão de impacto ambiental (direto ou indireto) em cavidades naturais subterrâneas pela implantação do empreendimento e instalações associadas?
- Sim Não - Há registros de dados meteorológicos e/ou da qualidade do ar na região do empreendimento?

Outras Informações

- Sim Não - A instalação radiativa pertence aos grupos ou subgrupos 2 ou 3, conforme classificação da Norma CNEN 6.02?
- Sim Não - A instalação radiativa pertence aos grupos ou subgrupos 7, 7C ou 7D, conforme classificação da Norma CNEN 6.02?
- Sim Não - A instalação radiativa está em fase de descomissionamento?
- Sim Não - Há previsão de geração de resíduo ou rejeito radioativo decorrente da operação ou manutenção da fonte radioativa?
- Sim Não - Há previsão de geração de resíduo ou rejeito radioativo decorrente da instalação da fonte radioativa?
- Sim Não - Há previsão de geração de resíduo ou rejeito radioativo decorrente do descomissionamento da fonte radioativa?
- Sim Não - Há previsão de geração de resíduo ou rejeito NÃO radioativo decorrente da operação ou manutenção da fonte radioativa?
- Sim Não - Há previsão de geração de resíduo ou rejeito NÃO radioativo decorrente da instalação da fonte radioativa?
- Sim Não - Há previsão de geração de resíduo ou rejeito NÃO radioativo decorrente do descomissionamento da fonte radioativa?
- Sim Não - A Instalação Radioativa está em fase de regularização ambiental de atividades e/ou processos radioativos de Instalações Radiativa/Nuclear, nos termos da IN IBAMA n. 1, de 23/02/16?
- Sim Não - A instalação Radioativa contém estruturas enquadradas em mais de um procedimento de licenciamento? (Art.23, cap. IV, IN 1, de 23/02/16)
- Sim Não - A instalação radiativa pertence aos grupos 1 ou 8, conforme classificação da Norma CNEN 6.02?
- Sim Não - A instalação radiativa pertence aos grupos ou subgrupos 4, 5 ou 6, conforme classificação da Norma CNEN 6.02?

Este formulário de Solicitação de Licenciamento Ambiental (Ficha de Caracterização de Atividades - FCA) deve ser preenchido integralmente.

Todas as informações declaradas são de responsabilidade do empreendedor e empresa detentora da titularidade do empreendimento (CNPJ).

A omissão ou declaração falsa de informações impedirá a análise desta solicitação de licenciamento ambiental pelo IBAMA, sem prejuízo a outras penalidades previstas no Decreto-lei nº 2848/1940 (Código Penal) e Lei 9.605/1998 (Crimes Ambientais).

A Ficha de Caracterização de Atividades (FCA) é o documento eletrônico a ser preenchido para a Solicitação de Instauração de Processo de Licenciamento. A FCA não poderá ser editada após a confirmação de conclusão envio ao IBAMA.