



FICHA DE CARACTERIZAÇÃO DE ATIVIDADE - FCA

FCA nº : 144709/2018

Data do Protocolo da FCA : 18/01/2018

Nº Acompanhamento : 0015a60f5c757b52

DADOS DO INTERESSADO

Empreendedor: DNIT

CNPJ: 04.892.707/0001-00

Razão Social: DEPARTAMENTO NACIONAL DE INFRA-ESTRUTURA DE TRANSPORTES

Porte da Empresa: Entidade Pública

CARACTERIZAÇÃO DO PROJETO

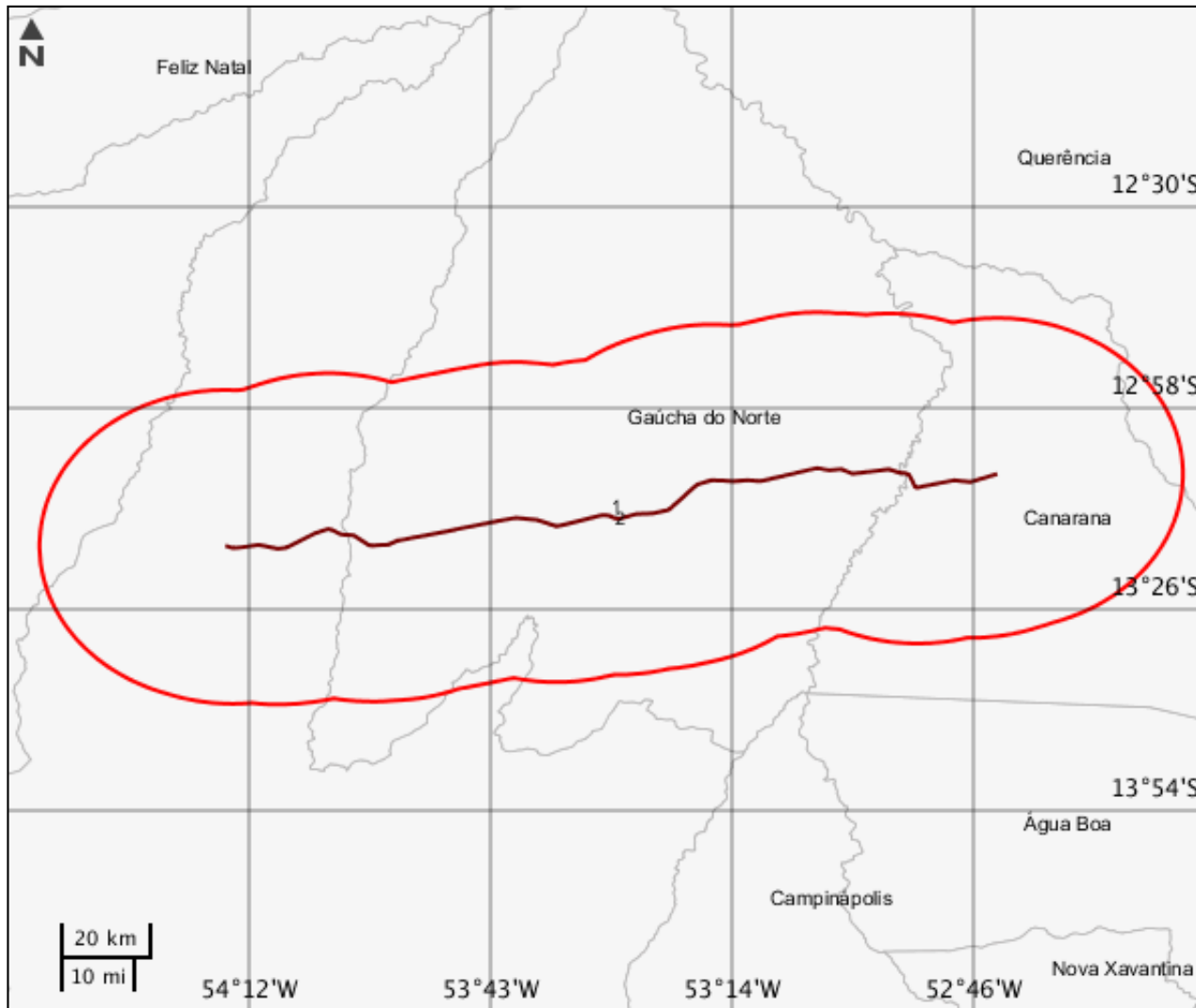
Setor: Transporte

Tipologia: Estruturas Rodoviárias




Nome do Empreendimento: BR-242/MT - Lotes 05 a 09

Descrição do Projeto (Atividade/Empreendimento): BR-242/MT - Lotes 05 a 09, em retificação à FCA nº 143839/2017 de 31/07/2017 e associada ao processo 02001.001991/2008-29, trecho: Entr. MT-129/324 (GAUCHA DO NORTE) com a MT-130 até o Entr. MT-243 (QUERÊNCIA), subtrecho: DOS LOTES DE 05 a 09 OU LOTES A (5, 6 e 7) e B (8 e 9), segmento: Km 390,8 - km 575,2 com aproximadamente 184,4 km - Lote A (88,6 Km), Lote B (95,8 Km) - medidas aproximadas.

LOCALIZAÇÃO DO EMPREENDIMENTO E DA ÁREA DE ESTUDO PROPOSTA



LEGENDA

-  Limite Municipal
-  Área de Estudo
-  Trecho Rodoviário

ELEMENTOS DO PROJETO

Área de Estudo

Estrutura 1

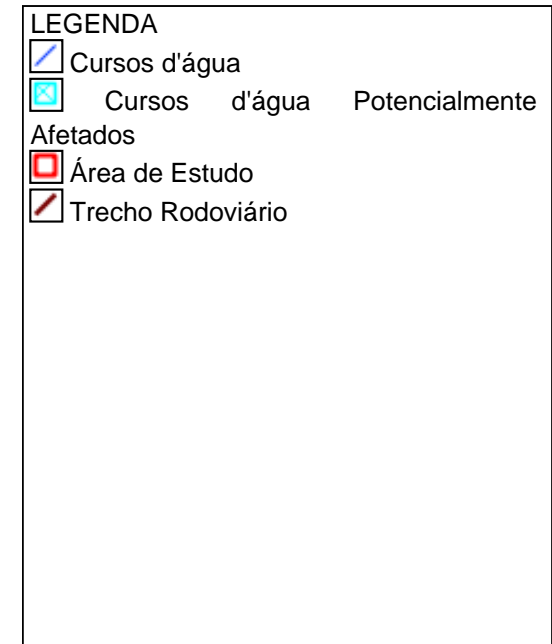
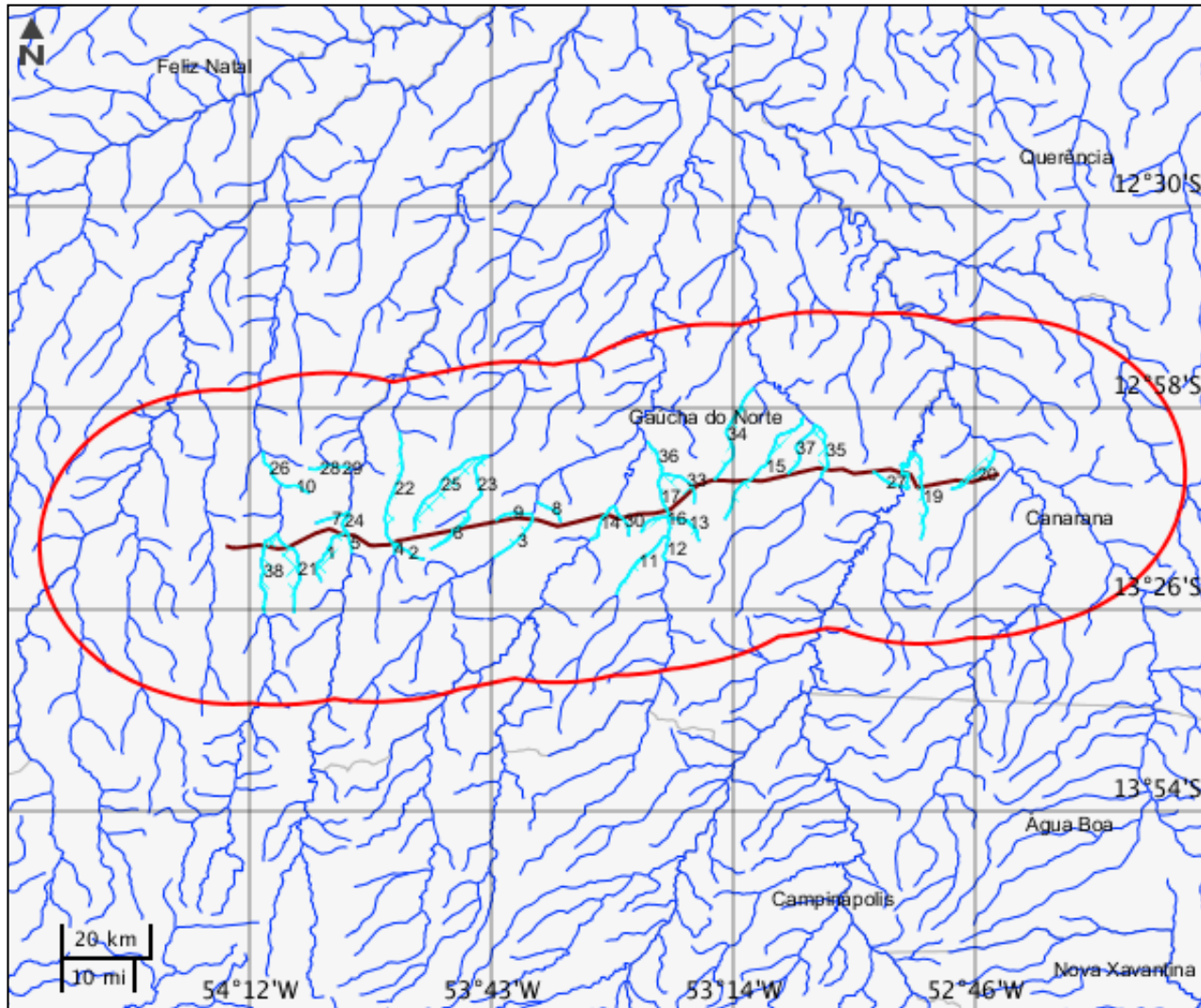
Trecho Rodoviário

Estrutura 2

Nome	Extensão (m)	Largura (m)	Km inicial
BR-242/MT Lotes de 05 a 09	184,4	12,2	390,8
Km final	Qtd. pista	Qtd. faixa rolagem	Jurisdição
575,2	1	2	Federal
Variante contorno?	Tipo divisão pista	Desc divisão	Nome Rodovia
Não	Não apresenta barreira/divisão		BR-242/MT
Cod. trecho rodoviário	Tipo intervenção	Situação	-
242BMT0580 a 0595	Implantação	Em projeto	-

CARACTERIZAR ÁREA DE ESTUDO - MAPAS TEMÁTICOS

Mapa Temático Cursos d'água




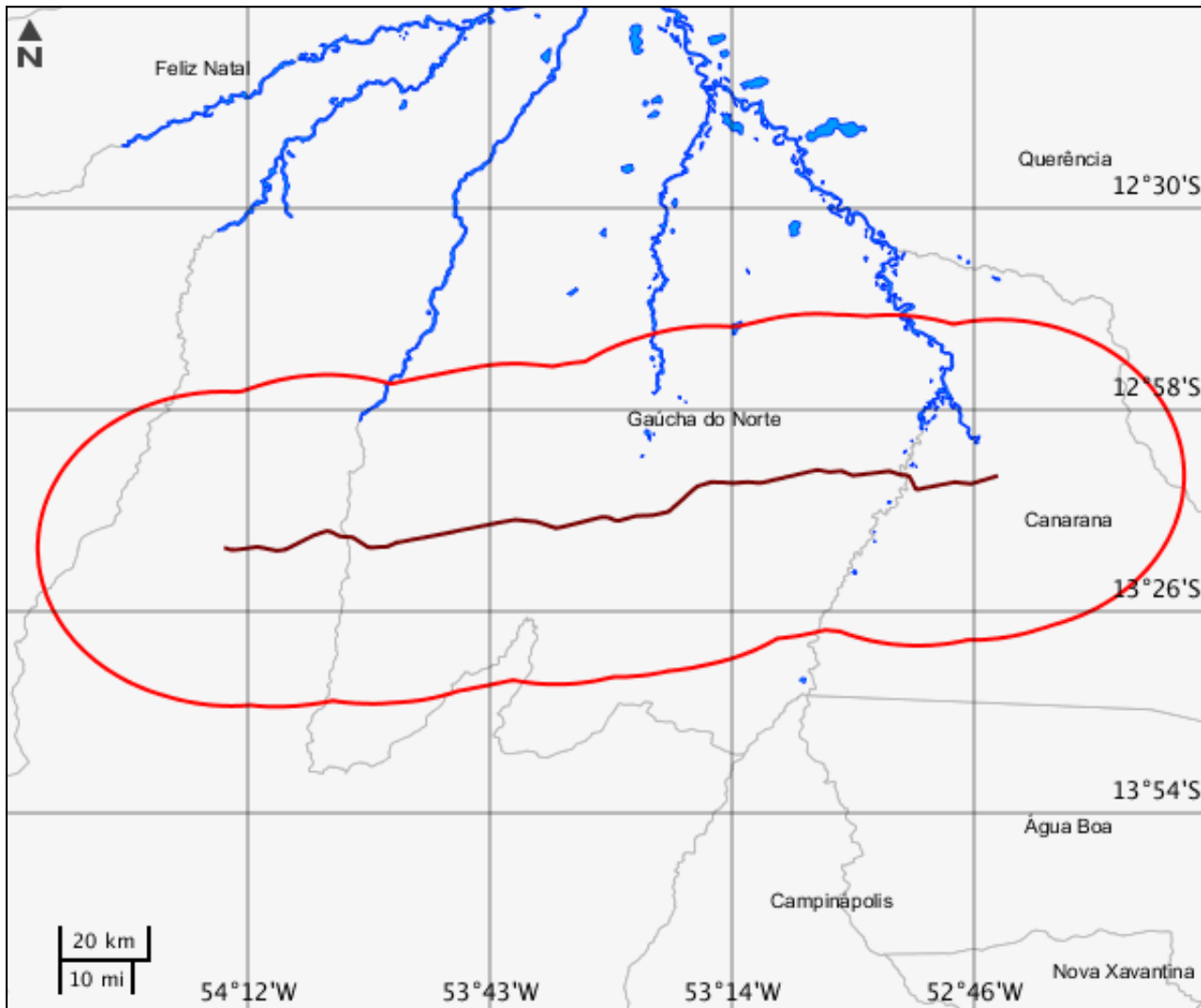
Cursos d'água

	Nome do corpo d'água	Nome completo	Tipo de corpo d'água
1	sem nome	sem nome	
2	sem nome	sem nome	
3	Kevuaieli	Ribeirão Kevuaieli	Ribeirão
4	Bacaeri	Ribeirão Bacaeri	Ribeirão
5	Tamitatoaba ou Batovi	Rio Tamitatoaba ou Batovi	Rio
6	sem nome	sem nome	
7	sem nome	sem nome	
8	sem nome	sem nome	
9	sem nome	sem nome	
10	sem nome	sem nome	
11	sem nome	sem nome	
12	Pacuneiro	Rio Pacuneiro	Rio
13	sem nome	sem nome	
14	Curisevo	Rio Curisevo	Rio
15	sem nome	sem nome	
16	Pacuneiro	Rio Pacuneiro	Rio
17	Pacuneiro	Rio Pacuneiro	Rio
18	Culuene	Rio Culuene	Rio
19	sem nome	sem nome	
20	sem nome	sem nome	
21	sem nome	sem nome	
22	Bacaeri	Ribeirão Bacaeri	Ribeirão
23	sem nome	sem nome	
24	Tamitatoaba ou Batovi	Rio Tamitatoaba ou Batovi	Rio
25	sem nome	sem nome	
26	Jatobá	Rio Jatobá	Rio
27	sem nome	sem nome	
28	sem nome	sem nome	
29	sem nome	sem nome	
30	sem nome	sem nome	
31	Pacuneiro	Rio Pacuneiro	Rio
32	sem nome	sem nome	
33	sem nome	sem nome	
34	sem nome	sem nome	
35	Mira-sol	Rio Mira-sol	Rio

Cursos d'água

	Nome do corpo d'água	Nome completo	Tipo de corpo d'água
36	Pacuneiro	Rio Pacuneiro	Rio
37	sem nome	sem nome	
38	Jatobá	Rio Jatobá	Rio

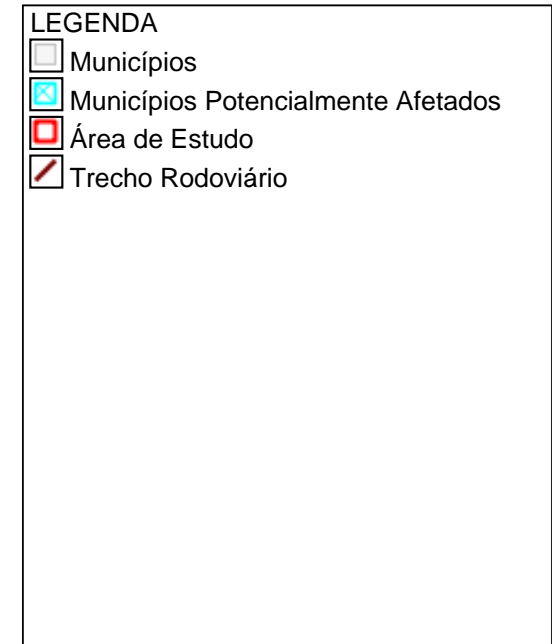
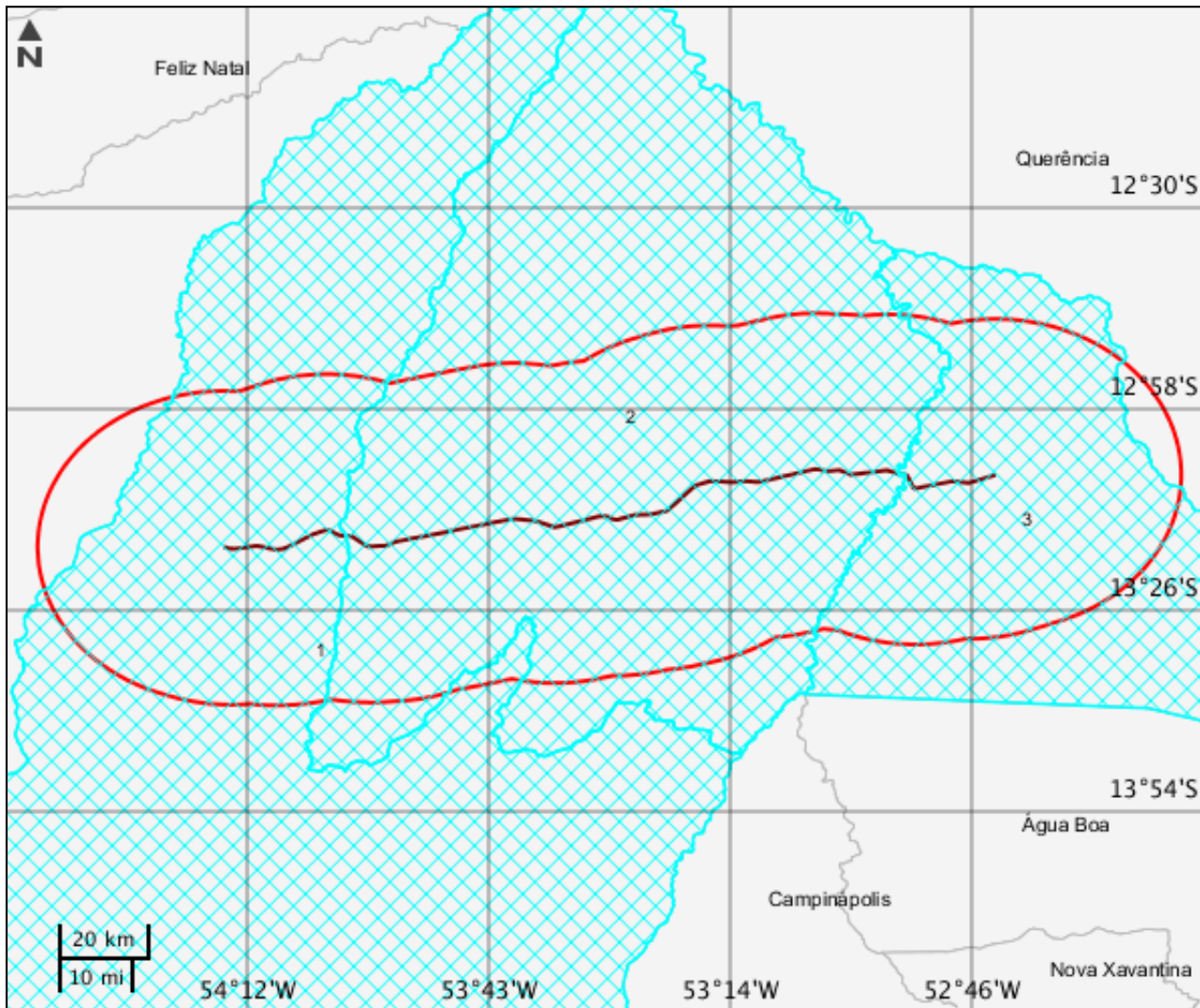
Mapa Temático Massa d'água



Massa d'água


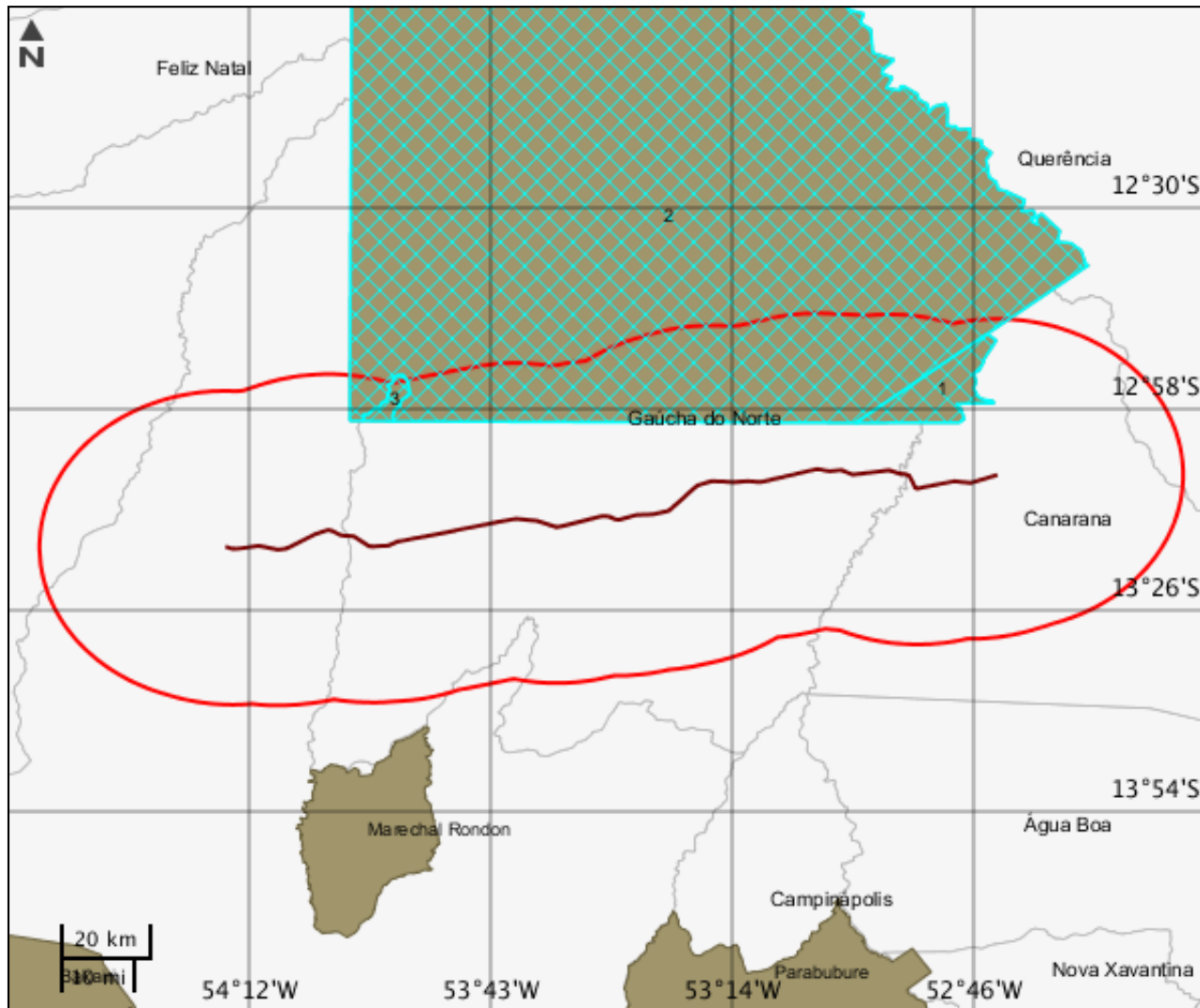
Nenhum alvo potencial foi declarado pelo empreendedor para esse tema.

Mapa Temático Municípios



Municípios			
	Código município	Nome	Sigla UF
1	5106307	Paranatinga	MT
2	5103858	Gaúcha do Norte	MT
3	5102702	Canarana	MT

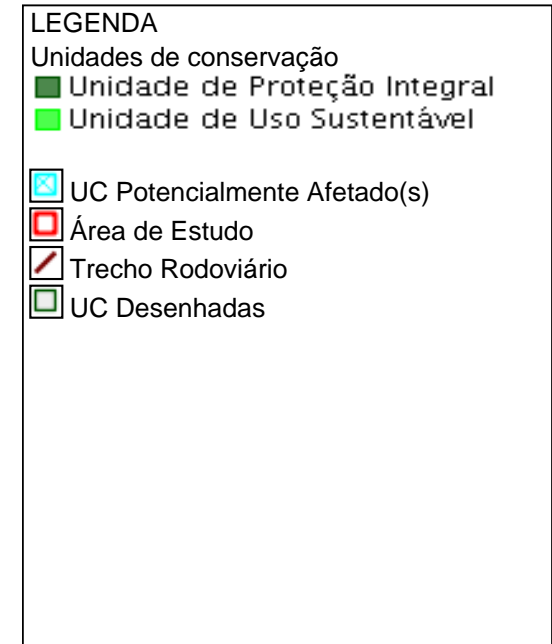
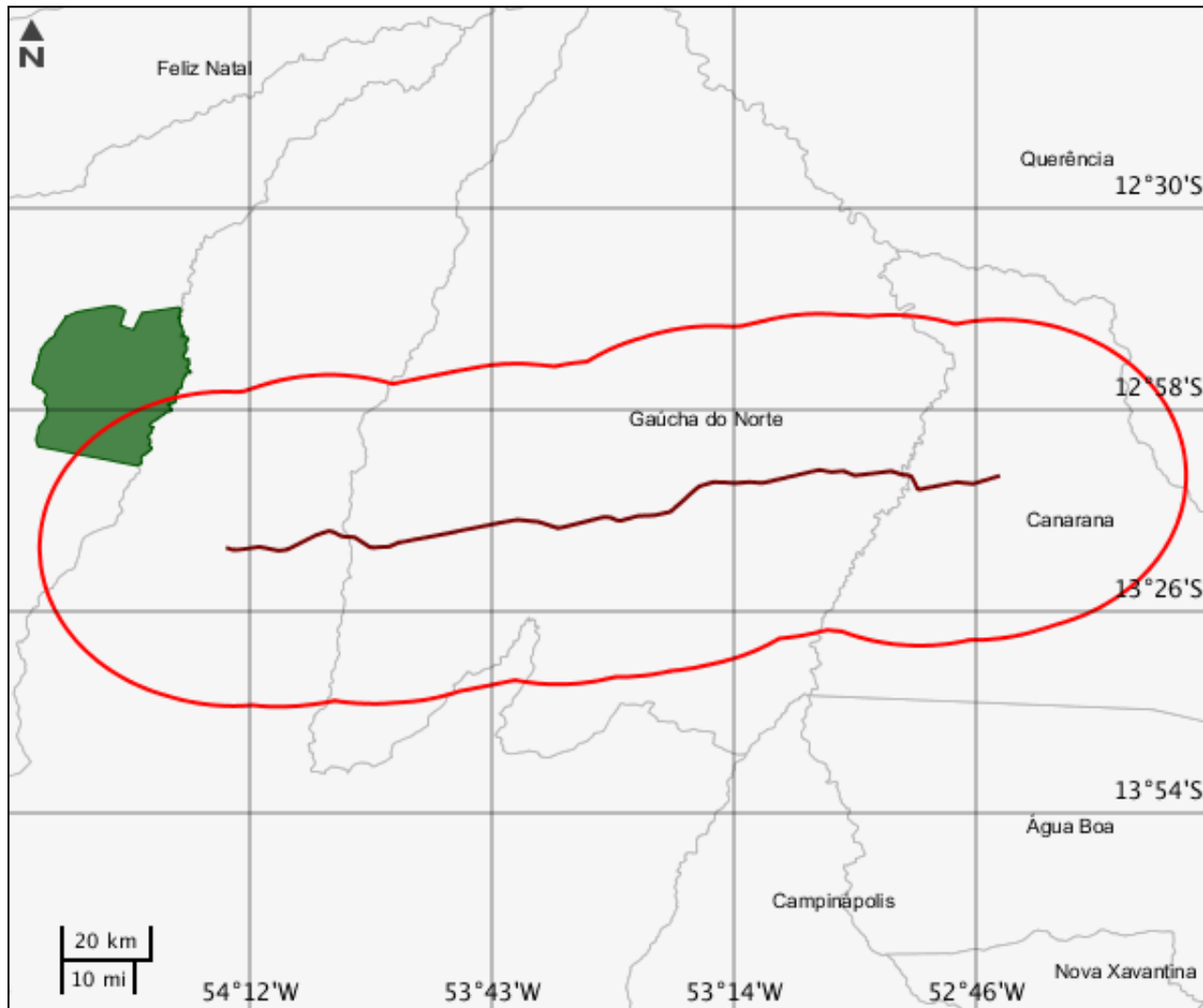
Mapa Temático Terras indígenas



Terras indígenas

	Área indígena	Terra Indígena	Tipo área indígena	Grupo étnico	População	Área	Situação espacial da área	Área em revisão	Observações
1	Pequizal do Naruvôtu	Pequizal do Naruvôtu	TI	Naravute	0	27980	Principal	0	sem observação
2	Parque do Xingu	Parque do Xingu	TI	Mentuktire, Suyá	3110	2642000	Principal	0	sem observação
3	Batovi	Batovi	TI	Waurá	236	5158.98	Principal	0	sem observação

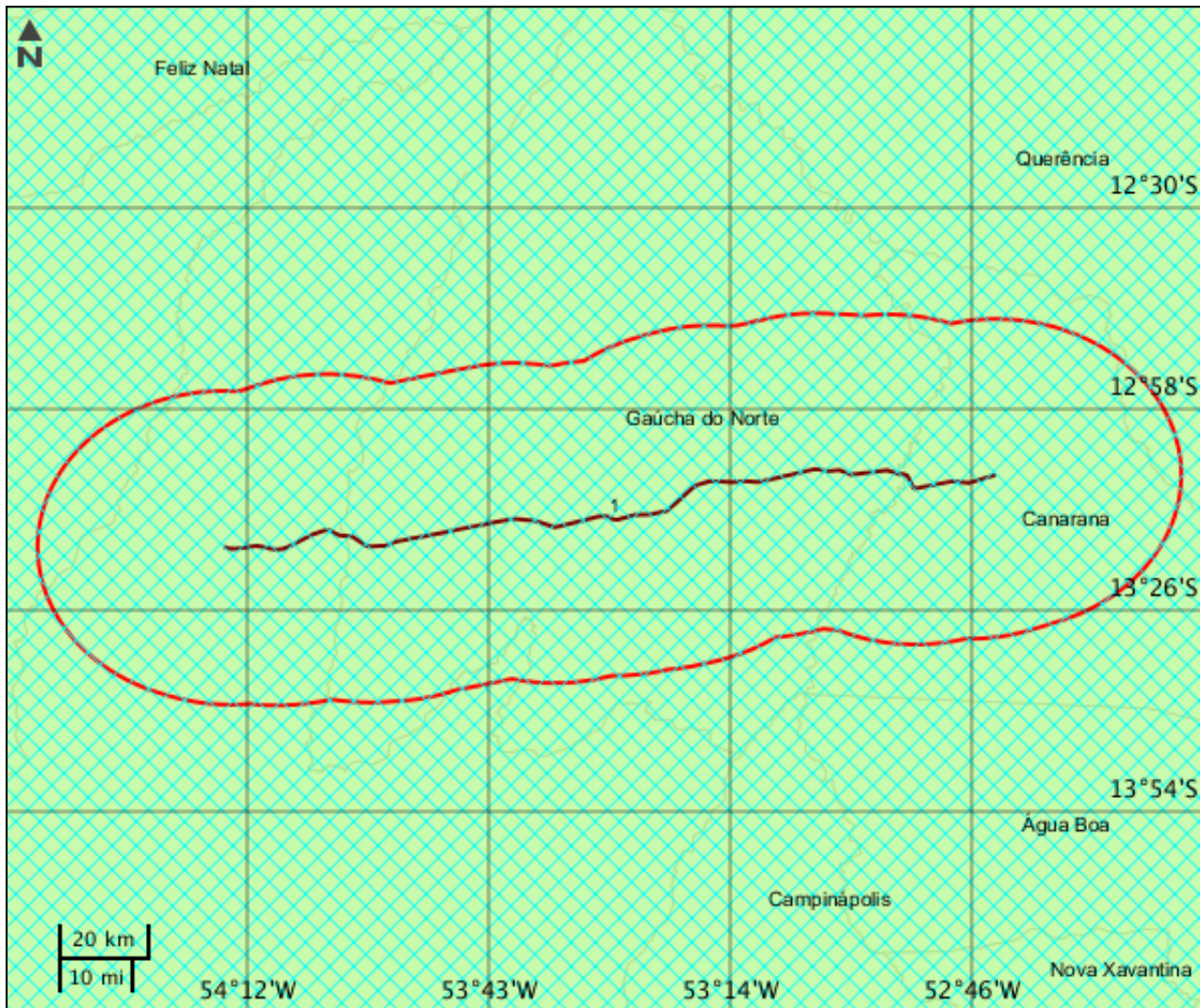
Mapa Temático Unidades de conservação



Unidades de conservação

Nenhum alvo potencial foi declarado pelo empreendedor para esse tema.

Mapa Temático Amazônia legal



LEGENDA

- Amazônia legal
- Amazônia legal Potencialmente Afetados
- Área de Estudo
- Trecho Rodoviário

CARACTERIZAR ÁREA DE ESTUDO - QUESTIONÁRIO**Meio Biótico**

- Sim Não - O projeto implica supressão de vegetação primária ou vegetação secundária em estágio avançado de regeneração do Bioma Mata Atlântica?
- Sim Não - O projeto é localizado ou desenvolvido (total ou parcialmente) em Unidade de Conservação instituída pela União? (exceto em Áreas de Proteção Ambiental - APA, conforme Lei Complementar nº 140/2011)
- Sim Não - O projeto afeta Unidade de Conservação - UC ou sua Zona de Amortecimento - ZA (municipal, estadual ou federal)? Inexistindo ZA, deverá ser considerada a faixa de 3 mil metros a partir do limite da UC, exceto APA e RPPN

Meio Socioeconômico

- Sim Não - Há previsão de impacto (direto ou indireto) em centro histórico tombado?
- Sim Não - Há previsão de impacto (direto ou indireto) em Terras Indígenas, nos termos da legislação vigente?
- Sim Não - Há previsão de impacto (direto ou indireto) em Terras Quilombolas, nos termos da legislação vigente?
- Sim Não - Há previsão de impacto ambiental (direto ou indireto) em bens culturais acautelados em âmbito Federal, nos termos da legislação vigente?
- Sim Não - Há previsão de impacto (direto ou indireto) em área urbana?
- Sim Não - Há previsão de impacto (direto ou indireto) em centro histórico urbano?
- Sim Não - O projeto implica remoção da população?

Meio Físico

- Sim Não - Há previsão de impacto (direto ou indireto) em meio aquático?
- Sim Não - Há previsão de impacto (direto ou indireto) em Cavidades Naturais Subterrâneas?

Outras Informações

- Sim Não - O empreendimento se encontra total ou parcialmente localizado dentro da Amazônia Legal?
- Sim Não - O empreendimento se encontra parcialmente implantado, em leito natural?
- Sim Não - A malha rodoviária à qual se insere o presente empreendimento, encontra-se com processo de licenciamento aberto (ordinário ou de regularização) no Ibama ou outro órgão de meio ambiente?
- Sim Não - Este é um empreendimento de caráter militar? (Leis Complementares nº 097/1999 e nº 140/2011)
- Sim Não - O projeto será desenvolvido dentro da faixa de domínio preexistente?

Este formulário de Solicitação de Licenciamento Ambiental (Ficha de Caracterização de Atividades - FCA) deve ser preenchido integralmente.

Todas as informações declaradas são de responsabilidade do empreendedor e empresa detentora da titularidade do empreendimento (CNPJ).

A omissão ou declaração falsa de informações impedirá a análise desta solicitação de licenciamento ambiental pelo IBAMA, sem prejuízo a outras penalidades previstas no Decreto-lei nº 2848/1940 (Código Penal) e Lei 9.605/1998 (Crimes Ambientais).

A Ficha de Caracterização de Atividades (FCA) é o documento eletrônico a ser preenchido para a Solicitação de Instauração de Processo de Licenciamento. A FCA não poderá ser editada após a confirmação de conclusão envio ao IBAMA.