



## FICHA DE CARACTERIZAÇÃO DE ATIVIDADE - FCA

FCA nº : 144700/2018

Data do Protocolo da FCA : 17/01/2018

Nº Acompanhamento : 0015a5fa6d444764

### DADOS DO INTERESSADO

**Empreendedor:** PREFEITURA DE SANTOS

**CNPJ:** 58.200.015/0001-83

**Razão Social:** PREFEITURA MUNICIPAL DE SANTOS ESTANCIA BALNEÁRIA

**Porte da Empresa:** Entidade Pública

### CARACTERIZAÇÃO DO PROJETO

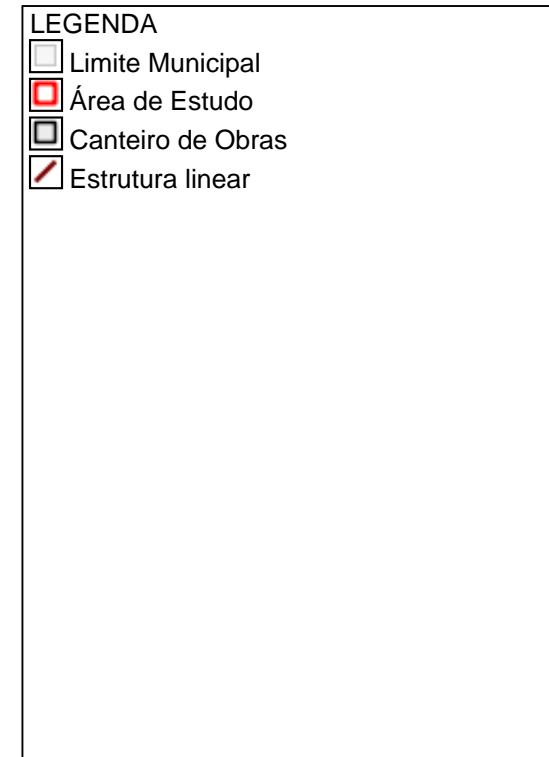
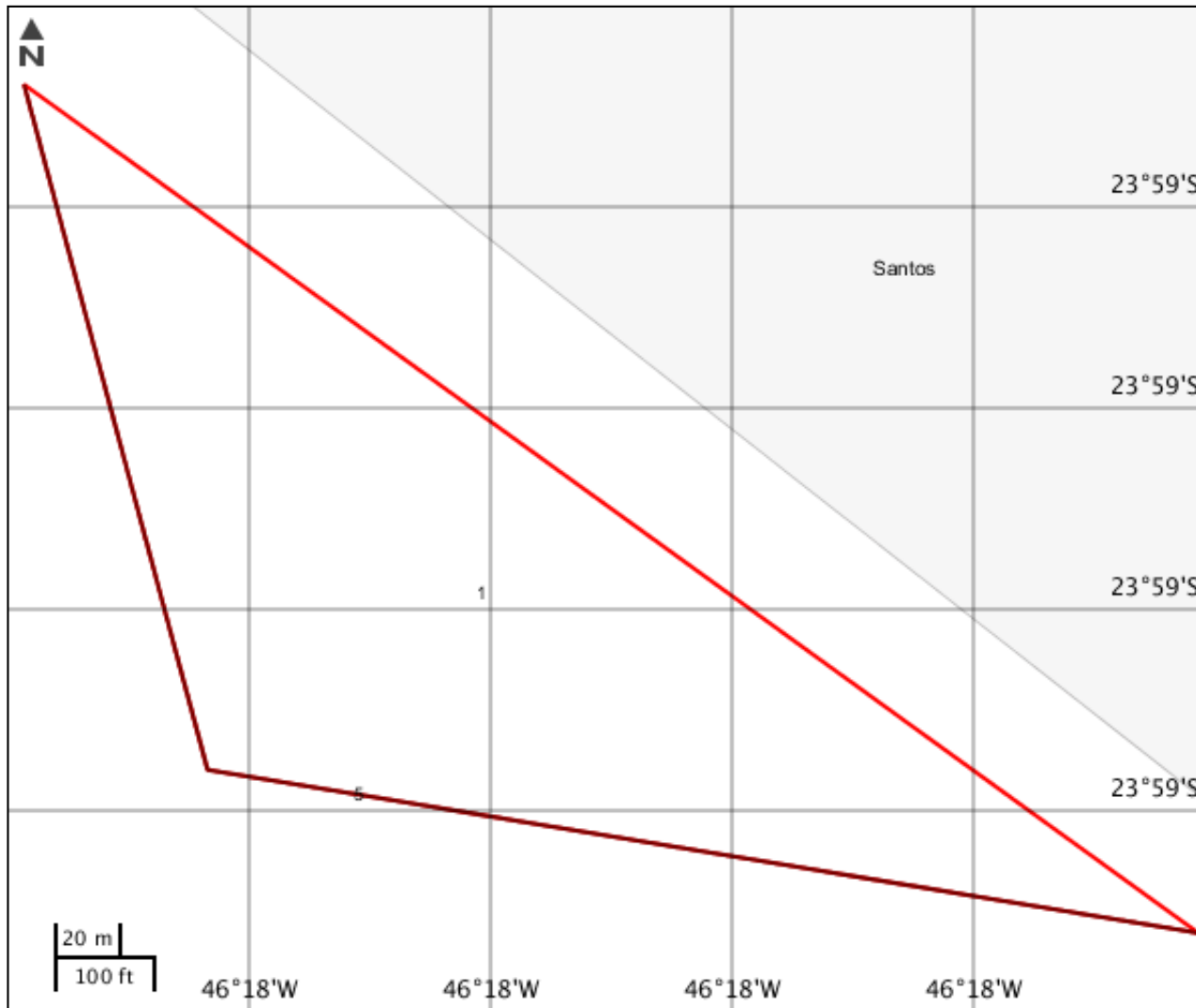
**Setor:** Outras

**Tipologia:** Outras

**Nome do Empreendimento:** PROJETO PILOTO PARA MONITORAMENTO E MITIGAÇÃO DOS EFEITOS EROSIVOS DA PONTA DA PRAIA

**Descrição do Projeto (Atividade/Empreendimento):** IMPLANTAÇÃO DE GEOTUBOS SUBMERSOS PREENCHIDOS COM SEDIMENTOS DA PRÓPRIA PRAIA, COM FUNÇÃO DE QUEBRAMAR, PARA MINIMIZAÇÃO DA EROÇÃO PRAIAL E OS EFEITOS DE RESSACA.

### LOCALIZAÇÃO DO EMPREENDIMENTO E DA ÁREA DE ESTUDO PROPOSTA



**ELEMENTOS DO PROJETO****Área de Estudo****Estrutura 1****Canteiro de Obras****Estrutura 2**

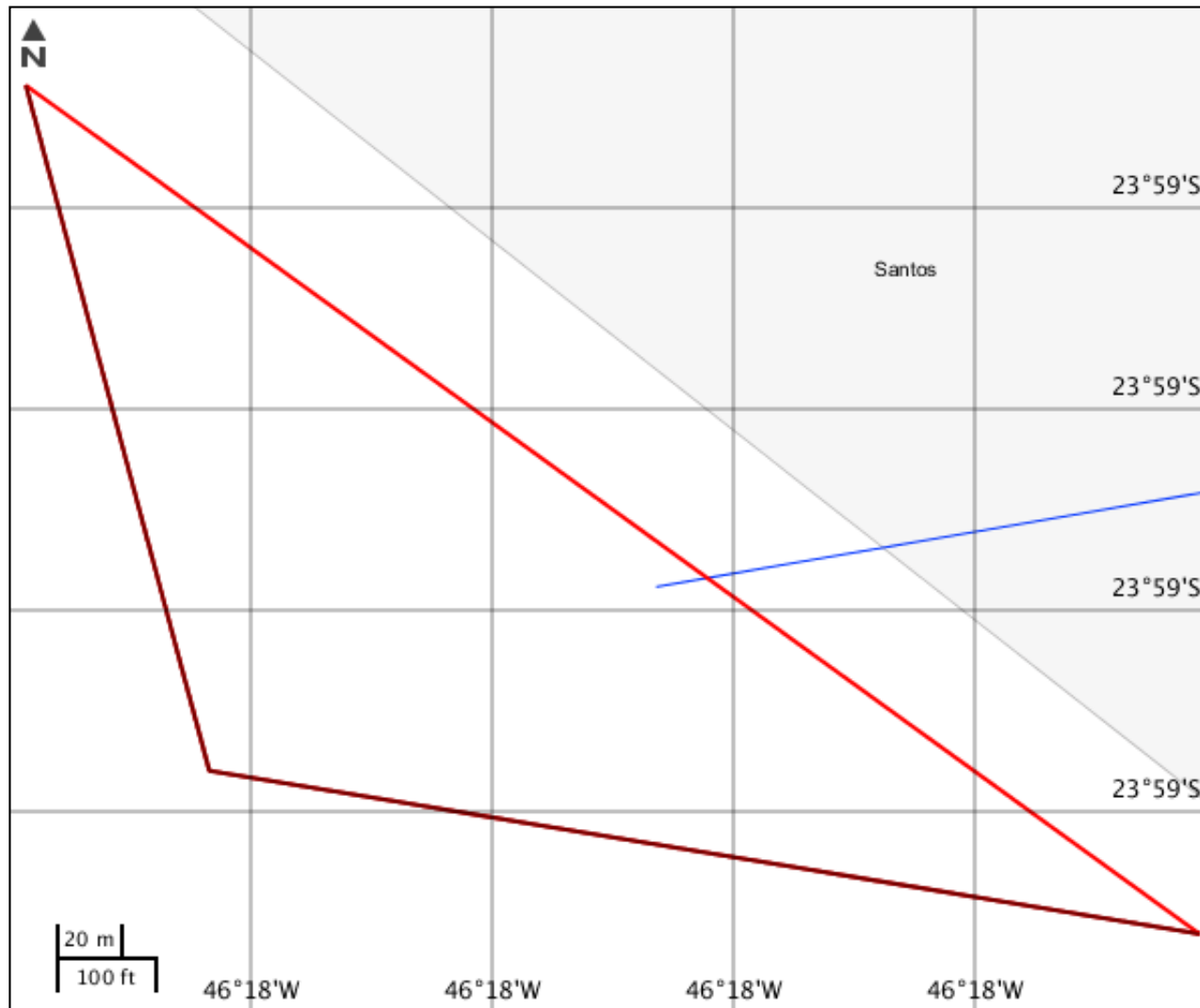
<b>Nome</b>	<b>Área (m<sup>2</sup>)</b>	<b>Descrição</b>	<b>Tipo intervenção</b>
CANTEIRO DE OBRAS	23880		
<b>Situação</b>	-	-	-
	-	-	-

**Estrutura linear****Estrutura 5**






<b>Nome</b>	<b>Descrição</b>	<b>Extensão (m)</b>	<b>Tipo intervenção</b>
LINHA DE GEOTUBOS	ALINHAMENTO DOS GEOTUBOS	515	Implantação
<b>Situação</b>	-	-	-
Em projeto	-	-	-

**CARACTERIZAR ÁREA DE ESTUDO - MAPAS TEMÁTICOS**

**Mapa Temático Cursos d'água**



**LEGENDA**

-  Cursos d'água
-  Cursos d'água Potencialmente Afetados
-  Área de Estudo
-  Canteiro de Obras
-  Estrutura linear

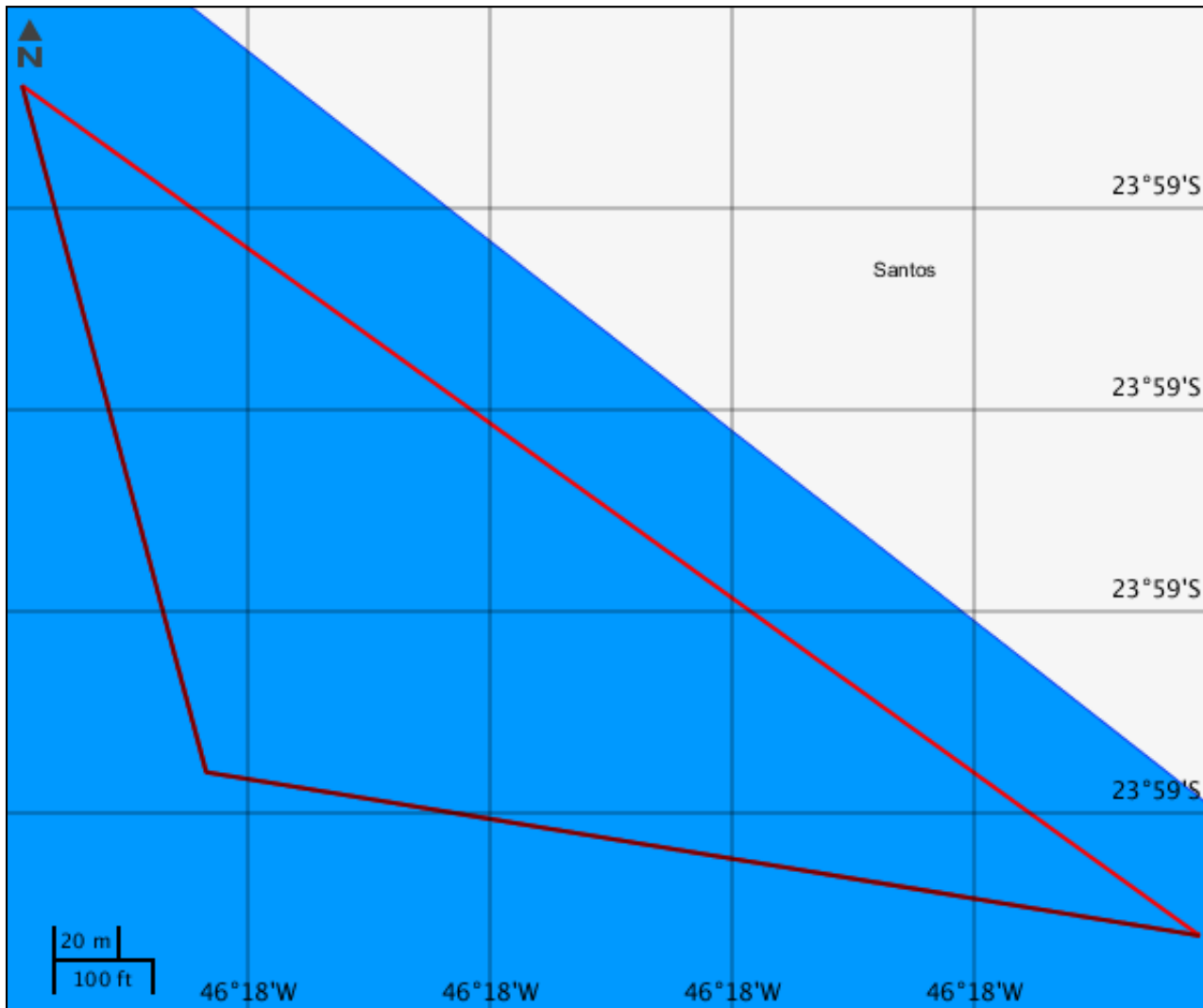
---

**Cursos d'água**

---

Nenhum alvo potencial foi declarado pelo empreendedor para esse tema.

Mapa Temático Massa d'água



LEGENDA

- Massa d'água
- Massa d'água Potencialmente Afetados
- Área de Estudo
- Canteiro de Obras
- Estrutura linear

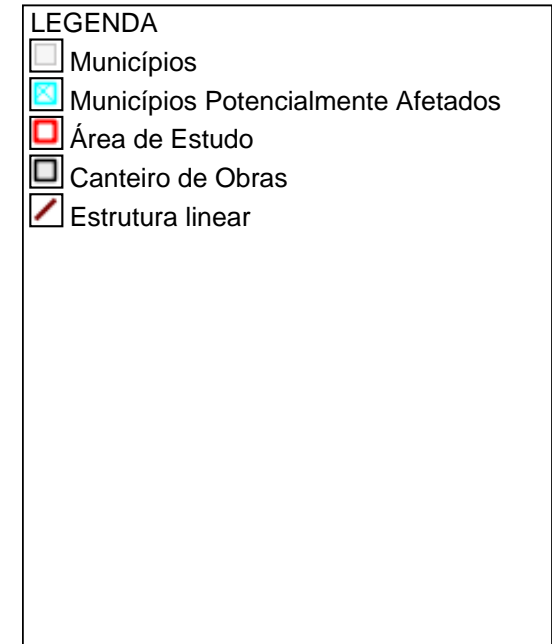
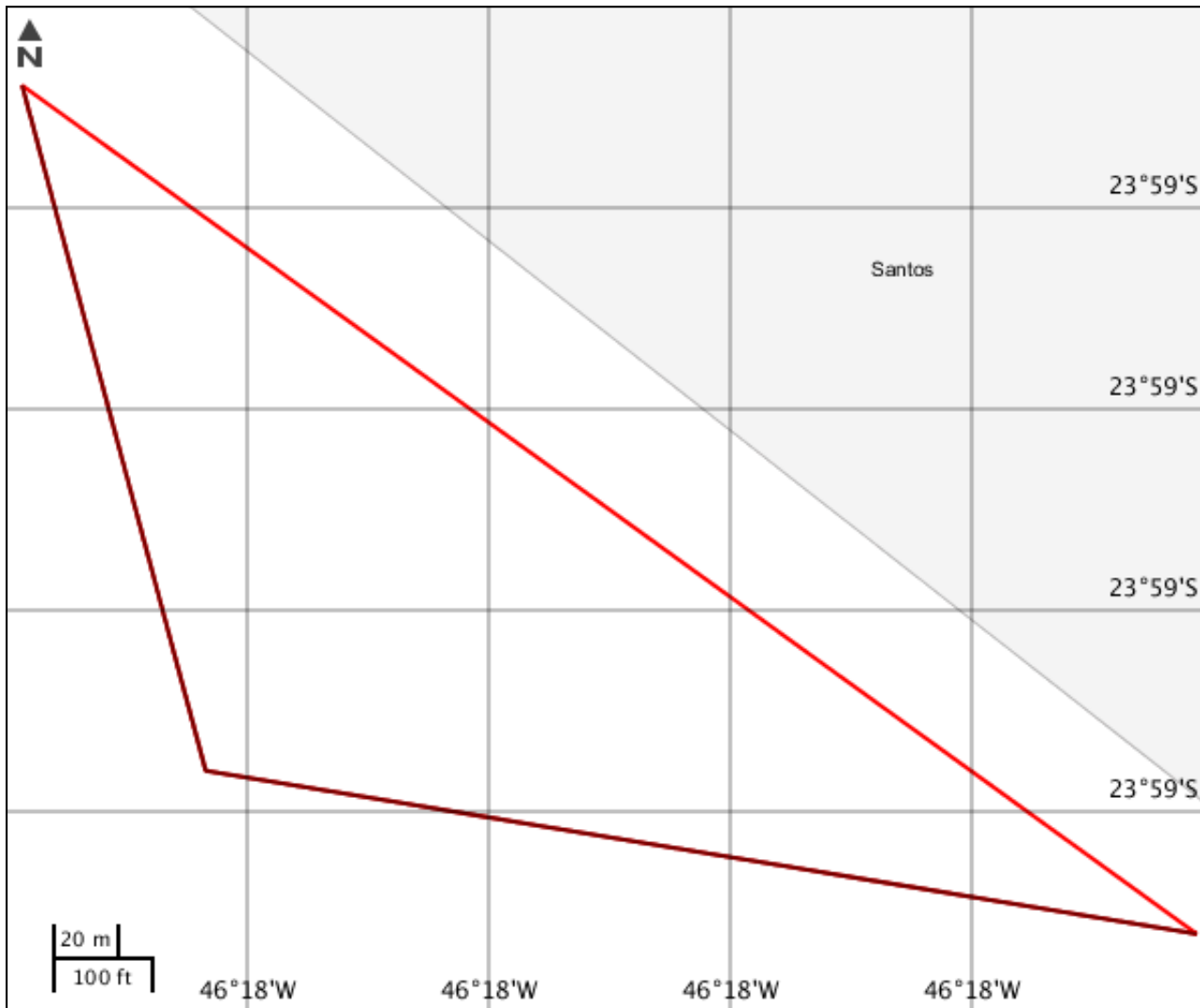
---

**Massa d'água**

---

Nenhum alvo potencial foi declarado pelo empreendedor para esse tema.

Mapa Temático Municípios





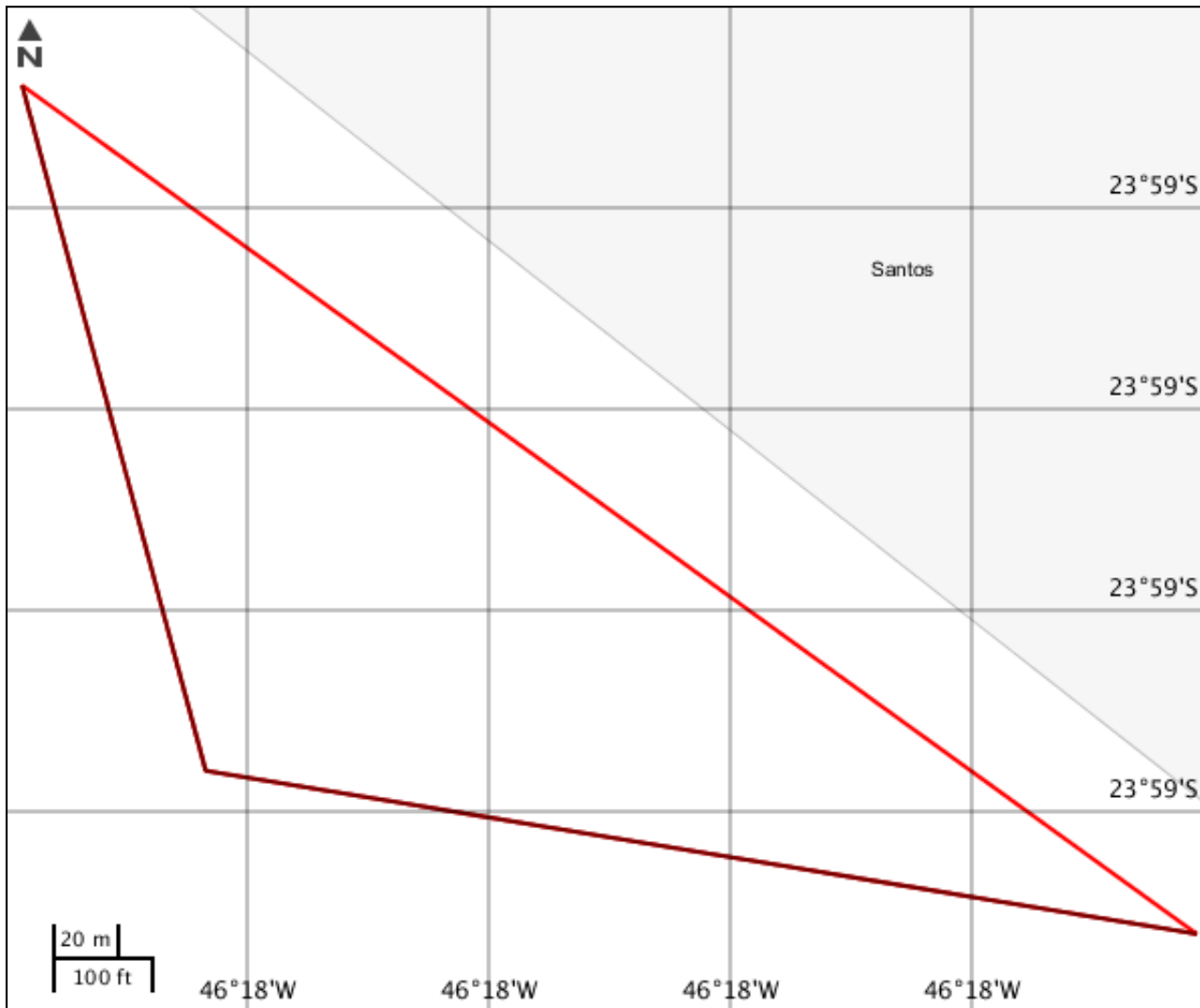
---

**Municípios**






---

Nenhum alvo potencial foi declarado pelo empreendedor para esse tema.

Mapa Temático Terras indígenas



**LEGENDA**

-  Terras indígenas
-  Terras indígenas Potencialmente Afetados
-  Área de Estudo
-  Canteiro de Obras
-  Estrutura linear

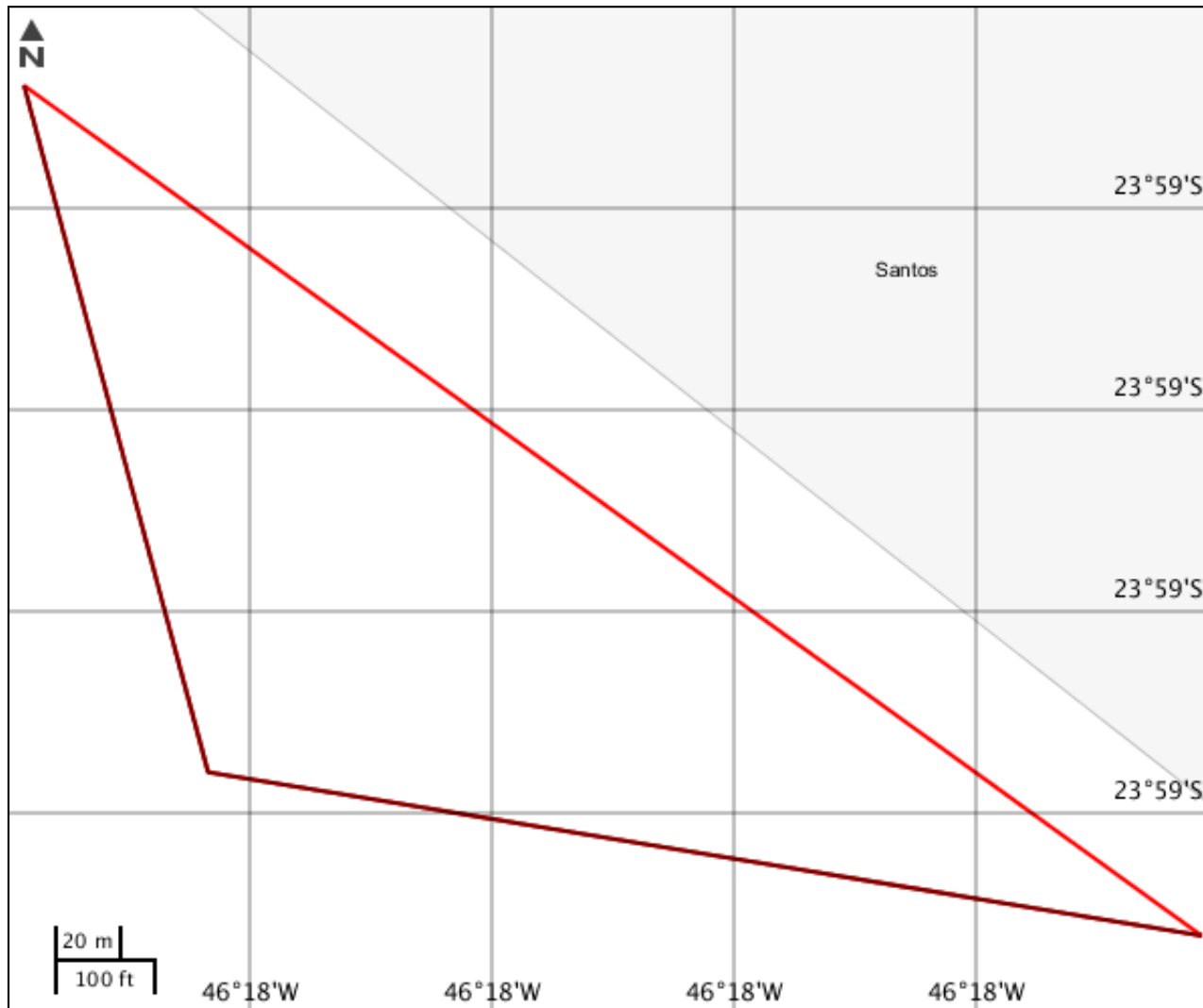
---

**Terras indígenas**

---

Nenhum alvo potencial foi declarado pelo empreendedor para esse tema.

Mapa Temático Unidades de conservação



**LEGENDA**

Unidades de conservação

- Unidade de Proteção Integral
- Unidade de Uso Sustentável

  UC Potencialmente Afetado(s)  
  Área de Estudo  
  Canteiro de Obras  
  Estrutura linear  
  UC Desenhadas

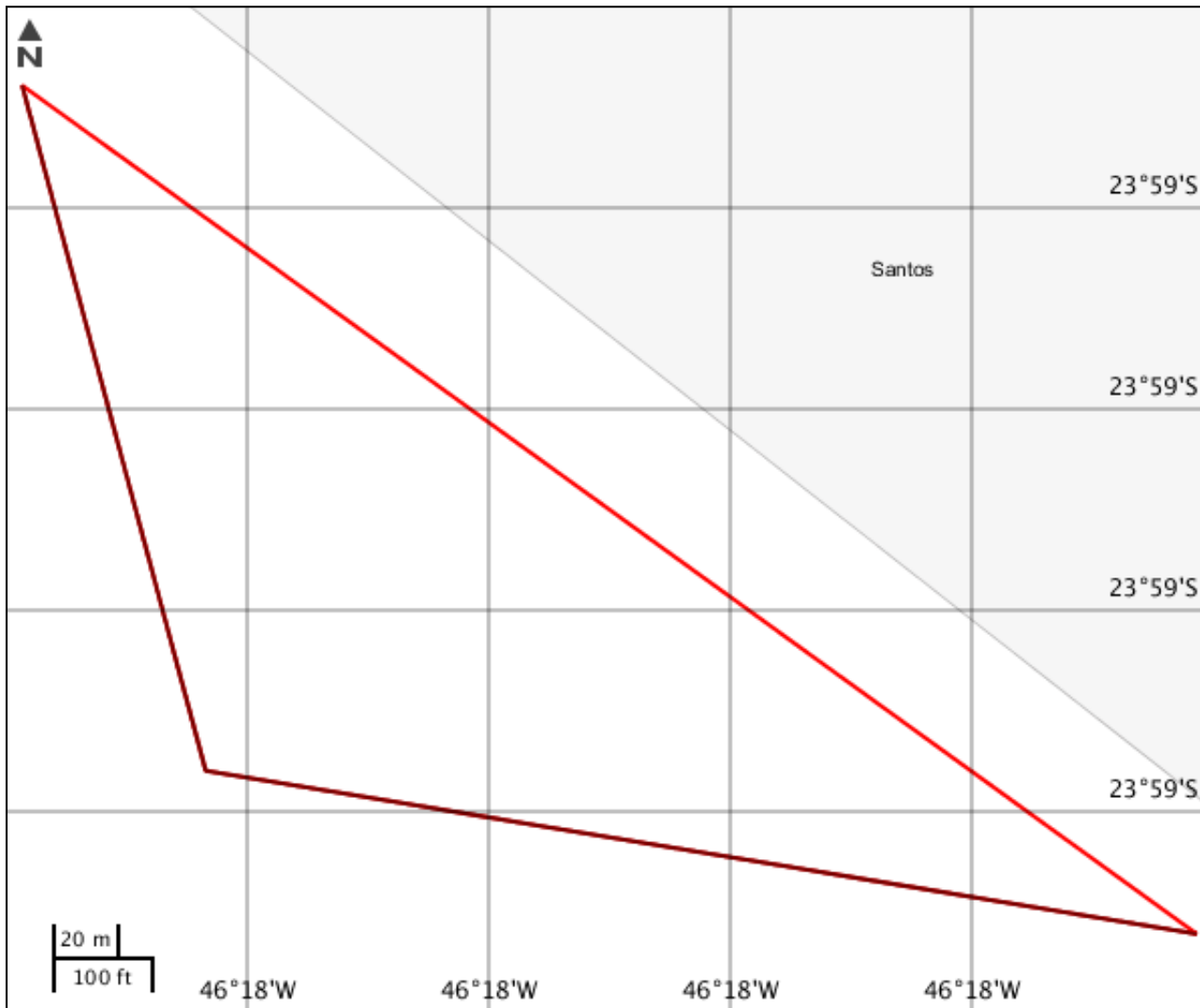
---

**Unidades de conservação**

---

Nenhum alvo potencial foi declarado pelo empreendedor para esse tema.

Mapa Temático Amazônia legal



**LEGENDA**

- Amazônia legal
- + Amazônia legal Potencialmente Afetados
- Área de Estudo
- Canteiro de Obras
- Estrutura linear



**CARACTERIZAR ÁREA DE ESTUDO - QUESTIONÁRIO****Meio Biótico**

- Sim  Não - Há previsão de impacto ambiental (direto ou indireto) à unidades de conservação de proteção integral, nos termos da legislação vigente?
- Sim  Não - Há previsão de impacto ambiental (direto ou indireto) à sítios de reprodução e descanso identificados nas rotas de aves migratórias; endemismo restrito e espécies ameaçadas de extinção reconhecidas oficialmente?
- Sim  Não - Há previsão de supressão de vegetação nativa na área do empreendimento?
- Sim  Não - Há previsão de supressão de vegetação primária ou secundária em estágio avançado de regeneração da Mata Atlântica?

**Meio Socioeconômico**

- Sim  Não - Há previsão de impacto (direto ou indireto) em Terras Indígenas, nos termos da legislação vigente?
- Sim  Não - Há previsão de impacto (direto ou indireto) em Terras Quilombolas, nos termos da legislação vigente?
- Sim  Não - Há previsão de impacto ambiental (direto ou indireto) em bens culturais acautelados em âmbito Federal, nos termos da legislação vigente?
- Sim  Não - O empreendimento está localizado em Município pertencentes às áreas de risco ou endêmicas para malária?
- Sim  Não - Há previsão de remoção de população que implique na inviabilização da comunidade?
- Sim  Não - Há previsão de impacto socioambiental (direto ou indireto) nas atividades tradicionais, culturais, sociais, econômicas ou de lazer?
- Sim  Não - Há previsão de impacto (direto ou indireto) em área urbana?
- Sim  Não - Há previsão de impacto (direto ou indireto) em centro histórico urbano?
- Sim  Não - Há previsão de impacto (direto ou indireto) em centro histórico tombado?

**Meio Físico**

- Sim  Não - Há previsão de impacto (direto ou indireto) em meio aquático?
- Sim  Não - Há previsão de impacto (direto ou indireto) em Cavidades Naturais Subterrâneas?
- Sim  Não - Há registros de ocorrência de sismos na região do empreendimento?
- Sim  Não - Há registros de dados meteorológicos e/ou da qualidade do ar na região do empreendimento?





Este formulário de Solicitação de Licenciamento Ambiental (Ficha de Caracterização de Atividades - FCA) deve ser preenchido integralmente.

Todas as informações declaradas são de responsabilidade do empreendedor e empresa detentora da titularidade do empreendimento (CNPJ).

A omissão ou declaração falsa de informações impedirá a análise desta solicitação de licenciamento ambiental pelo IBAMA, sem prejuízo a outras penalidades previstas no Decreto-lei nº 2848/1940 (Código Penal) e Lei 9.605/1998 (Crimes Ambientais).

A Ficha de Caracterização de Atividades (FCA) é o documento eletrônico a ser preenchido para a Solicitação de Instauração de Processo de Licenciamento. A FCA não poderá ser editada após a confirmação de conclusão envio ao IBAMA.