



FICHA DE CARACTERIZAÇÃO DE ATIVIDADE - FCA

FCA nº : 144685/2018

Data do Protocolo da FCA : 27/01/2018

Nº Acompanhamento : 0015a6cd3f79f207

DADOS DO INTERESSADO

Empreendedor: HEINEKEN BRASIL

CNPJ: 50.221.019/0057-90

Razão Social: HNK BR INDUSTRIA DE BEBIDAS LTDA

Porte da Empresa: Porte Grande

CARACTERIZAÇÃO DO PROJETO

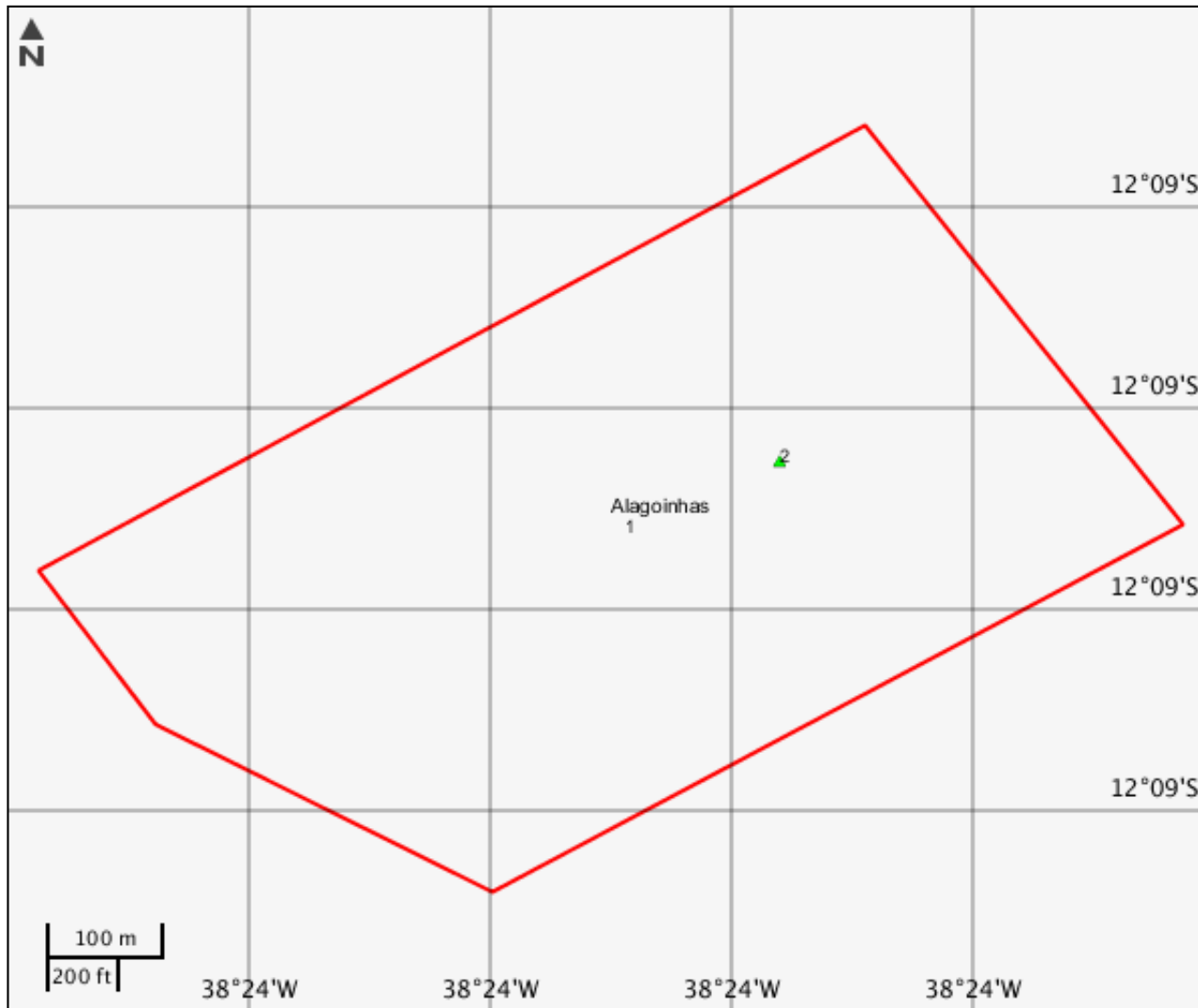
Setor: Nuclear/Radiativa

Tipologia: Instalação Nuclear/Radiativa

Nome do Empreendimento: HNK BR INDÚSTRIAS DE BEBIDAS - Alagoinhas

Descrição do Projeto (Atividade/Empreendimento): Indústria voltada à produção de bebidas cuja unidade está localizada em Alagoinhas - BA. Sua Instalação Radiativa está licenciada pela CNEN sob a matrícula 16.374 para utilização de fonte ionizante e ofício 7255/2017- CGMI/CNEN, com validade até 30/07/2019, para utilização de fonte ionizante na área de medidores nucleares. Em função da proximidade das fontes radioativas, sob o ponto de vista de coordenadas geográficas, foi utilizado apenas um elemento Fonte_Selada. A instalação utiliza 15 fontes seladas de Am-241 com atividade de 45 mCi cada e uma de Ni-63 com atividade de 15 mCi, conforme descrito no Plano de Proteção Radiológica, que são utilizadas nos medidores nucleares para controle de nível (Inspetor) no controle do processo de produção. A opção por este método de controle justificou-se por ser o mesmo consagrado mundialmente devido a sua eficiência e segurança operacional.

LOCALIZAÇÃO DO EMPREENDIMENTO E DA ÁREA DE ESTUDO PROPOSTA



ELEMENTOS DO PROJETO**Área de Estudo**

Estrutura 1

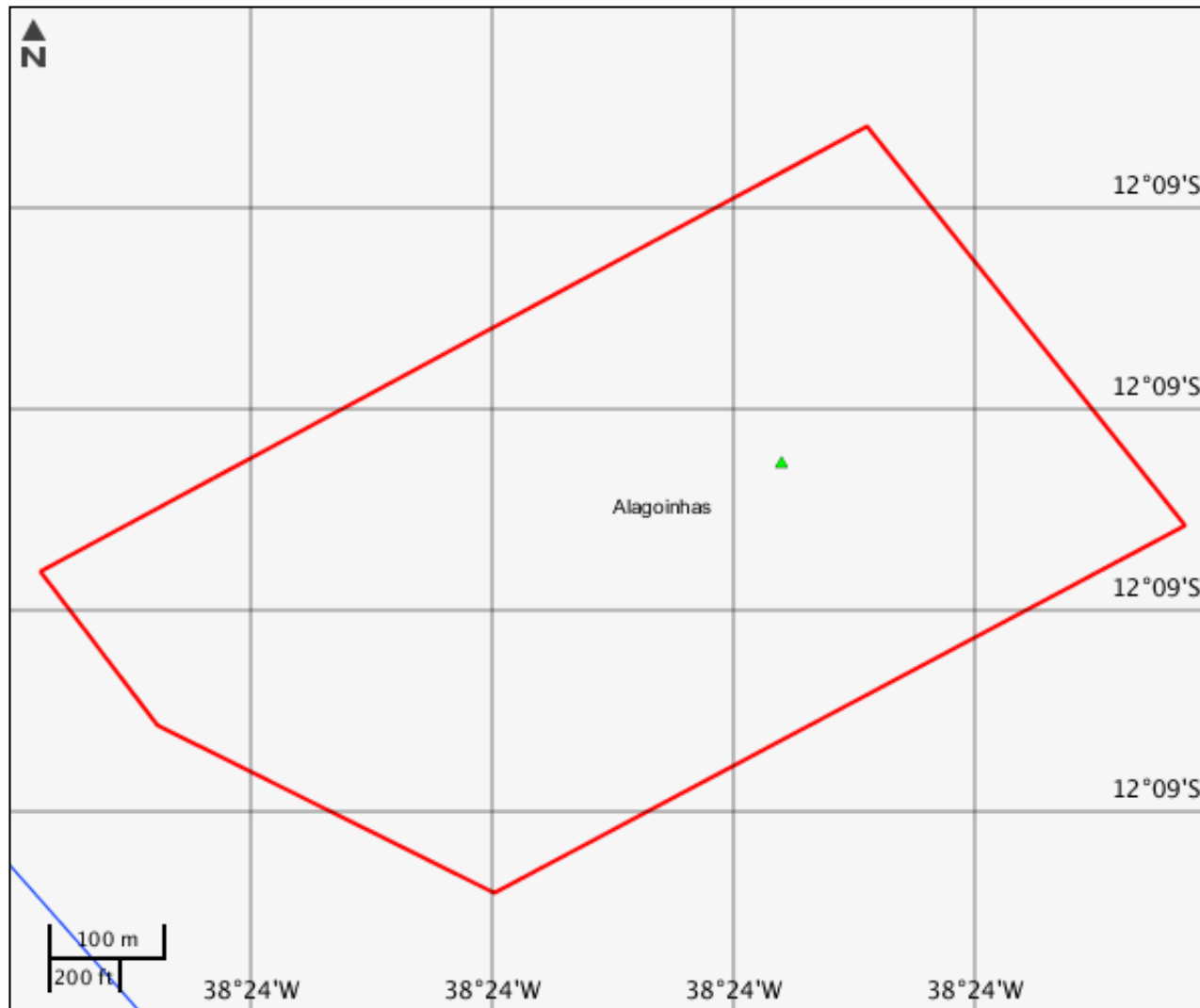
Fonte Selada

Estrutura 2





| Grupo CNEN | Geração de rejeito | Desc rejeito radiativo | Desc rejeito não radiativo |
|-------------------------|--|-------------------------------|-----------------------------------|
| Grupo 3 | Não gera rejeito ou resíduo radioativo | | |
| Tipo intervenção | Situação | - | - |
| Regularização | Em operação | - | - |

CARACTERIZAR ÁREA DE ESTUDO - MAPAS TEMÁTICOS

Mapa Temático Cursos d'água



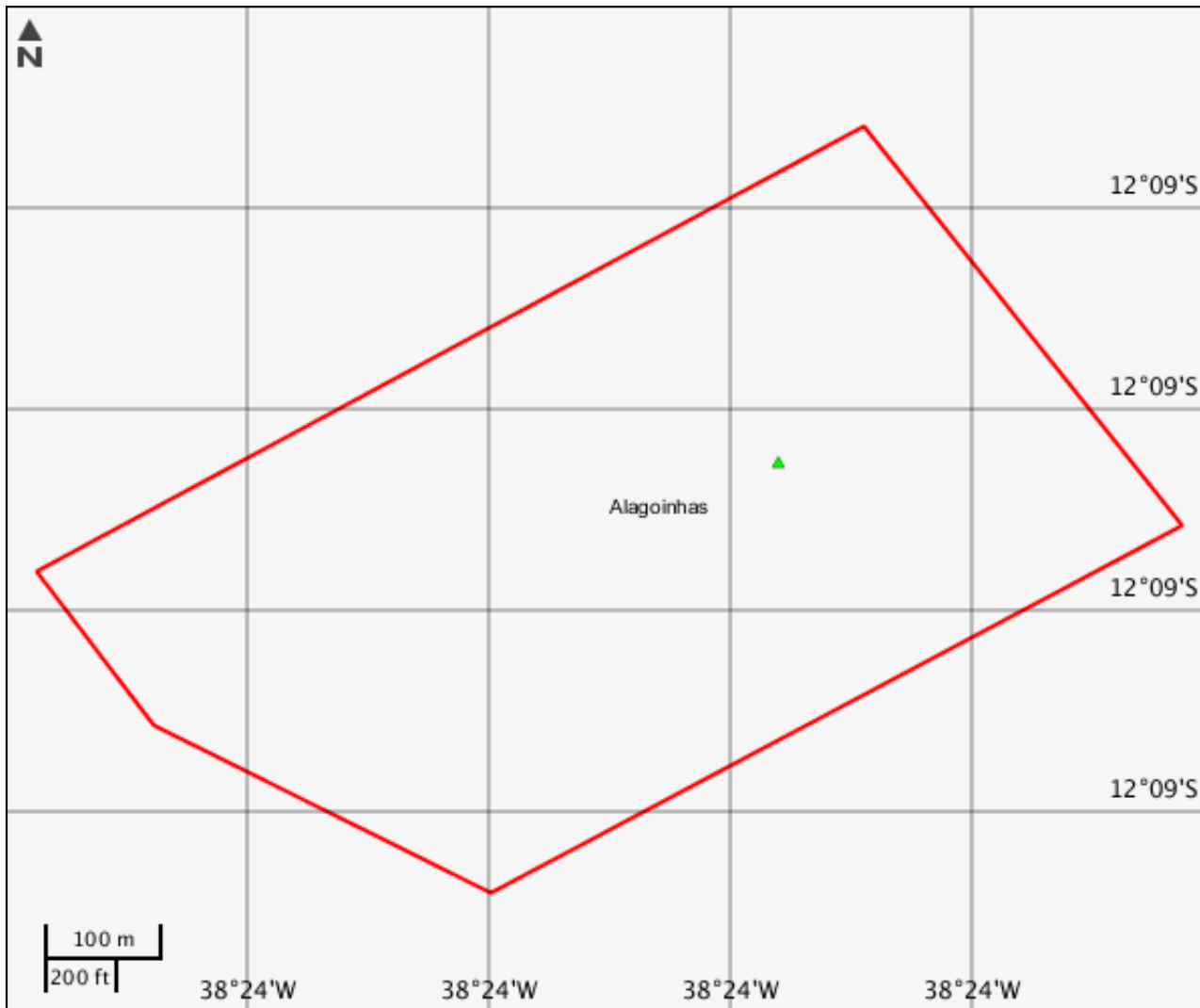
LEGENDA

-  Cursos d'água
-  Cursos d'água Potencialmente Afetados
-  Área de Estudo
-  Fonte Selada

Cursos d'água

Nenhum alvo potencial foi declarado pelo empreendedor para esse tema.

Mapa Temático Massa d'água



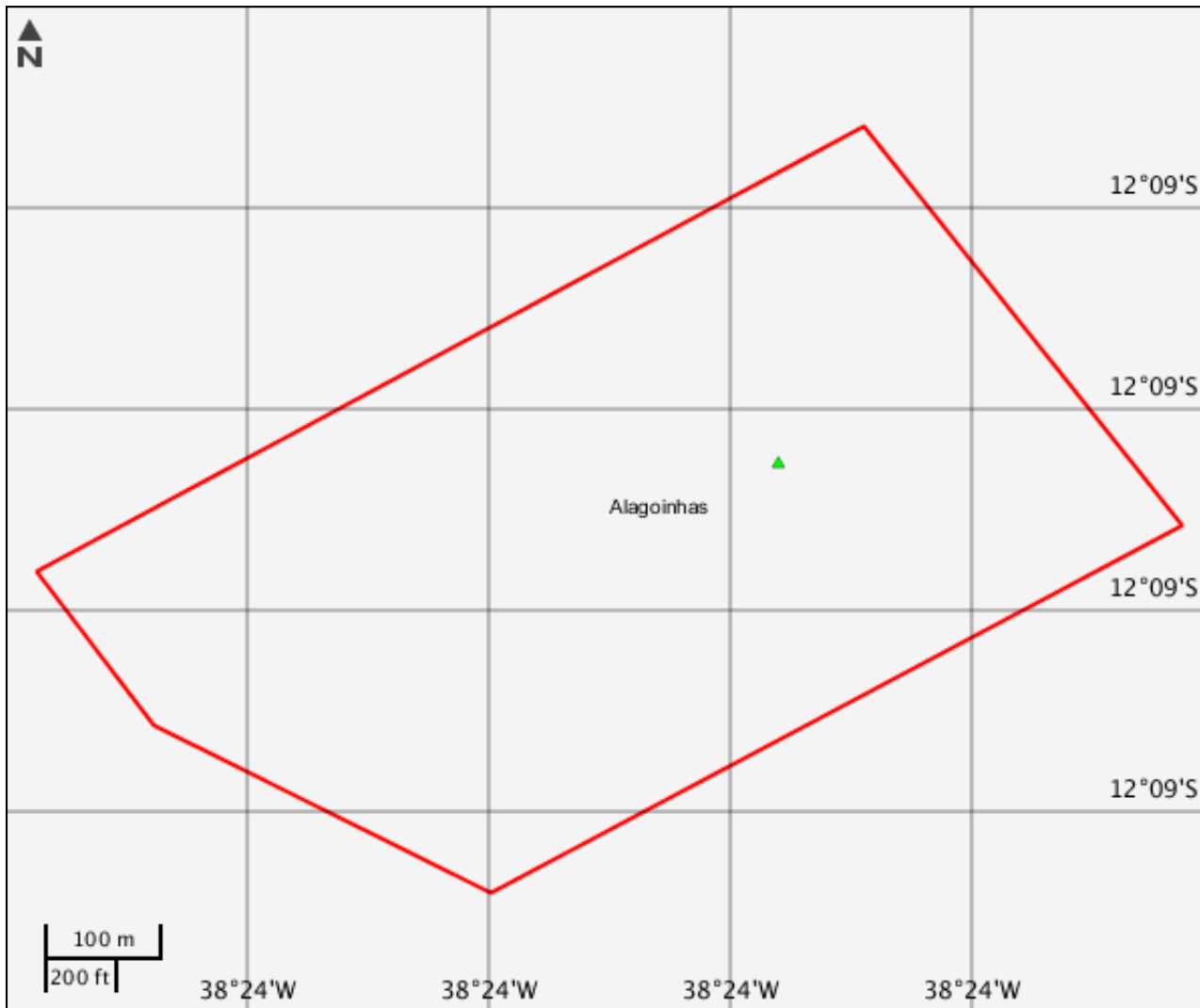
LEGENDA

- Massa d'água
- Massa d'água Potencialmente Afetados
- Área de Estudo
- ▲ Fonte Selada

Massa d'água

Nenhum alvo potencial foi declarado pelo empreendedor para esse tema.

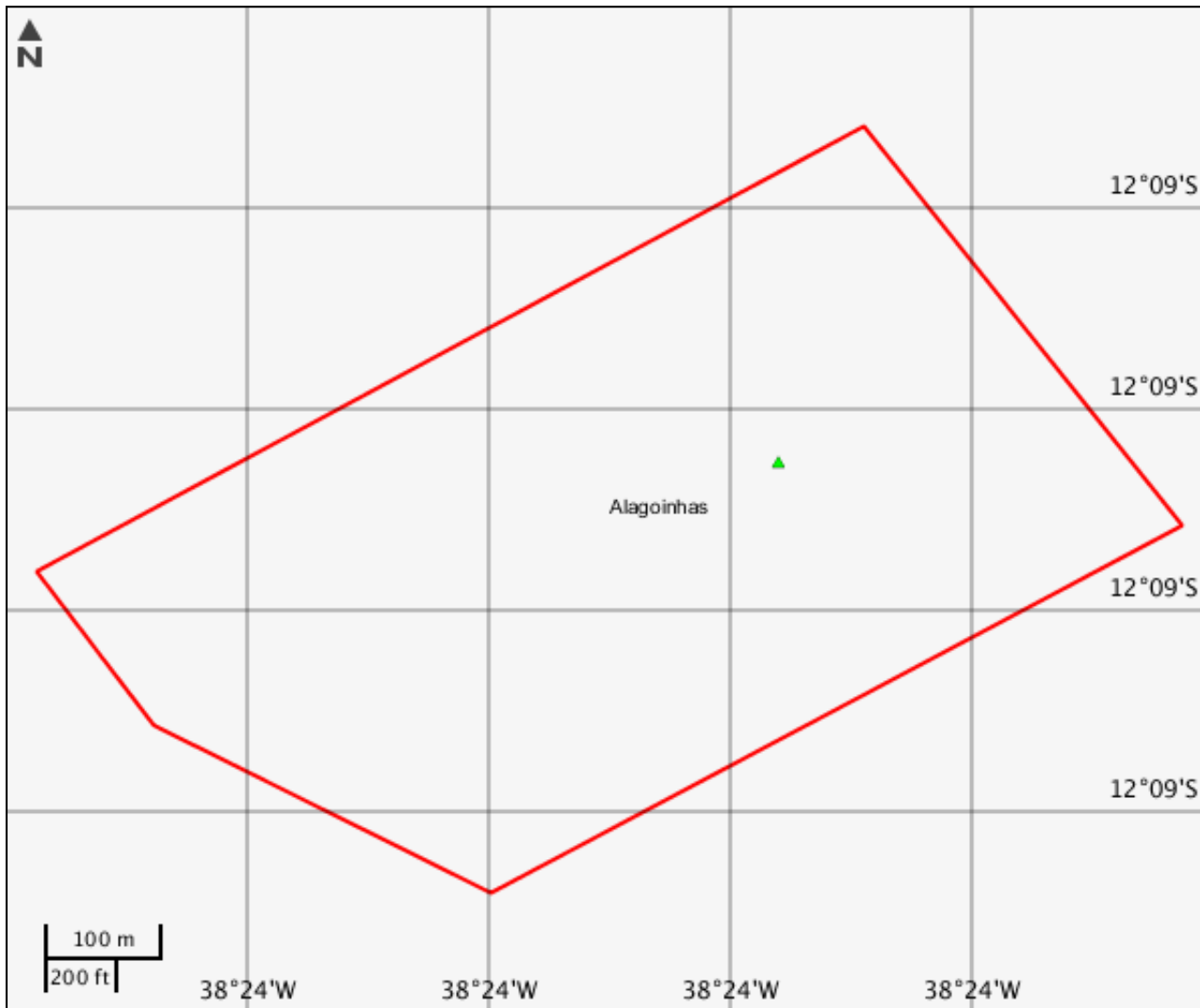
Mapa Temático Municípios



Municípios

Nenhum alvo potencial foi declarado pelo empreendedor para esse tema.

Mapa Temático Terras indígenas



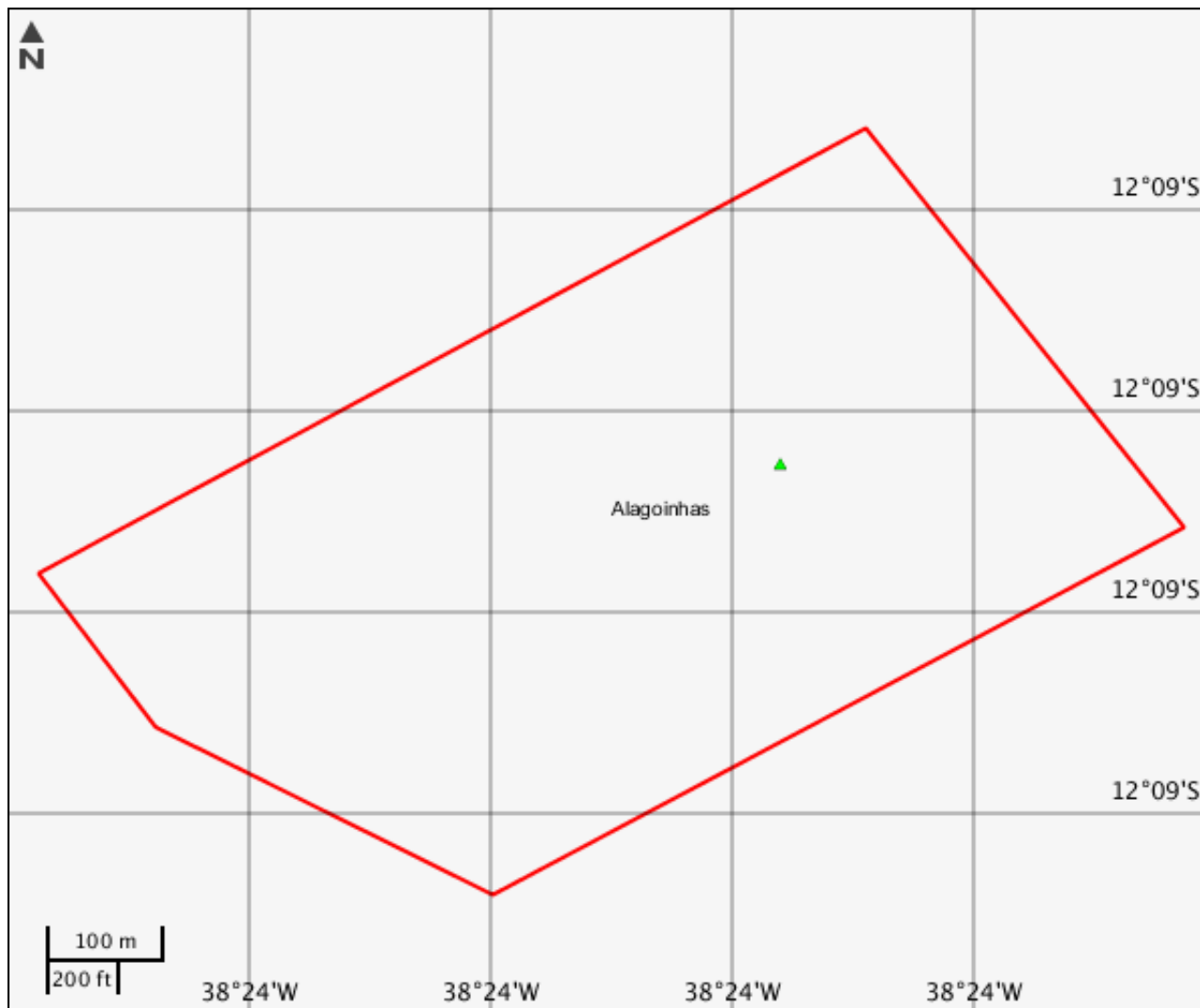
LEGENDA

- Terras indígenas
- Terras indígenas Potencialmente Afetados
- Área de Estudo
- Fonte Selada

Terras indígenas

Nenhum alvo potencial foi declarado pelo empreendedor para esse tema.

Mapa Temático Unidades de conservação



LEGENDA

Unidades de conservação

- Unidade de Proteção Integral
- Unidade de Uso Sustentável

UC Potencialmente Afetado(s)

Área de Estudo

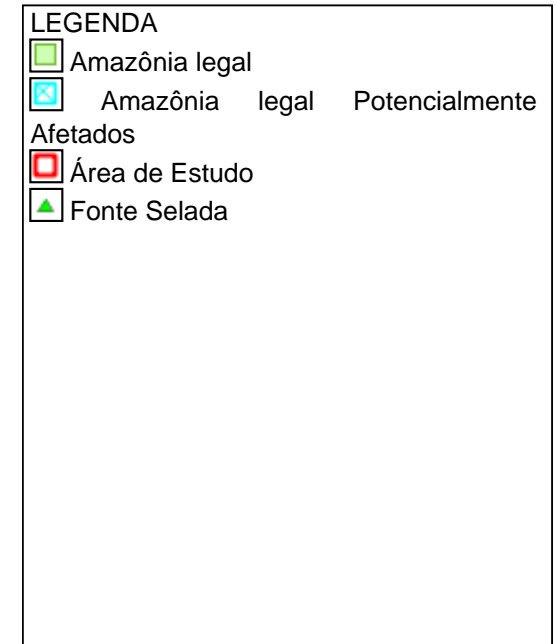
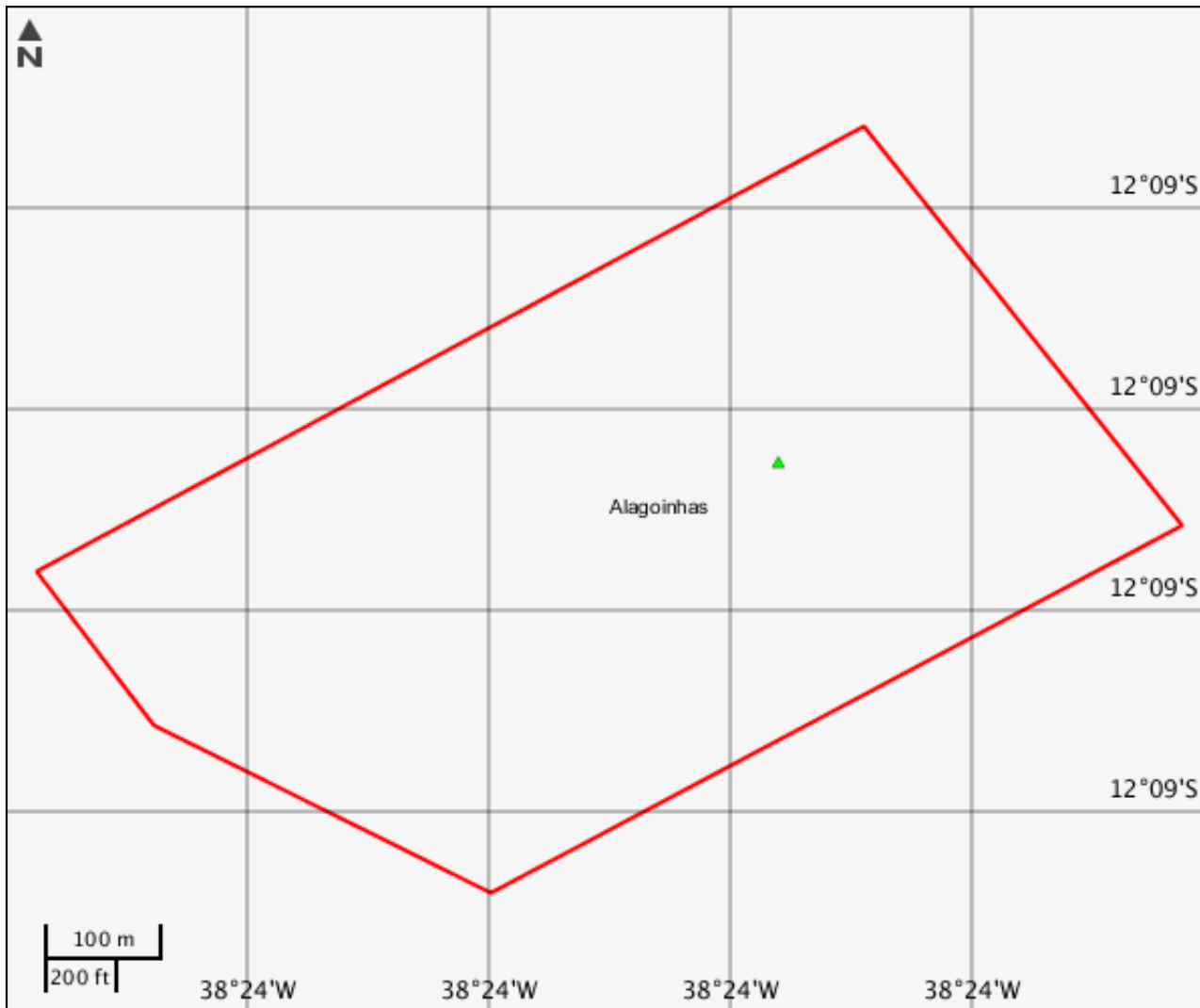
Fonte Selada

UC Desenhadas

Unidades de conservação

Nenhum alvo potencial foi declarado pelo empreendedor para esse tema.

Mapa Temático Amazônia legal



CARACTERIZAR ÁREA DE ESTUDO - QUESTIONÁRIO**Meio Biótico**

- Sim Não - Há previsão de supressão de vegetação nativa na área do empreendimento?
- Sim Não - Há previsão de supressão de vegetação primária ou secundária em estágio avançado de regeneração da Mata Atlântica?
- Sim Não - Há previsão de impacto ambiental (direto ou indireto) à unidades de conservação de proteção integral, nos termos da legislação vigente?
- Sim Não - Há previsão de impacto ambiental (direto ou indireto) à sítios de reprodução e descanso identificados nas rotas de aves migratórias; endemismo restrito e espécies ameaçadas de extinção reconhecidas oficialmente?
- Sim Não - Há previsão de impacto ambiental (direto ou indireto) à sítios de reprodução e descanso identificados nas rotas de aves migratórias; endemismo restrito e espécies ameaçadas de extinção reconhecidas oficialmente?
- Sim Não - Há previsão de supressão de vegetação primária ou secundária em estágio avançado de regeneração da Mata Atlântica?
- Sim Não - Há previsão de supressão de vegetação nativa na área do empreendimento?
- Sim Não - Há previsão de impacto ambiental (direto ou indireto) à unidades de conservação de proteção integral, nos termos da legislação vigente?

Meio Socioeconômico

- Sim Não - O empreendimento está contido em área urbana?
- Sim Não - Há previsão de impacto ambiental (direto ou indireto) à grupos quilombolas, nos termos da legislação vigente?
- Sim Não - Há previsão de impacto ambiental (direto ou indireto) à bens culturais acautelados, nos termos da legislação vigente?
- Sim Não - Há previsão de impacto socioambiental (direto ou indireto) nas atividades tradicionais, culturais, sociais, econômicas ou de lazer?
- Sim Não - Há previsão de remoção de população que implique na inviabilização da comunidade?
- Sim Não - O empreendimento está localizado em Município pertencentes às áreas de risco ou endêmicas para malária?
- Sim Não - Há previsão de impacto ambiental (direto ou indireto) à grupos indígenas, nos termos da legislação vigente?
- Sim Não - Há previsão de impacto ambiental (direto ou indireto) à bens culturais acautelados, nos termos da legislação vigente?
- Sim Não - Há previsão de impacto ambiental (direto ou indireto) à grupos indígenas, nos termos da legislação vigente?
- Sim Não - O empreendimento está contido em área urbana?
- Sim Não - O empreendimento está localizado em Município pertencentes às áreas de risco ou endêmicas para malária?
- Sim Não - Há previsão de remoção de população que implique na inviabilização da comunidade?
- Sim Não - Há previsão de impacto socioambiental (direto ou indireto) nas atividades tradicionais, culturais, sociais, econômicas ou de lazer?
- Sim Não - Há previsão de impacto ambiental (direto ou indireto) à grupos quilombolas, nos termos da legislação vigente?

Meio Físico

- Sim Não - Há registros de ocorrência de sismos na região do empreendimento?
- Sim Não - Há registros de dados meteorológicos e/ou da qualidade do ar na região do empreendimento?
- Sim Não - Há previsão de impacto ambiental (direto ou indireto) em cavidades naturais subterrâneas pela implantação do empreendimento e instalações associadas?
- Sim Não - Há registros de ocorrência de sismos na região do empreendimento?
- Sim Não - Há previsão de impacto ambiental (direto ou indireto) em cavidades naturais subterrâneas pela implantação do empreendimento e instalações associadas?
- Sim Não - Há registros de dados meteorológicos e/ou da qualidade do ar na região do empreendimento?

Outras Informações

- Sim Não - A instalação radiativa pertence aos grupos ou subgrupos 2 ou 3, conforme classificação da Norma CNEN 6.02?
- Sim Não - A instalação radiativa pertence aos grupos ou subgrupos 7, 7C ou 7D, conforme classificação da Norma CNEN 6.02?
- Sim Não - A instalação radiativa está em fase de descomissionamento?
- Sim Não - Há previsão de geração de resíduo ou rejeito radioativo decorrente da operação ou manutenção da fonte radioativa?
- Sim Não - Há previsão de geração de resíduo ou rejeito radioativo decorrente da instalação da fonte radioativa?
- Sim Não - Há previsão de geração de resíduo ou rejeito radioativo decorrente do descomissionamento da fonte radioativa?
- Sim Não - Há previsão de geração de resíduo ou rejeito NÃO radioativo decorrente da operação ou manutenção da fonte radioativa?
- Sim Não - Há previsão de geração de resíduo ou rejeito NÃO radioativo decorrente da instalação da fonte radioativa?
- Sim Não - Há previsão de geração de resíduo ou rejeito NÃO radioativo decorrente do descomissionamento da fonte radioativa?
- Sim Não - A Instalação Radioativa está em fase de regularização ambiental de atividades e/ou processos radioativos de Instalações Radiativa/Nuclear, nos termos da IN IBAMA n. 1, de 23/02/16?
- Sim Não - A instalação Radioativa contém estruturas enquadradas em mais de um procedimento de licenciamento? (Art.23, cap. IV, IN 1, de 23/02/16)
- Sim Não - A instalação radiativa pertence aos grupos 1 ou 8, conforme classificação da Norma CNEN 6.02?
- Sim Não - A instalação radiativa pertence aos grupos ou subgrupos 4, 5 ou 6, conforme classificação da Norma CNEN 6.02?

INFORMAÇÕES COMPLEMENTARES

Processos Existentes em Órgãos Federais**Instituição** : Comissão Nacional de Energia nuclear - CNEN**Nº Processo** : Matrícula16374

| Documentos Autorizativos | | | | |
|--------------------------|---------------------|------------------------|---------------------------|--|
| Tipo Documento | Nº Documento | Data de Emissão | Data de Vencimento | Data de Observações |
| Ofício de Autorização | 7755/2017-CGMI/CNEN | 24/10/2017 | 30/07/2019 | Esta instalação radiativa está autorizada, sob o ponto de vista de radioproteção, a operar na área de Medidores Nucleares Fixos, utilizando fontes radioativas seladas e equipamentos geradores de radiação, em controle de processos industriais. |

Este formulário de Solicitação de Licenciamento Ambiental (Ficha de Caracterização de Atividades - FCA) deve ser preenchido integralmente.

Todas as informações declaradas são de responsabilidade do empreendedor e empresa detentora da titularidade do empreendimento (CNPJ).

A omissão ou declaração falsa de informações impedirá a análise desta solicitação de licenciamento ambiental pelo IBAMA, sem prejuízo a outras penalidades previstas no Decreto-lei nº 2848/1940 (Código Penal) e Lei 9.605/1998 (Crimes Ambientais).

A Ficha de Caracterização de Atividades (FCA) é o documento eletrônico a ser preenchido para a Solicitação de Instauração de Processo de Licenciamento. A FCA não poderá ser editada após a confirmação de conclusão envio ao IBAMA.