



## FICHA DE CARACTERIZAÇÃO DE ATIVIDADE - FCA

FCA nº : 144679/2018

Data do Protocolo da FCA : 29/01/2018

Nº Acompanhamento : 0015a6f32910d23a

### DADOS DO INTERESSADO

**Empreendedor:** PREFEITURA MUNICIPAL DE PORTO XAVIER

**CNPJ:** 87.613.667/0001-48

**Razão Social:** PORTO XAVIER PREFEITURA

**Porte da Empresa:** Entidade Pública

### CARACTERIZAÇÃO DO PROJETO


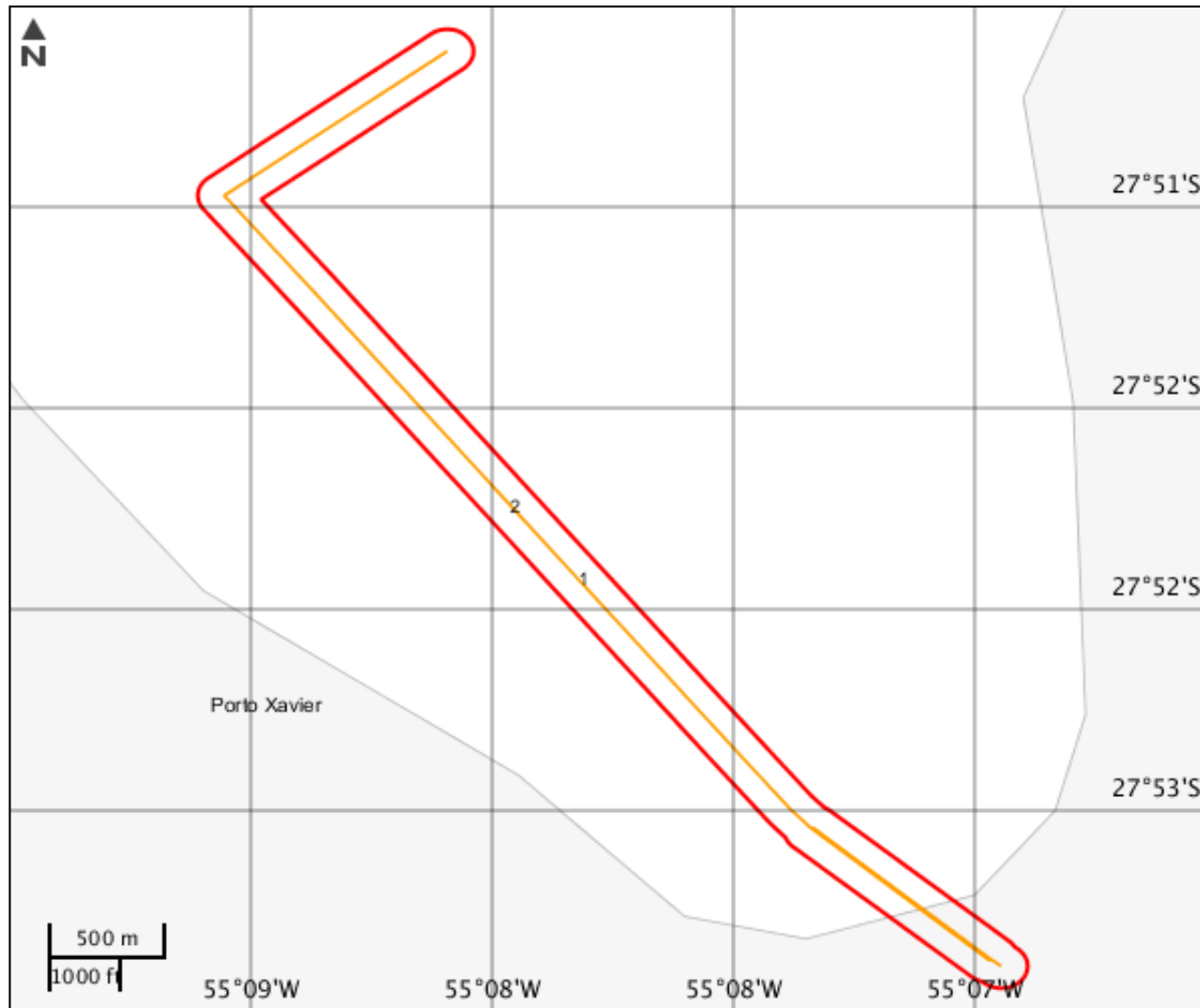
**Setor:** Transporte

**Tipologia:** Estruturas Rodoviárias

**Nome do Empreendimento:** Ponte Internacional Porto Xavier

**Descrição do Projeto (Atividade/Empreendimento):** No cruzamento de San Javier a Porto Xavier estudou-se comparativamente 4 traçados, dois muito próximos ao centro povoado e dois mais distantes. A Variante N°1 (comprimento total 5.574m) nasce mediante uma junção a 90º com o acesso a San Javier desde a Ruta Provincial N°2. A junção está localizada a 1,6 Km da RP N°2.

## LOCALIZAÇÃO DO EMPREENDIMENTO E DA ÁREA DE ESTUDO PROPOSTA



## ELEMENTOS DO PROJETO

## Área de Estudo

## Estrutura 2

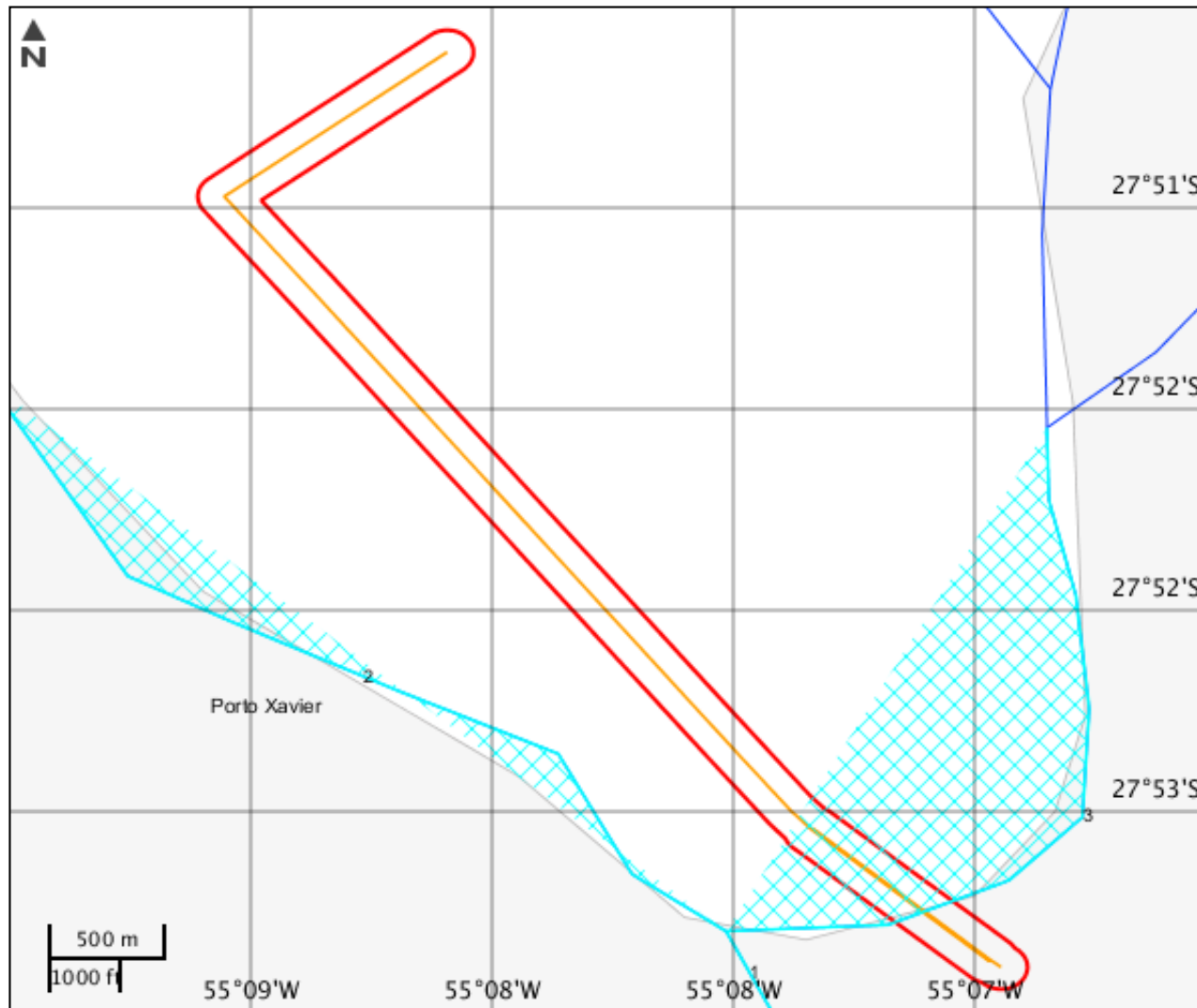
## Ponte rodoviária

## Estrutura 1





<b>Nome</b>	<b>Extensão (m)</b>	<b>Largura (m)</b>	<b>Km inicial</b>
Ponte Internacional Porto Xavier - San Javier - Alternativa 1	5574	14,3	0
<b>Km final</b>	<b>Modal</b>	<b>Qtd. pista</b>	<b>Qtd. faixa rolagem</b>
5,57	Rodoviário	2	2
<b>Curso d água</b>	<b>Rodovia vinculada</b>	<b>Cod. trecho rodoviário</b>	<b>Tipo intervenção</b>
Rio Uruguai	BR-472	472BR0150	Implantação
<b>Situação</b>	-	-	-
Em projeto	-	-	-

## CARACTERIZAR ÁREA DE ESTUDO - MAPAS TEMÁTICOS

## Mapa Temático Cursos d'água




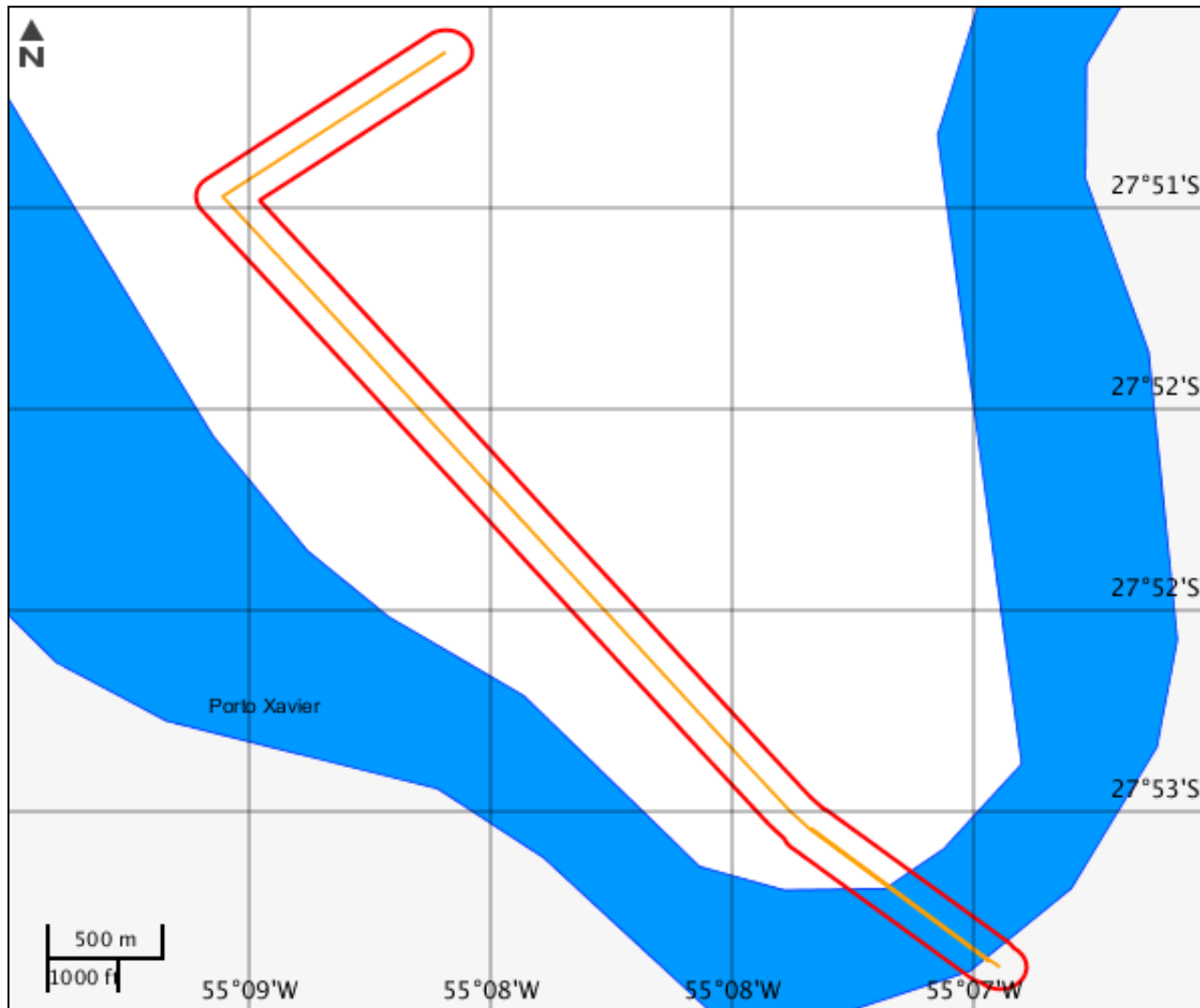
## LEGENDA

-  Cursos d'água
-  Cursos d'água Potencialmente Afetados
-  Ponte rodoviária
-  Área de Estudo

**Cursos d'água**

	<b>Nome do corpo d'água</b>	<b>Nome completo</b>	<b>Tipo de corpo d'água</b>
1	sem nome	sem nome	
2	Uruguai	Rio Uruguai	Rio
3	Uruguai	Rio Uruguai	Rio


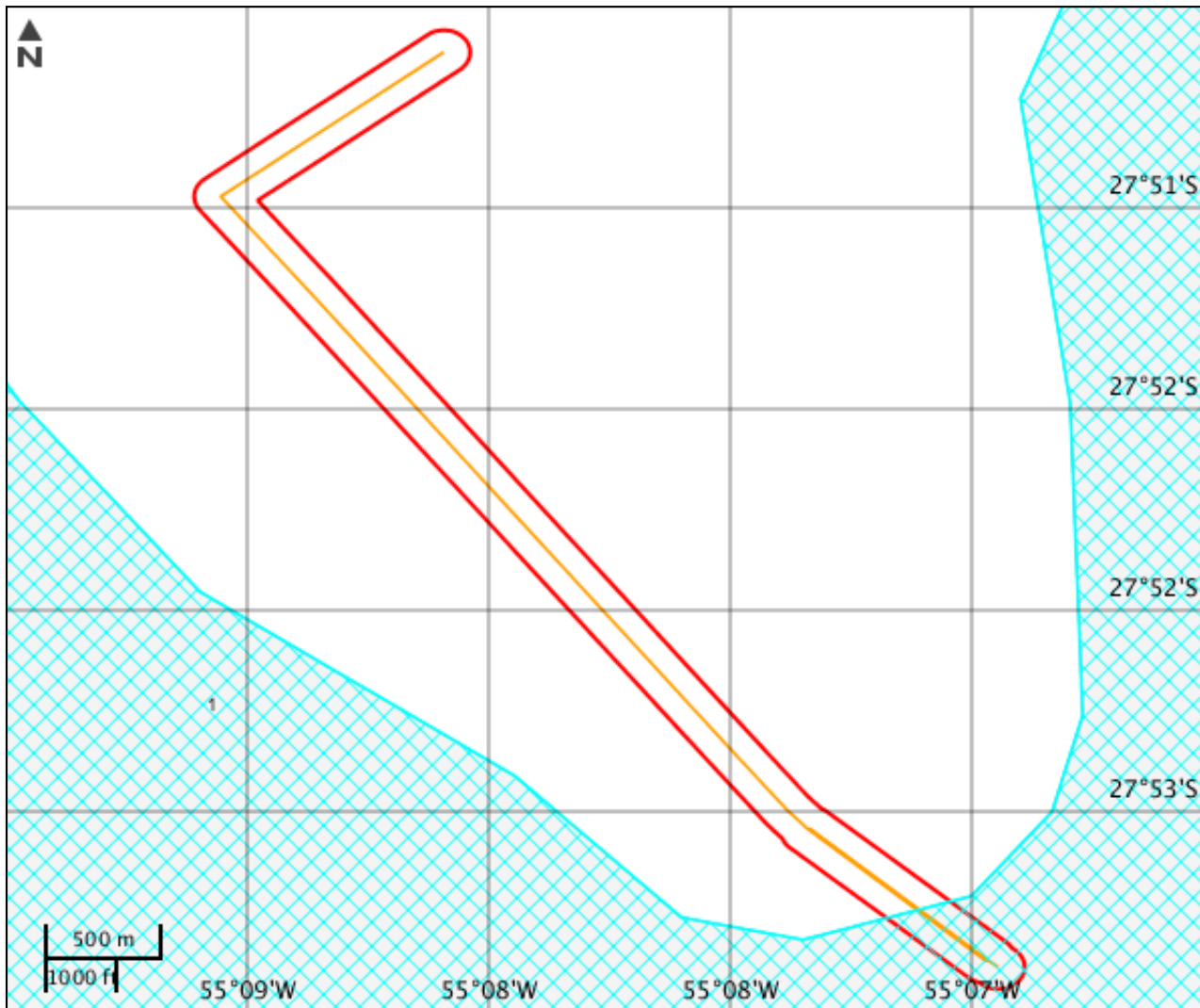
Mapa Temático Massa d'água



**Massa d'água**

	<b>Nome</b>	<b>Tipo de massa d'água</b>	<b>Tipo genérico</b>	<b>Curso d'água associado</b>	<b>Fluxo</b>	<b>Navegabilidade</b>
1	Oceano Atlântico	Oceano	Oceano	Oceano Atlântico	Permanente	Sem Informação

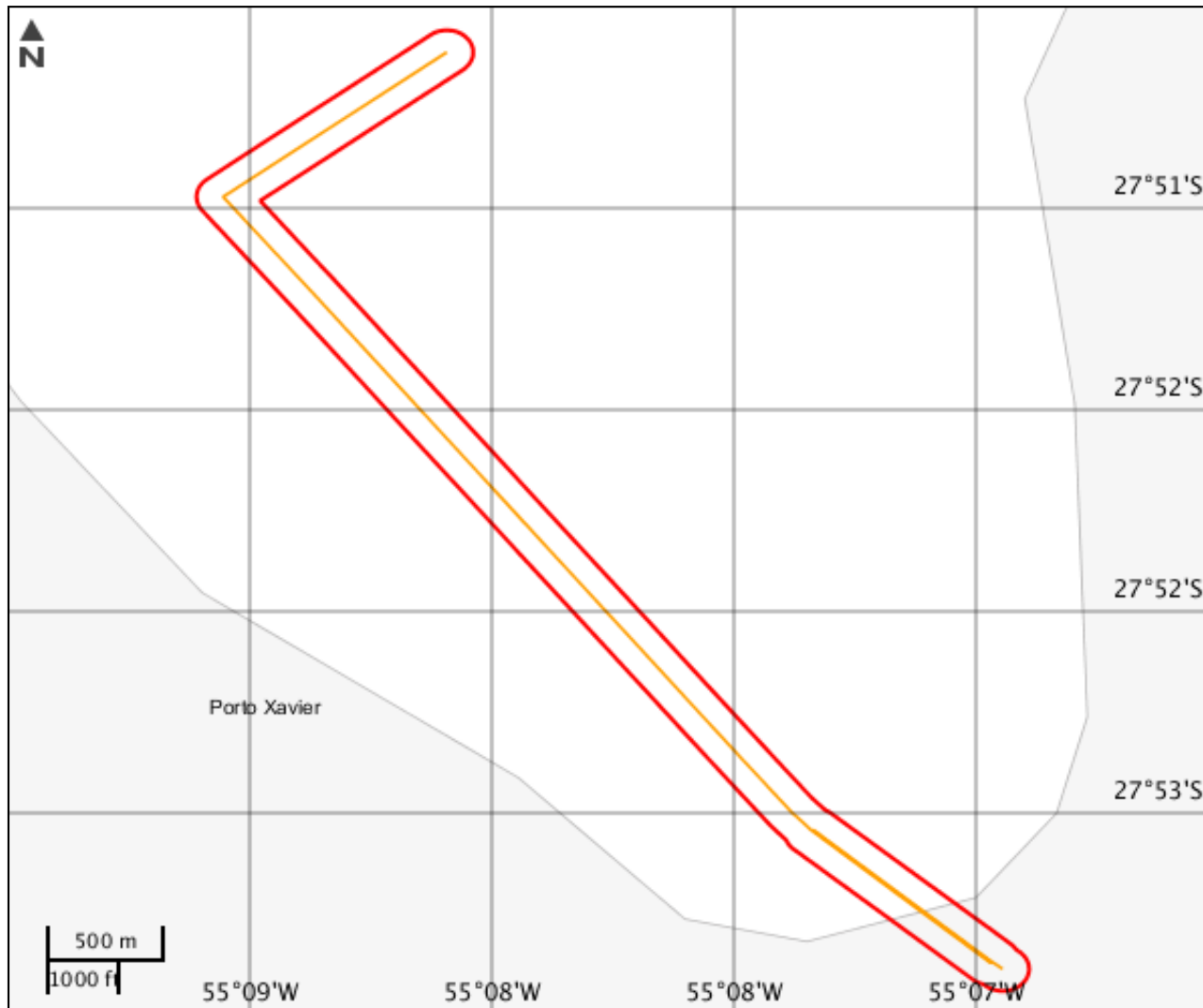
Mapa Temático Municípios





<b>Municípios</b>			
	<b>Código município</b>	<b>Nome</b>	<b>Sigla UF</b>
1	4315107	Porto Xavier	RS

Mapa Temático Terras indígenas



**LEGENDA**

- Terras indígenas
- Terras indígenas Potencialmente Afetados
- Ponte rodoviária
- Área de Estudo

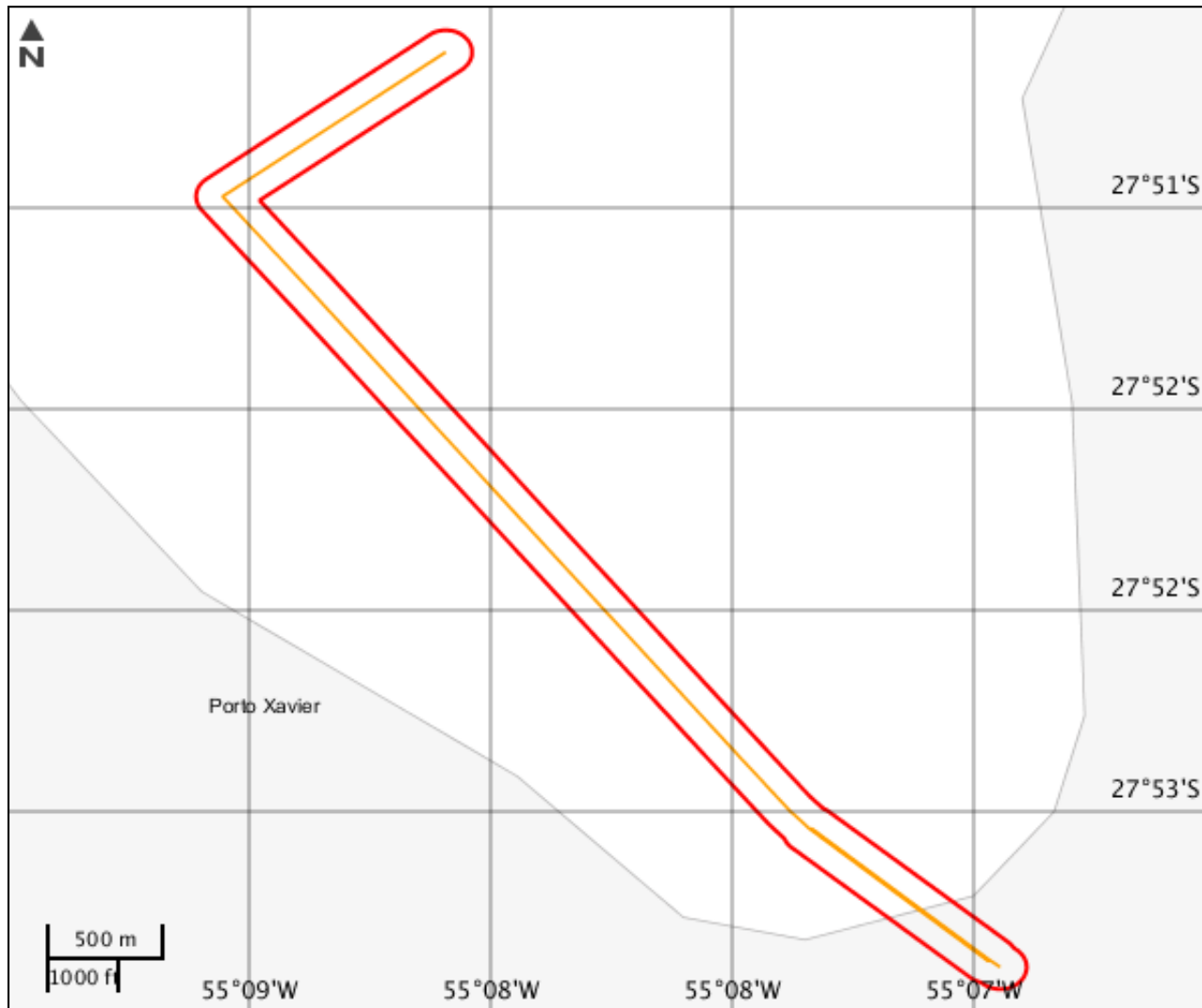
---

**Terras indígenas**

---

Nenhum alvo potencial foi declarado pelo empreendedor para esse tema.

Mapa Temático Unidades de conservação



**LEGENDA**

Unidades de conservação

- Unidade de Proteção Integral
- Unidade de Uso Sustentável

  UC Potencialmente Afetado(s)  
  Ponte rodoviária  
  Área de Estudo  
  UC Desenhadas

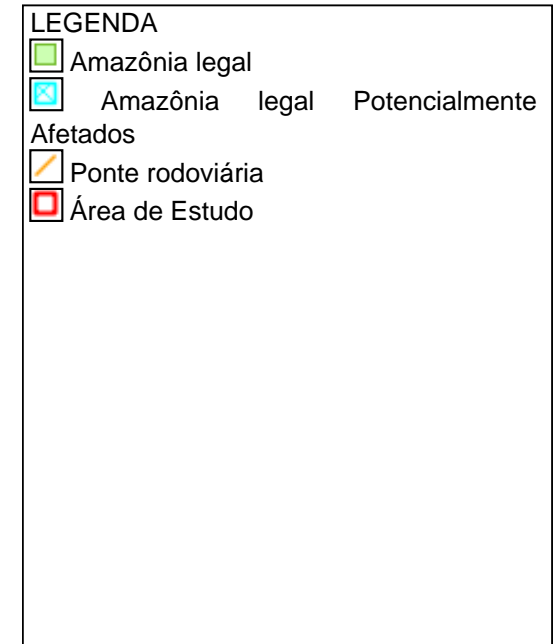
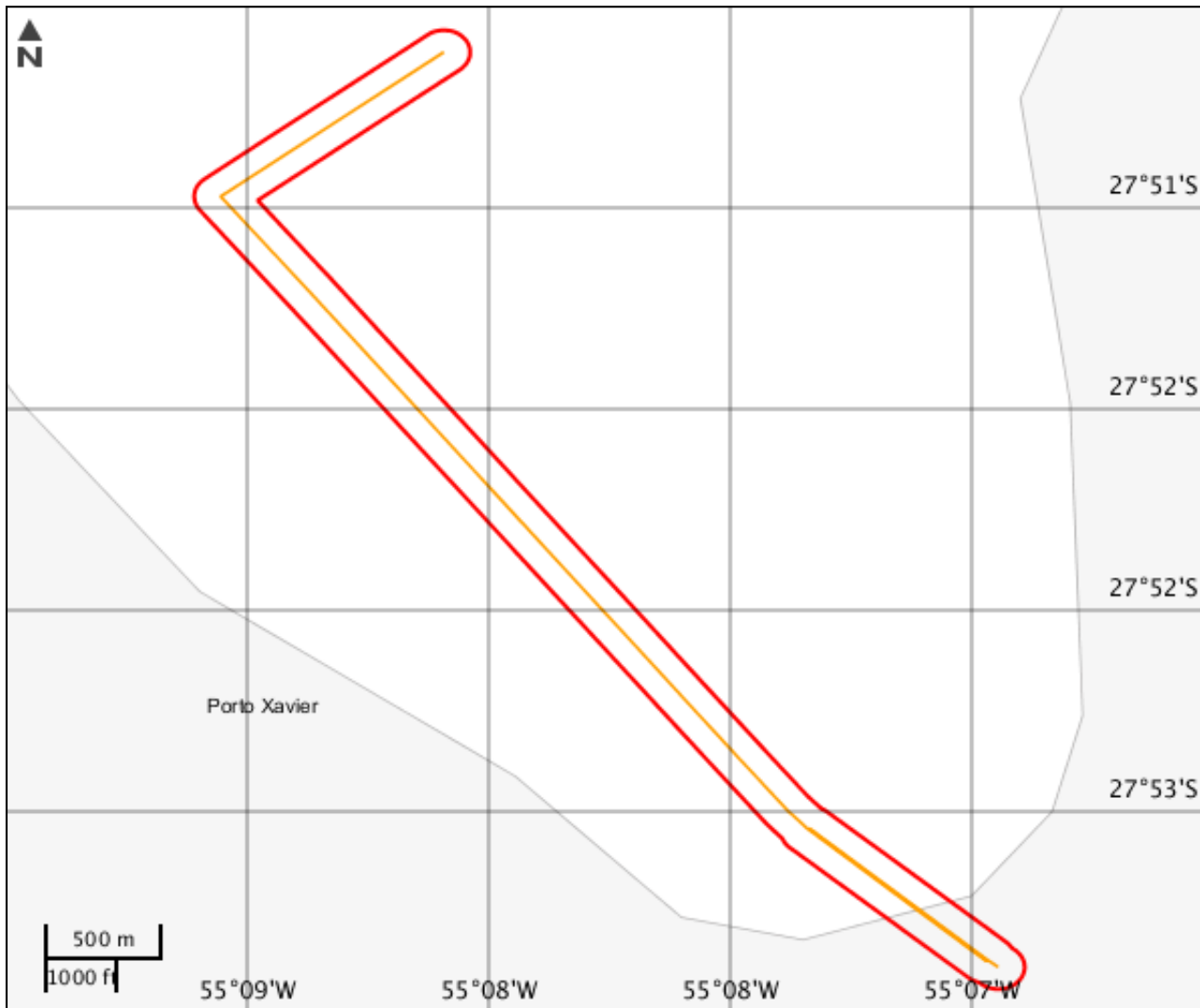
---

**Unidades de conservação**

---

Nenhum alvo potencial foi declarado pelo empreendedor para esse tema.

Mapa Temático Amazônia legal





**CARACTERIZAR ÁREA DE ESTUDO - QUESTIONÁRIO****Meio Biótico**

- Sim  Não - O projeto implica supressão de vegetação primária ou vegetação secundária em estágio avançado de regeneração do Bioma Mata Atlântica?
- Sim  Não - O projeto é localizado ou desenvolvido (total ou parcialmente) em Unidade de Conservação instituída pela União? (exceto em Áreas de Proteção Ambiental - APA, conforme Lei Complementar nº 140/2011)
- Sim  Não - O projeto afeta Unidade de Conservação - UC ou sua Zona de Amortecimento - ZA (municipal, estadual ou federal)? Inexistindo ZA, deverá ser considerada a faixa de 3 mil metros a partir do limite da UC, exceto APA e RPPN

**Meio Socioeconômico**

- Sim  Não - Há previsão de impacto (direto ou indireto) em centro histórico tombado?
- Sim  Não - Há previsão de impacto (direto ou indireto) em Terras Indígenas, nos termos da legislação vigente?
- Sim  Não - Há previsão de impacto (direto ou indireto) em Terras Quilombolas, nos termos da legislação vigente?
- Sim  Não - Há previsão de impacto ambiental (direto ou indireto) em bens culturais acautelados em âmbito Federal, nos termos da legislação vigente?
- Sim  Não - Há previsão de impacto (direto ou indireto) em área urbana?
- Sim  Não - Há previsão de impacto (direto ou indireto) em centro histórico urbano?
- Sim  Não - O projeto implica remoção da população?

**Meio Físico**

- Sim  Não - Há previsão de impacto (direto ou indireto) em meio aquático?
- Sim  Não - Há previsão de impacto (direto ou indireto) em Cavidades Naturais Subterrâneas?

**Outras Informações**

- Sim  Não - O empreendimento se encontra total ou parcialmente localizado dentro da Amazônia Legal?
- Sim  Não - O empreendimento se encontra parcialmente implantado, em leito natural?
- Sim  Não - A malha rodoviária à qual se insere o presente empreendimento, encontra-se com processo de licenciamento aberto (ordinário ou de regularização) no Ibama ou outro órgão de meio ambiente?
- Sim  Não - Este é um empreendimento de caráter militar? (Leis Complementares nº 097/1999 e nº 140/2011)
- Sim  Não - O projeto será desenvolvido dentro da faixa de domínio preexistente?





Este formulário de Solicitação de Licenciamento Ambiental (Ficha de Caracterização de Atividades - FCA) deve ser preenchido integralmente.

Todas as informações declaradas são de responsabilidade do empreendedor e empresa detentora da titularidade do empreendimento (CNPJ).

A omissão ou declaração falsa de informações impedirá a análise desta solicitação de licenciamento ambiental pelo IBAMA, sem prejuízo a outras penalidades previstas no Decreto-lei nº 2848/1940 (Código Penal) e Lei 9.605/1998 (Crimes Ambientais).

A Ficha de Caracterização de Atividades (FCA) é o documento eletrônico a ser preenchido para a Solicitação de Instauração de Processo de Licenciamento. A FCA não poderá ser editada após a confirmação de conclusão envio ao IBAMA.