



FICHA DE CARACTERIZAÇÃO DE ATIVIDADE - FCA

FCA nº : 144563/2017

Data do Protocolo da FCA : 11/01/2018

Nº Acompanhamento : 0015a57c6fbb1103

DADOS DO INTERESSADO

Empreendedor: PLUMBUM DO BRASIL

CNPJ: 01.378.855/0001-13

Razão Social: PLUMBUM DO BRASIL LTDA

Porte da Empresa: Microempresa

CARACTERIZAÇÃO DO PROJETO

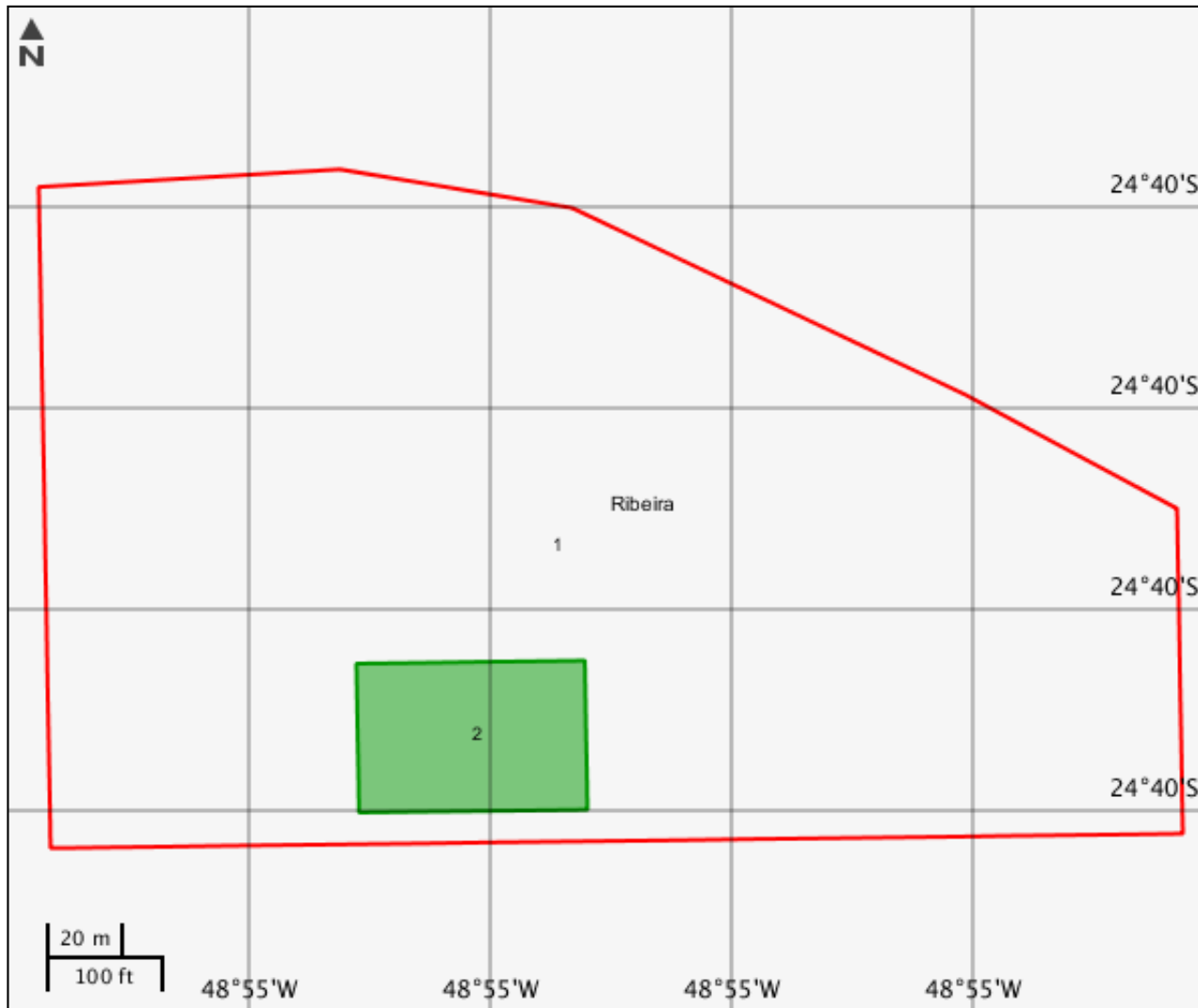
Setor: Mineração

Tipologia: Mineração




Nome do Empreendimento: PLUMBUM DO BRASIL

Descrição do Projeto (Atividade/Empreendimento): O empreendimento em tela consiste na extração de areia por dragagem em leito ativo de rio com bomba de sucção a fio d'água, sendo o bombeamento realizado com mangotes de 6" a 8". A polpa bombeada é conduzida até uma peneira (abertura de 0,5 cm) instalada na entrada da "cancha" que armazena areia, com o material mais grosseiro (cascalho) sendo retido e coletado para posterior disposição e/ou utilização. Parte da água da polpa infiltra no interior da própria cancha, e parte é captada e conduzida até um tanque de decantação, e, após isenta de sólidos suspensos, é despejada na rede de drenagem local.

LOCALIZAÇÃO DO EMPREENDIMENTO E DA ÁREA DE ESTUDO PROPOSTA



LEGENDA

-  Limite Municipal
-  Área de Estudo
-  Área de Beneficiamento

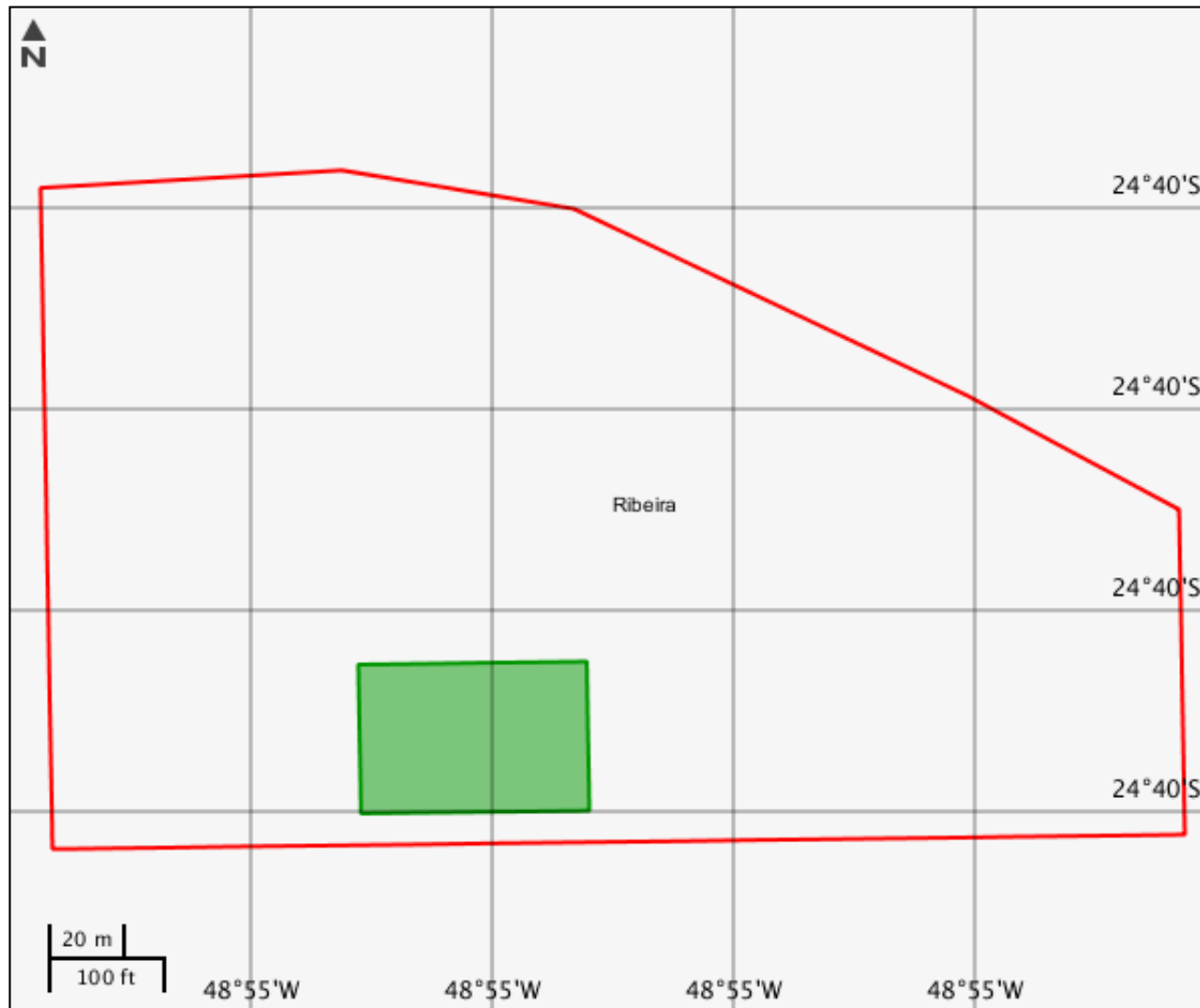
ELEMENTOS DO PROJETO**Área de Beneficiamento****Estrutura 2**

Área (m²)	Desc beneficiamento	Uso de água?	Tipo intervenção
2333,04	Extração de areia por dragagem em leito ativo de rio com bomba de sucção e peneiramento da polpa para classificação granulométrica e separação de impurezas. O efluente do peneiramento conduzido para tanques de decantação.	Sim	Implantação
Situação	-	-	-
Em projeto	-	-	-





Área de Estudo**Estrutura 1**

CARACTERIZAR ÁREA DE ESTUDO - MAPAS TEMÁTICOS

Mapa Temático Cursos d'água



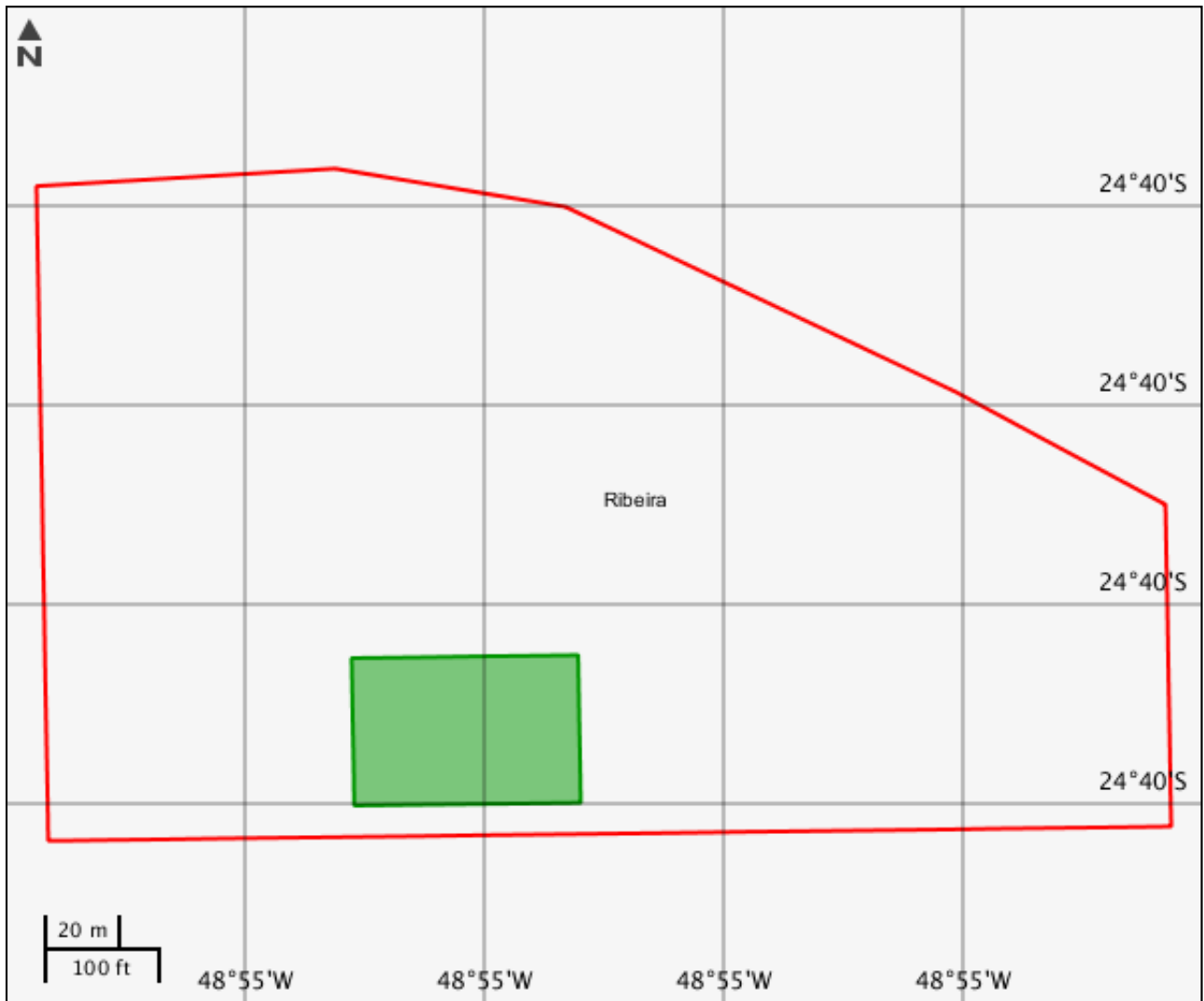
LEGENDA

-  Cursos d'água
-  Cursos d'água Potencialmente Afetados
-  Área de Estudo
-  Área de Beneficiamento

Cursos d'água

	Nome do corpo d'água	Nome completo	Tipo de corpo d'água
1	Ribeira do Iguape	Rio da Ribeira do Iguape	Rio

Mapa Temático Massa d'água



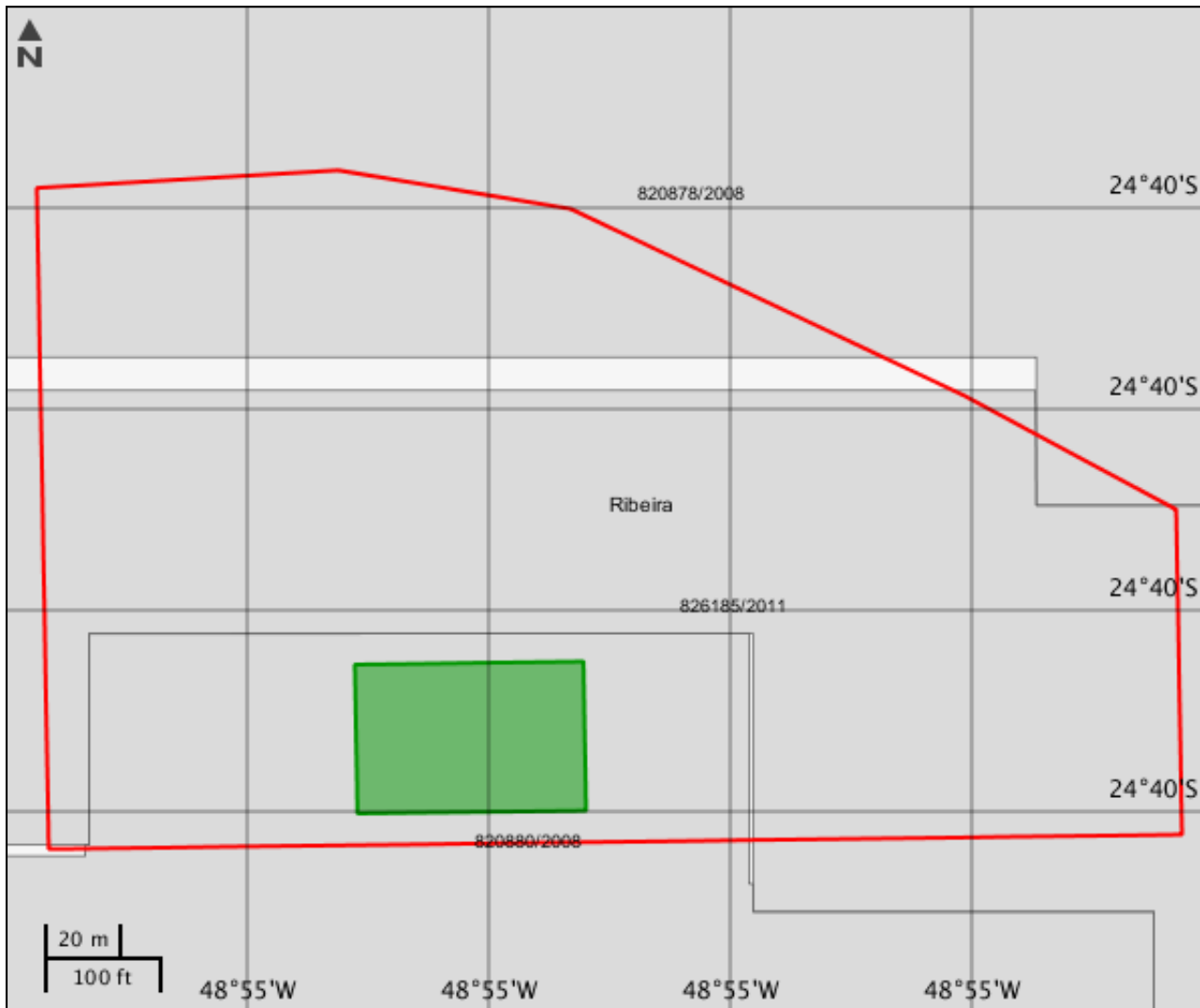
LEGENDA

- Massa d'água
- Massa d'água Potencialmente Afetados
- Área de Estudo
- Área de Beneficiamento

Massa d'água

	Nome	Tipo de massa d'água	Tipo genérico	Curso d'água associado	Fluxo	Navegabilidade
1	Oceano Atlântico	Oceano	Oceano	Oceano Atlântico	Permanente	Sem Informação

Mapa Temático Processos minerários



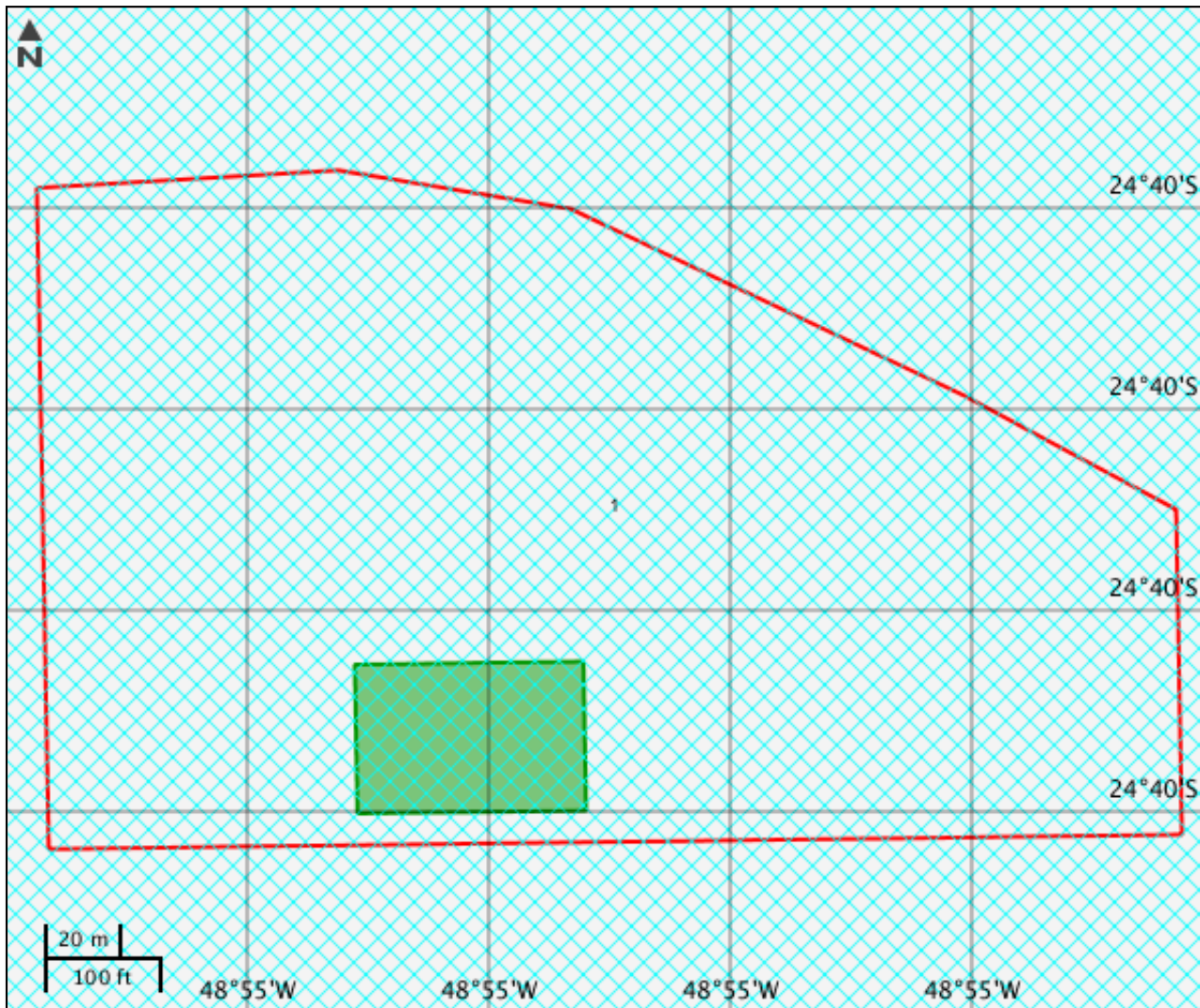
LEGENDA

- Processos minerários
- Processos minerários Potencialmente Afetados
- Área de Estudo
- Área de Beneficiamento





Processos minerários

Nenhum alvo potencial foi declarado pelo empreendedor para esse tema.

Mapa Temático Municípios

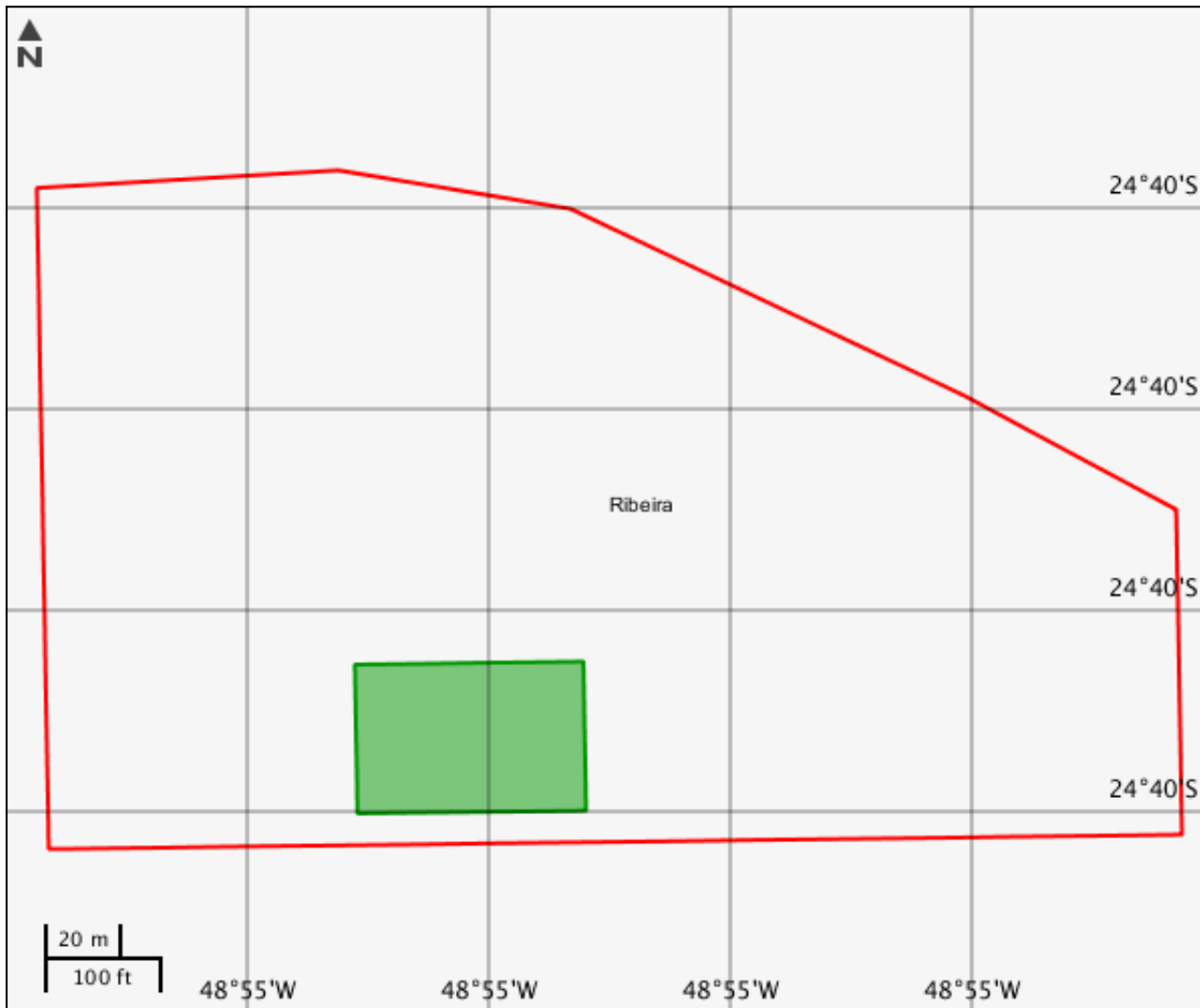


LEGENDA





-  Municípios
-  Municípios Potencialmente Afetados
-  Área de Estudo
-  Área de Beneficiamento

Municípios			
	Código município	Nome	Sigla UF
1	3542800	Ribeira	SP
2	4100202	Adrianópolis	PR

Mapa Temático Terras indígenas



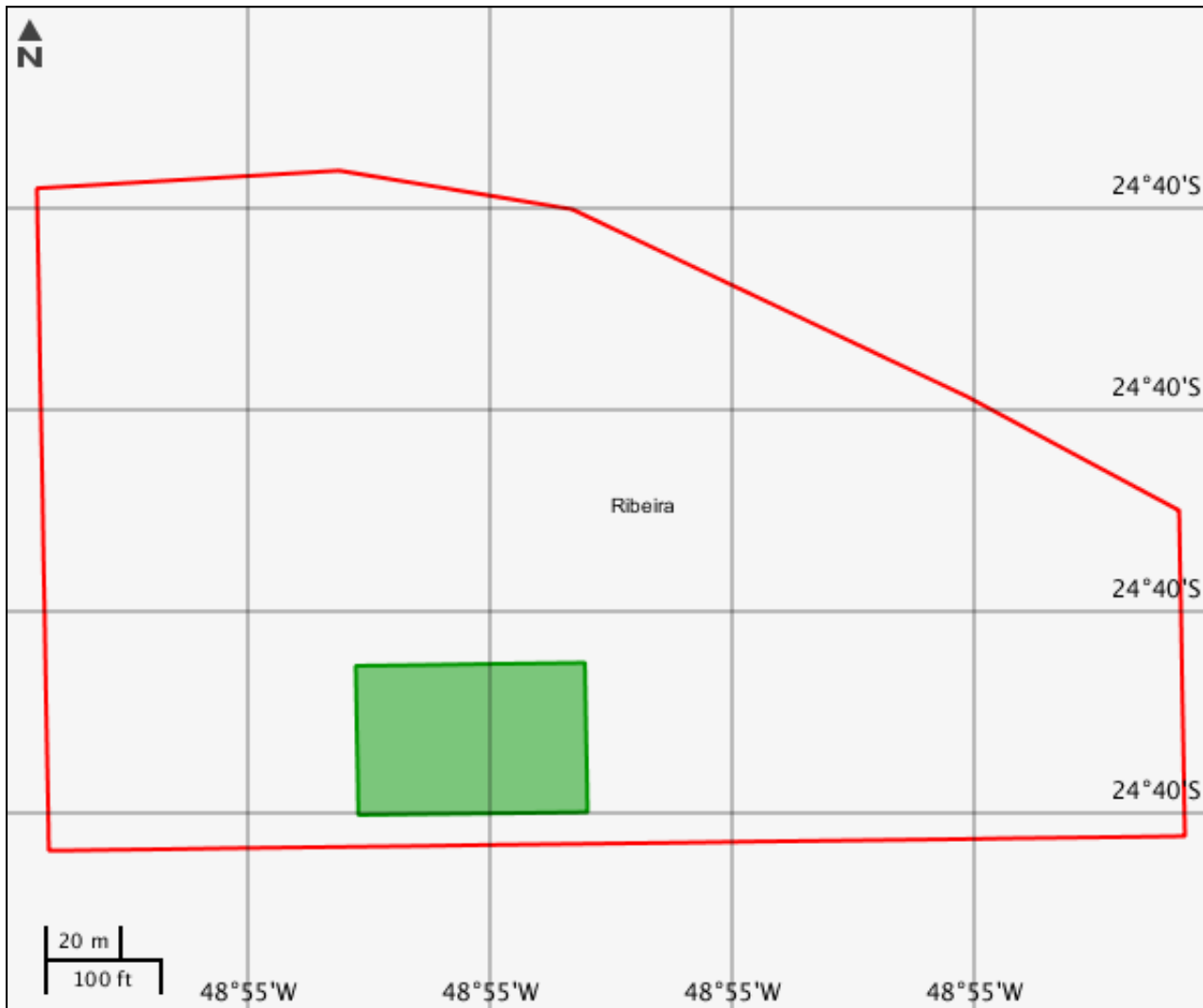
LEGENDA

-  Terras indígenas
-  Terras indígenas Potencialmente Afetados
-  Área de Estudo
-  Área de Beneficiamento

Terras indígenas

Nenhum alvo potencial foi declarado pelo empreendedor para esse tema.

Mapa Temático Unidades de conservação



LEGENDA

Unidades de conservação

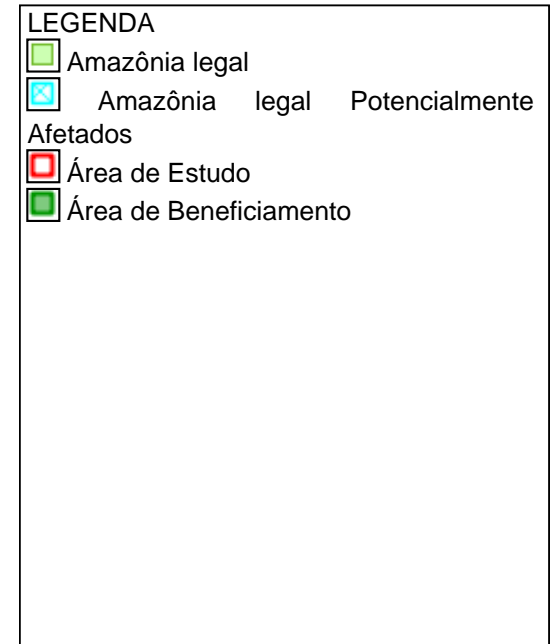
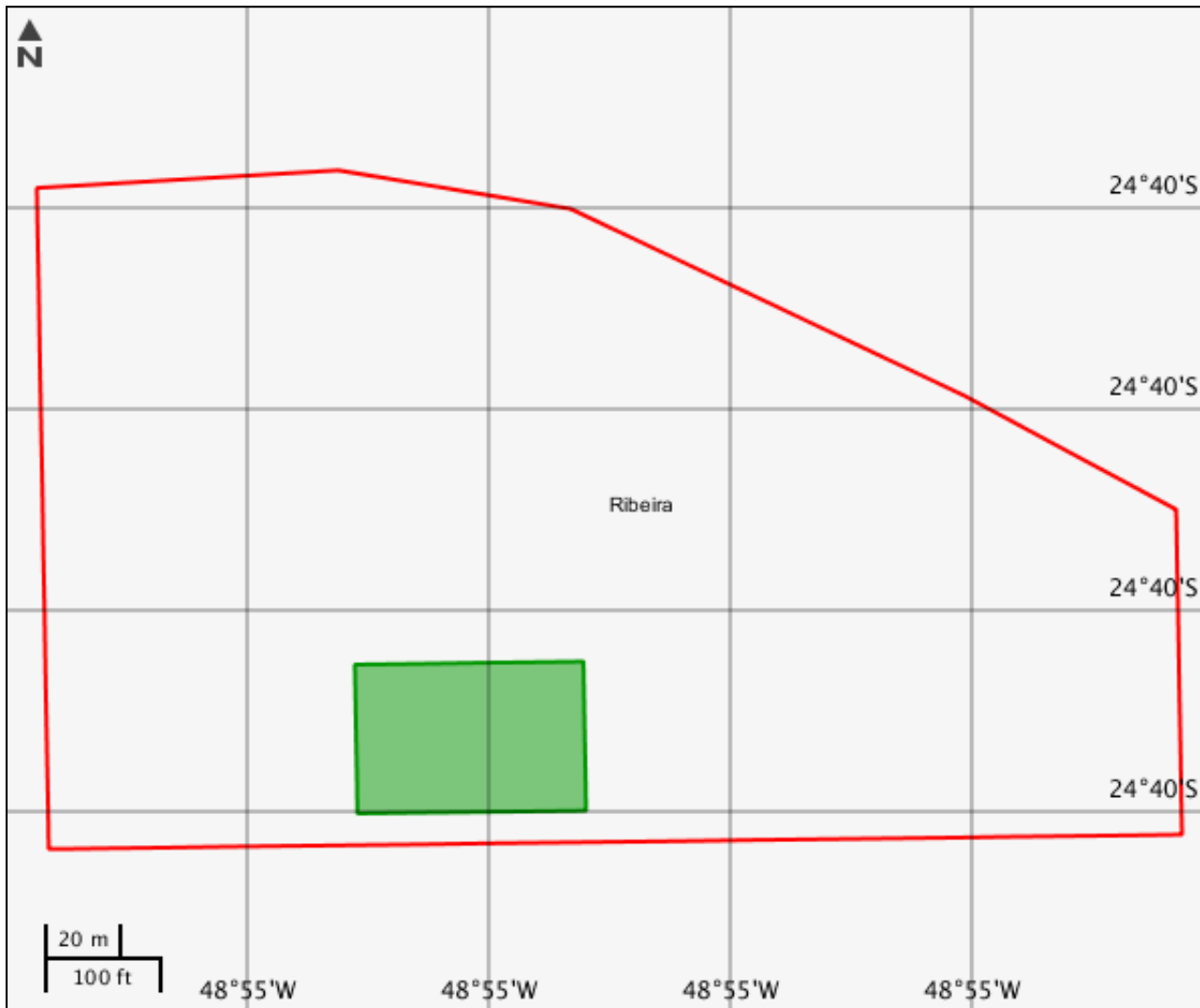
- Unidade de Proteção Integral
- Unidade de Uso Sustentável

☒ UC Potencialmente Afetado(s)
☒ Área de Estudo
☒ Área de Beneficiamento
☒ UC Desenhadas

Unidades de conservação

Nenhum alvo potencial foi declarado pelo empreendedor para esse tema.

Mapa Temático Amazônia legal



CARACTERIZAR ÁREA DE ESTUDO - QUESTIONÁRIO**Meio Biótico**

- Sim Não - Poderá haver supressão de remanescentes de mata atlântica em estágio primário ou nos estágios secundários médio e avançado de regeneração?
- Sim Não - A área do projeto abrange unidades de conservação instituídas pela União? (exceto Áreas de Proteção Ambiental - APA)
- Sim Não - A área do projeto se localiza em região identificada como "prioritária para conservação da biodiversidade"?

Meio Socioeconômico

- Sim Não - Há previsão de impacto (direto ou indireto) em Terras Indígenas, nos termos da legislação vigente?
- Sim Não - Há previsão de impacto (direto ou indireto) em Terras Quilombolas, nos termos da legislação vigente?
- Sim Não - Há previsão de impacto ambiental (direto ou indireto) em bens culturais acautelados em âmbito Federal, nos termos da legislação vigente?
- Sim Não - O projeto prevê desapropriações ou realocação de pessoas?
- Sim Não - O empreendedor já é detentor (proprietário) das áreas do projeto?
- Sim Não - O empreendimento, ou parte dele, se desenvolverá em região com risco de malária?
- Sim Não - Há previsão de impacto (direto ou indireto) em área urbana?
- Sim Não - Há previsão de impacto (direto ou indireto) em centro histórico urbano?
- Sim Não - Há previsão de impacto (direto ou indireto) em centro histórico tombado?

Meio Físico

- Sim Não - Há previsão de impacto (direto ou indireto) em meio aquático?
- Sim Não - Há previsão de impacto (direto ou indireto) em Cavidades Naturais Subterrâneas?

Outras Informações

- Sim Não - O empreendimento, ou parte dele, se localizará em divisas de estados? (Referência: Lei Complementar nº 140/2011; Objetivo: orientar avaliação de competência.)
- Sim Não - O empreendimento, ou parte dele, se localizará em região de fronteira internacional? (Referência: Lei Complementar nº 140/2011; Objetivo: orientar avaliação de competência.)
- Sim Não - O empreendimento, ou parte dele, se localizará ou será desenvolvido no mar territorial, na plataforma continental ou na zona econômica exclusiva? (Referência: Lei Complementar nº 140/2011; Objetivo: orientar avaliação de competência.)

Outras Informações

- Sim Não - O empreendimento é destinado a pesquisar, lavrar, produzir, beneficiar, transportar, armazenar e dispor material radioativo, em qualquer estágio, ou que utilizem energia nuclear em qualquer de suas formas e aplicações? (Referência: Lei Complementar nº 140/2011; Objetivo: orientar avaliação de competência.)

INFORMAÇÕES COMPLEMENTARES

Processos Existentes em Órgãos Estaduais do Meio Ambiente - OEMA

OEMA : IAP - PR

Estado : PR

Nº Processo : 14856707-7

Fase Licenciamento Ambiental : Em fase inicial de licenciamento

Processos Existentes em Órgãos Federais**Instituição** : Departamento Nacional de Produção Mineral - DNPM**Nº Processo** : 826.128/2016

Documentos Autorizativos				
Tipo Documento	Nº Documento	Data de Emissão	Data de Vencimento	Data de Observações
ALVARÁ DE PESQUISA	4861	17/05/2016	17/05/2017	RELATÓRIO FINAL DE PESQUISA APROVADO CONFORME PUBLICAÇÃO NO DOU DE 21/08/2017

Este formulário de Solicitação de Licenciamento Ambiental (Ficha de Caracterização de Atividades - FCA) deve ser preenchido integralmente.

Todas as informações declaradas são de responsabilidade do empreendedor e empresa detentora da titularidade do empreendimento (CNPJ).

A omissão ou declaração falsa de informações impedirá a análise desta solicitação de licenciamento ambiental pelo IBAMA, sem prejuízo a outras penalidades previstas no Decreto-lei nº 2848/1940 (Código Penal) e Lei 9.605/1998 (Crimes Ambientais).

A Ficha de Caracterização de Atividades (FCA) é o documento eletrônico a ser preenchido para a Solicitação de Instauração de Processo de Licenciamento. A FCA não poderá ser editada após a confirmação de conclusão envio ao IBAMA.