



FICHA DE CARACTERIZAÇÃO DE ATIVIDADE - FCA

FCA nº : 144551/2017

Data do Protocolo da FCA : 15/02/2018

Nº Acompanhamento : 0015a856da150710

DADOS DO INTERESSADO

Empreendedor: OJI PAPEIS ESPECIAIS

CNPJ: 11.547.756/0001-71

Razão Social: OJI PAPEIS ESPECIAIS LTDA

Porte da Empresa: Porte Grande

CARACTERIZAÇÃO DO PROJETO


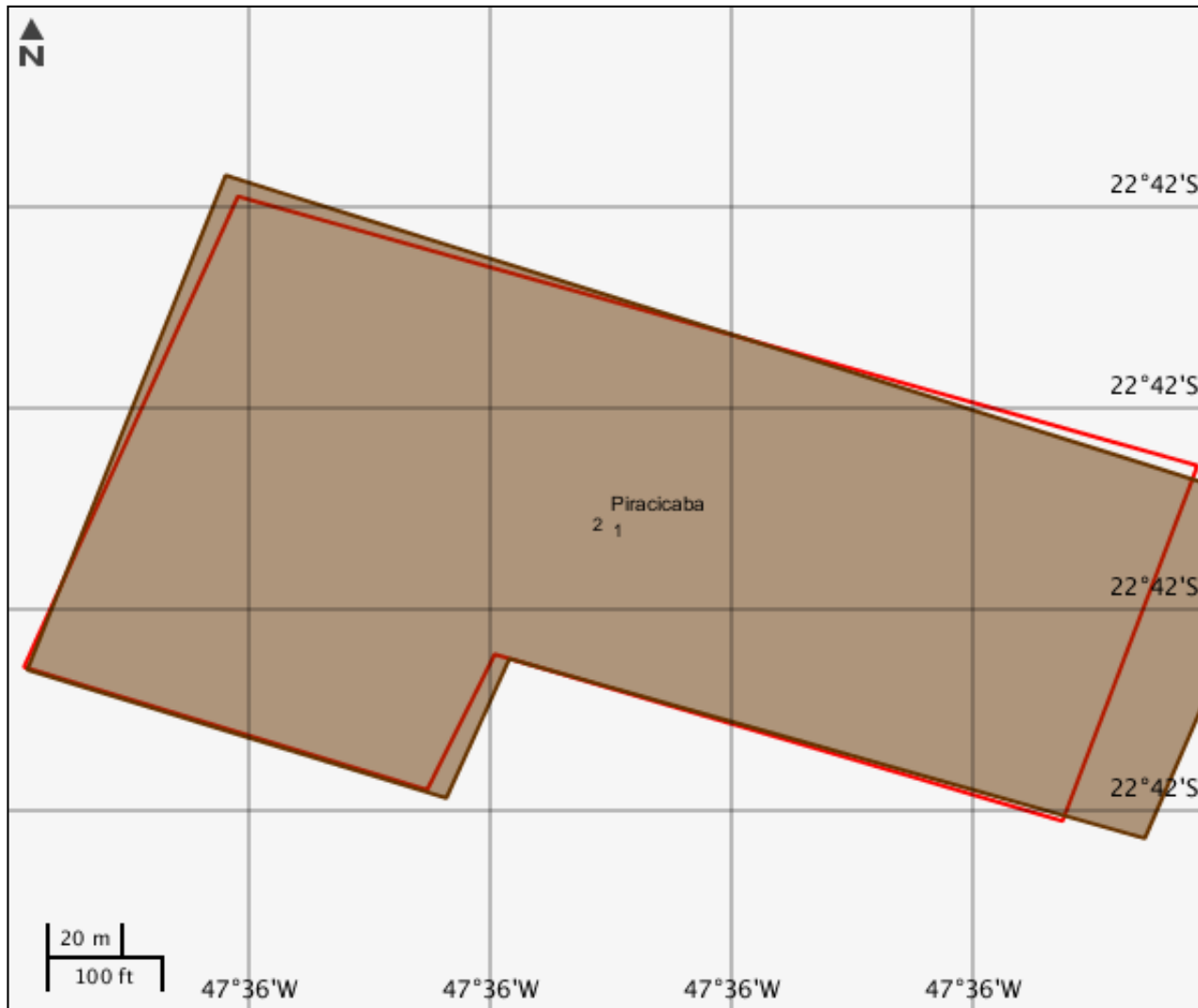
Setor: Outras

Tipologia: Outras

Nome do Empreendimento: Instalações Radioativas

Descrição do Projeto (Atividade/Empreendimento): Instalações Radioativas que não geram rejeitos radioativos rotineiramente. INVENTÁRIO DAS FONTES E EQUIPAMENTOS EMISSORES DE RADIAÇÃO IONIZANTE Fonte N. Série Atividade (mCi) Data Aplicação / Localização Criptônio 85 KR2802 1000 08/12/1999 Gramatura - Máquina Papel P1 Criptônio 85 KR2800 1000 08/12/1999 Gramatura - Máquina Papel P1 Criptônio 85 LT 517 1000 01/06/2003 Gramatura - Máquina Papel P2 Criptônio 85 LT 514 1000 01/06/2003 Gramatura - Máquina Papel P2 Criptônio 85 LT 520 1000 01/06/2003 Gramatura - COATER PC1 Criptônio 85 LT 522 1000 01/06/2003 Gramatura - COATER PC1 Criptônio 85 KR-1630 400 27/08/2015 Gramatura - COATER PC2 Criptônio 85 KR-1631 400 27/08//2015 Gramatura - COATER PC2 Criptônio 85 PC 271 400 01/09/2007 Gramatura - COATER PC3 Criptônio 85 PF 179 400 01/09/2007 Gramatura - COATER PC3 Césio 137 37299 0,0099 01/06/2001 Aferição - Geiger Muller Promécio 147 0802112 05 15/03/2008 Análise das partículas γ Laboratório Quantidade: 10 fontes de Criptônio 85 - 85 Kr (gás); 01 fonte de Promécio 147 - 147 Pm 01 fonte de Césio 137 Resíduo: Excepcionalmente quando identificado a necessidade de γ descarte γ de uma fonte radioativa, esta fonte segue para um Bunker (local apropriado para a guarda provisória de material radioativo fora de uso) e posteriormente são doadas para o Instituto de Pesquisas Energéticas e Nucleares (IPEN) conforme requerimento (RTR) emitida. Maquinário Scanner PC3 - Enroladeira - Coordenada: -22.703352,-47.604545 Scanner P1 - Enroladeira - Coordenada: -22.703188,-47.603687 Scanner P1 - Pre Coater - Coordenada: -22.703229,-47.603554 Scanner P2 - Enroladeira - Coordenada: -22.703097,-47.604623 Scanner P2 - Pre Coater - Coordenada: -22.703147,-47.603487 Scanner PC1 - Desenroladeira - Coordenada: -22.702845,-47.603378 Scanner PC1 - Enroladeira - Coordenada: -22.702845,-47.603378 Scanner PC2 - Desenroladeira - Coordenada: -22.702614,-47.603171 Scanner PC2 - Enroladeira - Coordenada: -22.702566,-47.603357 Scanner PC3 - Desenroladeira - Coordenada: -22.703422,-47.604345

LOCALIZAÇÃO DO EMPREENDIMENTO E DA ÁREA DE ESTUDO PROPOSTA

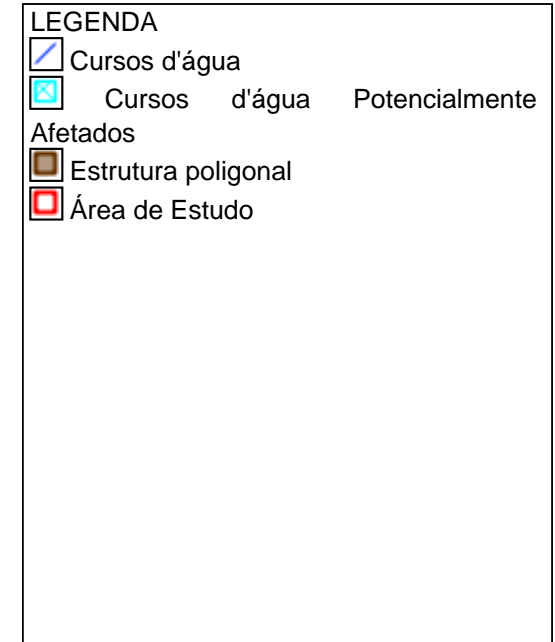
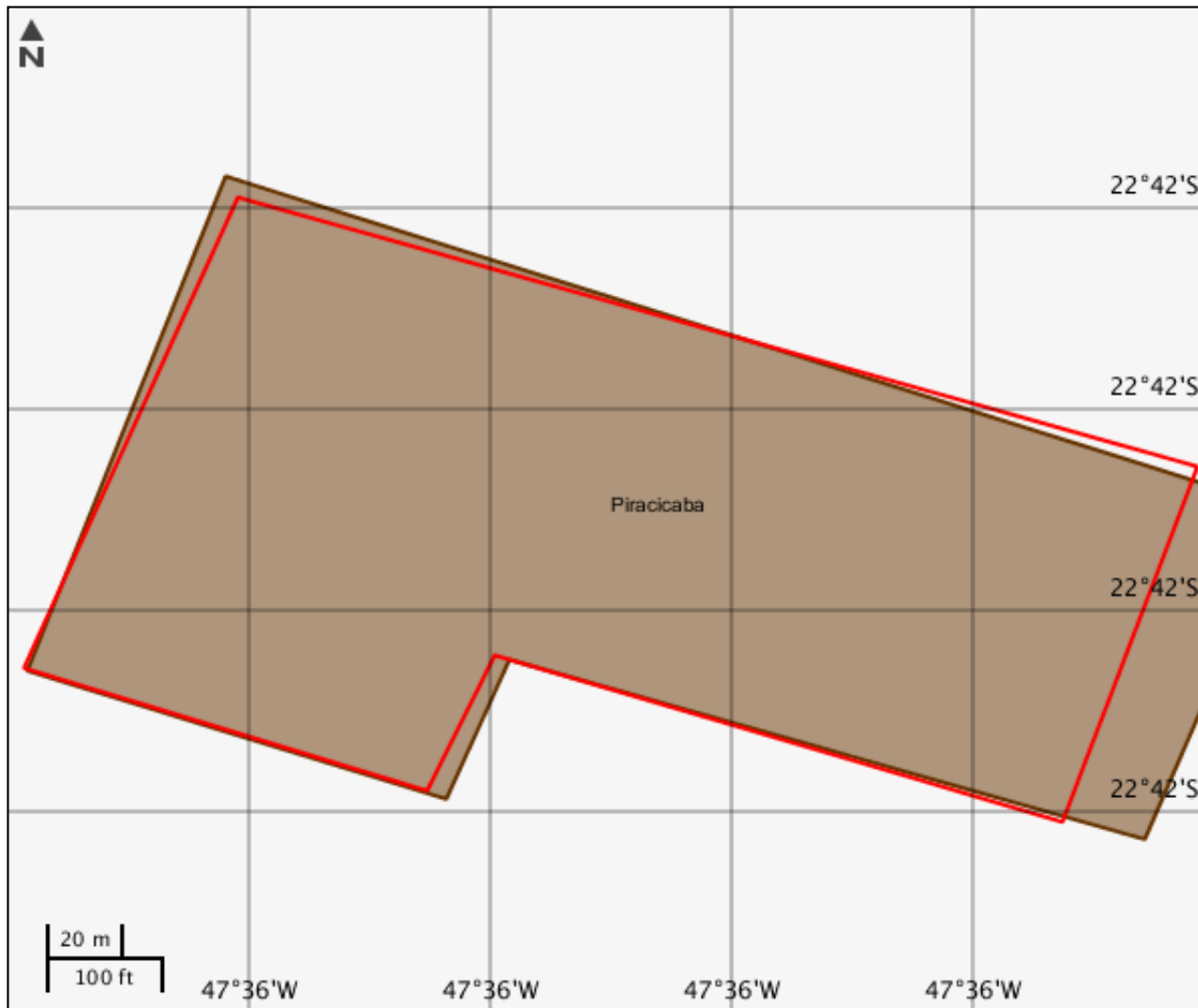


ELEMENTOS DO PROJETO**Área de Estudo****Estrutura 2****Estrutura poligonal****Estrutura 1**

Nome	Descrição	Área (m²)	Tipo intervenção
Oji Papeis Especiais LTDA	Industria de Papel de Celulose, que possui Instalações Radioativas que não geram rejeitos radioativos rotineiramente.	341196,37	Regularização
Situação	-	-	-
Instalada	-	-	-

CARACTERIZAR ÁREA DE ESTUDO - MAPAS TEMÁTICOS


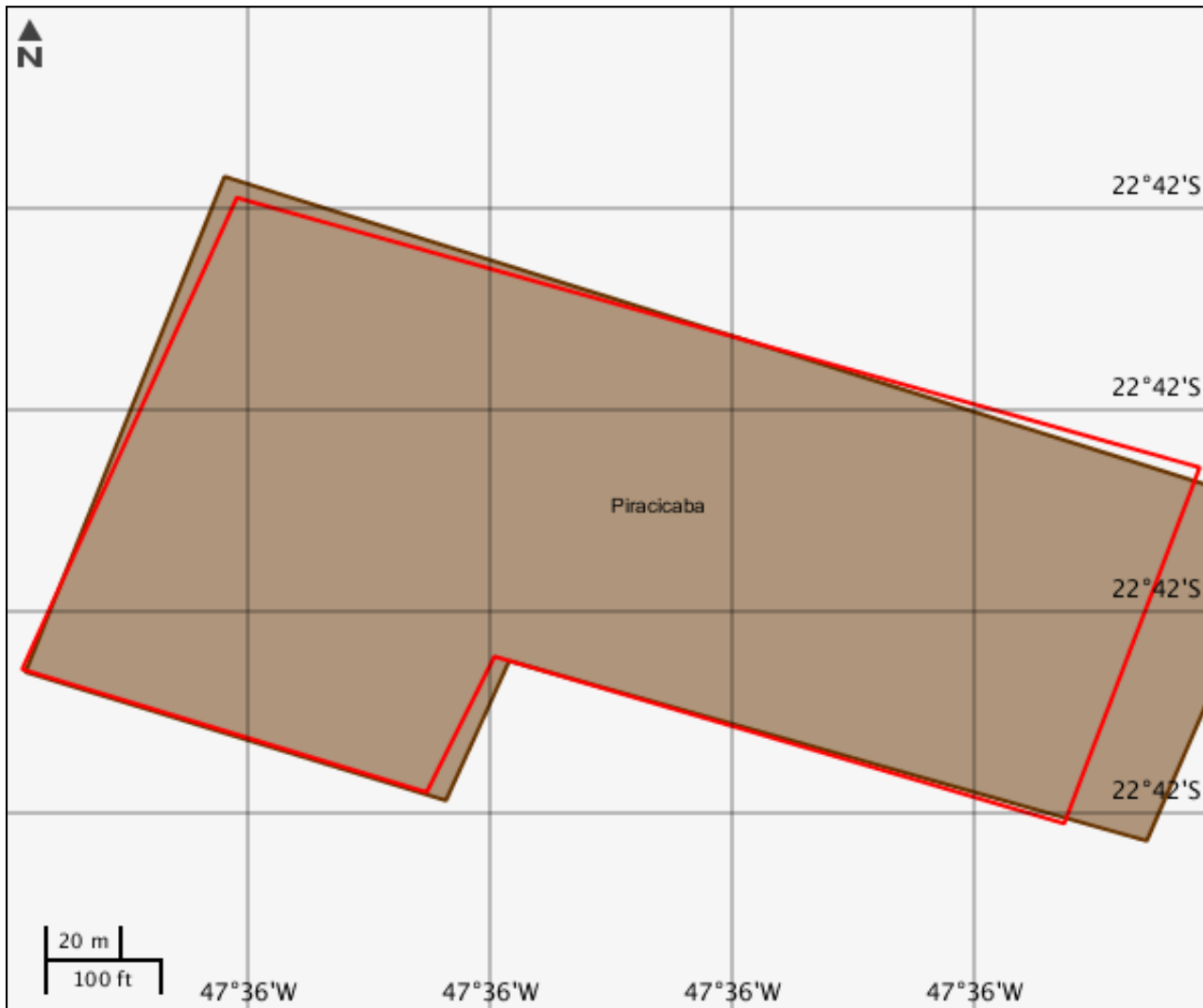
Mapa Temático Cursos d'água



Cursos d'água

Nenhum alvo potencial foi declarado pelo empreendedor para esse tema.

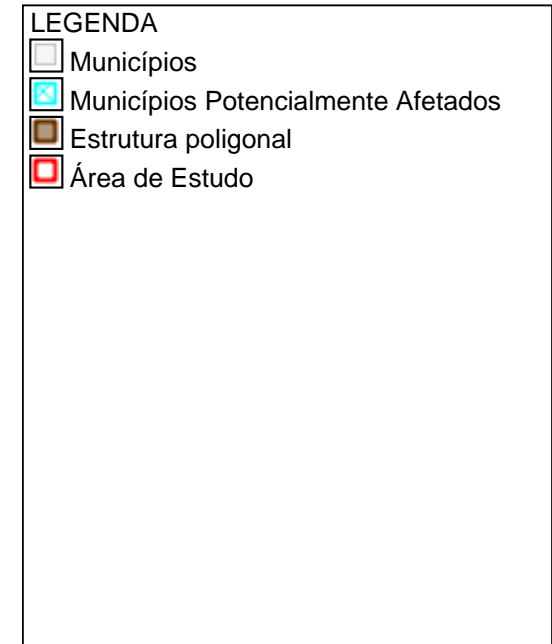
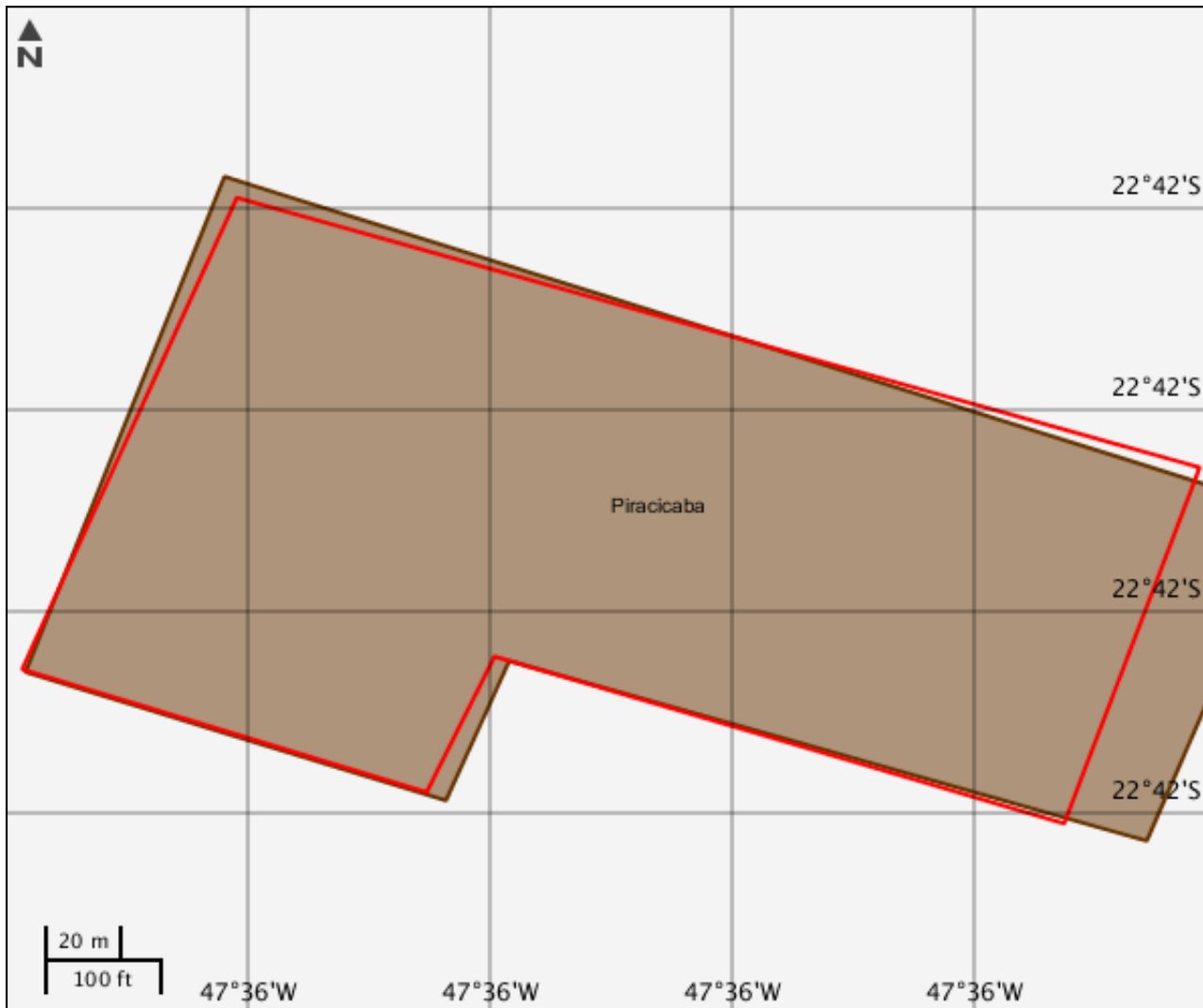
Mapa Temático Massa d'água



Massa d'água

Nenhum alvo potencial foi declarado pelo empreendedor para esse tema.

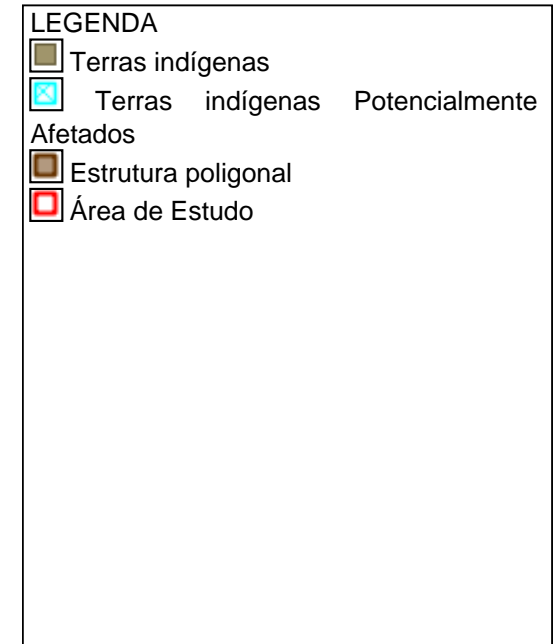
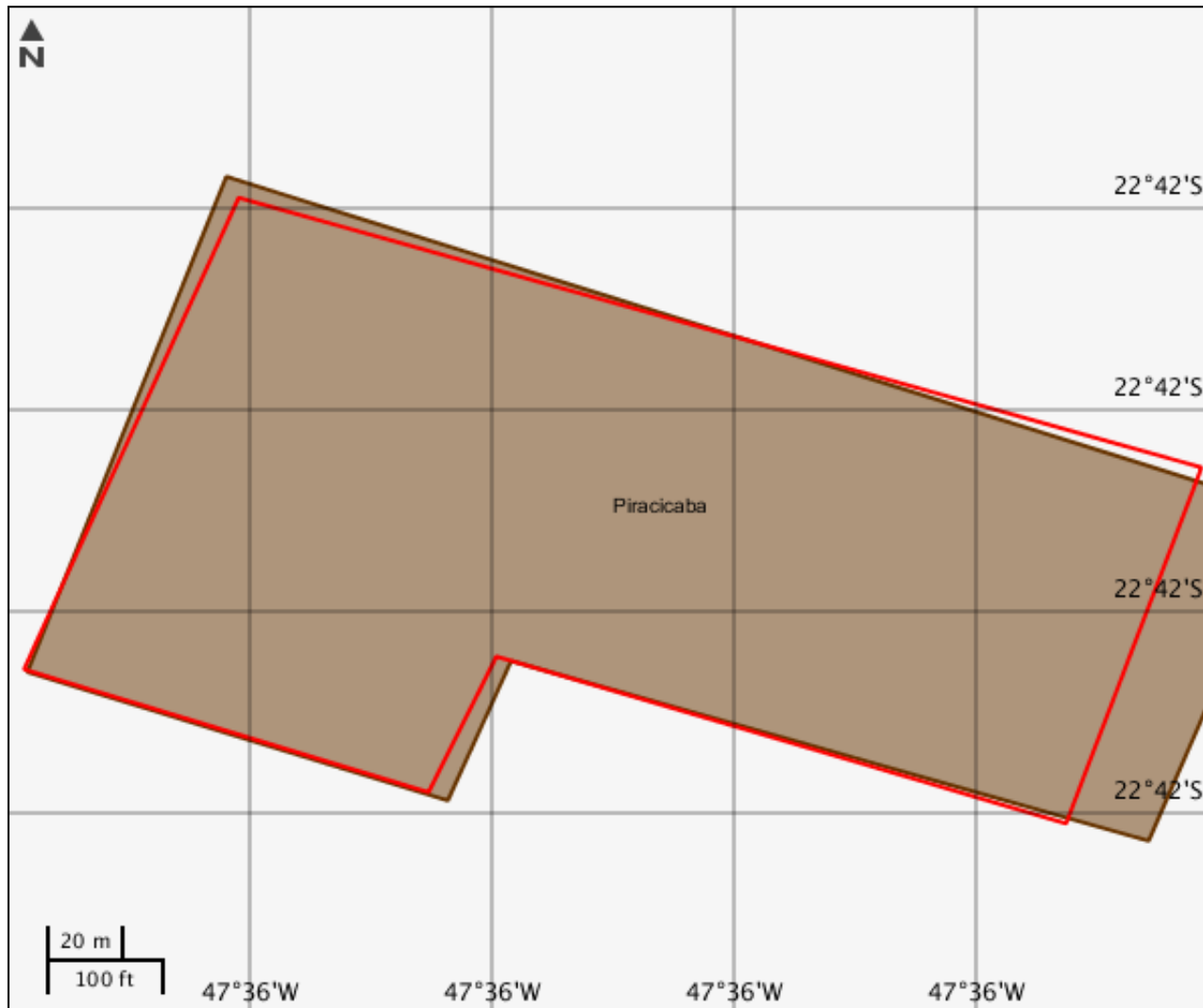
Mapa Temático Municípios



Municípios

Nenhum alvo potencial foi declarado pelo empreendedor para esse tema.

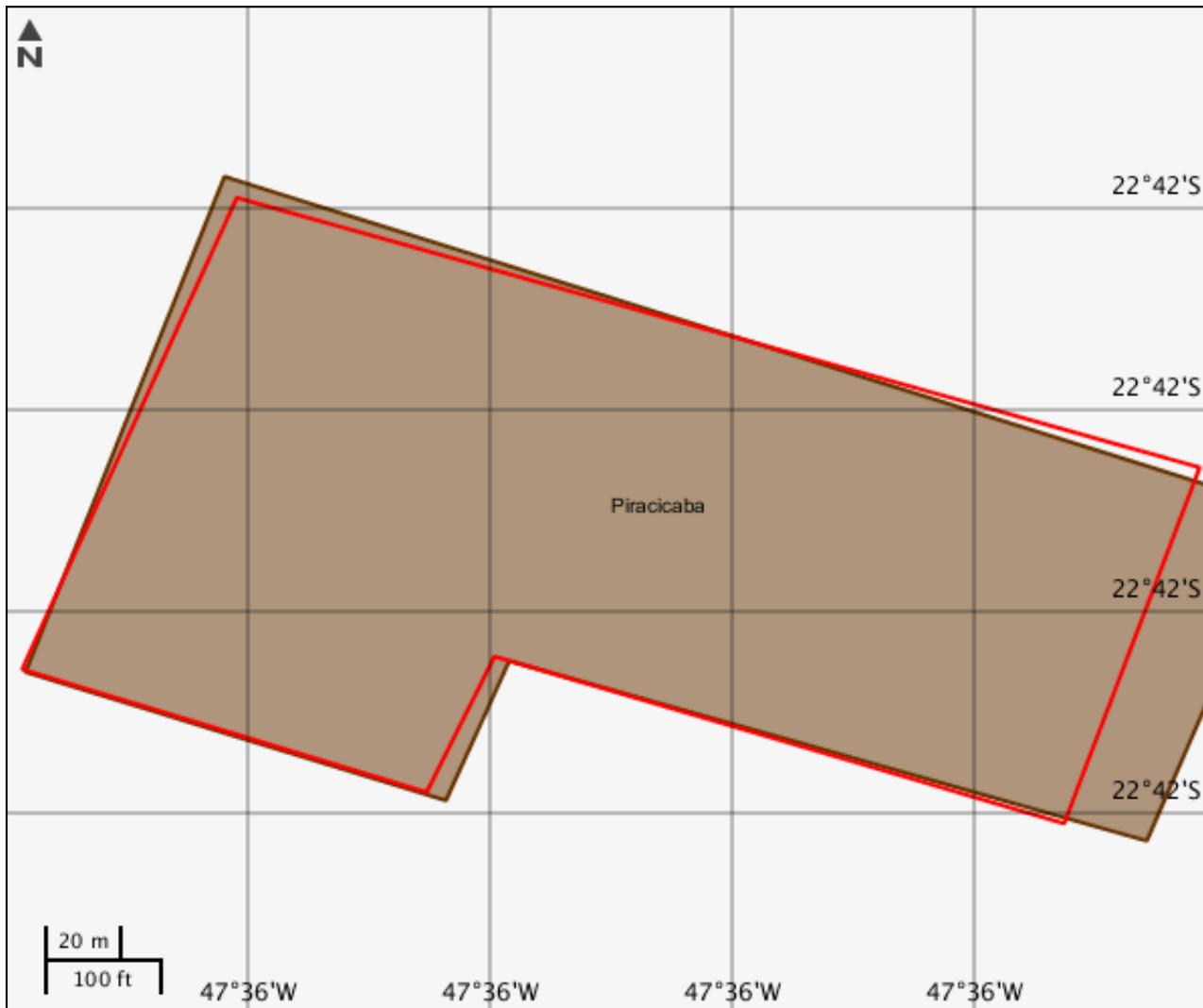
Mapa Temático Terras indígenas



Terras indígenas

Nenhum alvo potencial foi declarado pelo empreendedor para esse tema.

Mapa Temático Unidades de conservação



LEGENDA

Unidades de conservação

- Unidade de Proteção Integral
- Unidade de Uso Sustentável

UC Potencialmente Afetado(s)

Estrutura poligonal

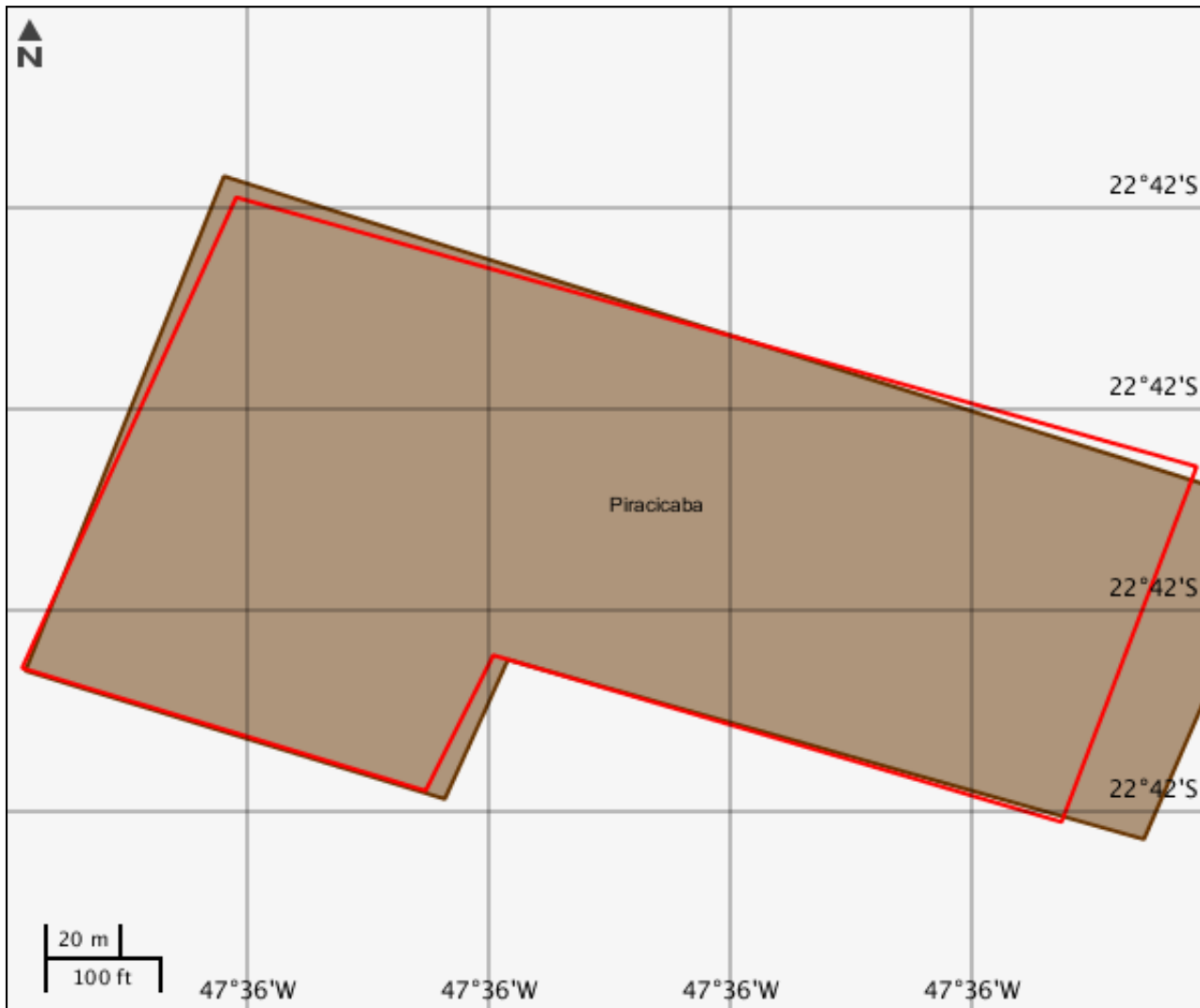
Área de Estudo

UC Desenhadas

Unidades de conservação

Nenhum alvo potencial foi declarado pelo empreendedor para esse tema.

Mapa Temático Amazônia legal



LEGENDA

- Amazônia legal
- Amazônia legal Potencialmente Afetados
- Estrutura poligonal
- Área de Estudo

CARACTERIZAR ÁREA DE ESTUDO - QUESTIONÁRIO**Meio Biótico**

- Sim Não - Há previsão de impacto ambiental (direto ou indireto) à unidades de conservação de proteção integral, nos termos da legislação vigente?
- Sim Não - Há previsão de impacto ambiental (direto ou indireto) à sítios de reprodução e descanso identificados nas rotas de aves migratórias; endemismo restrito e espécies ameaçadas de extinção reconhecidas oficialmente?
- Sim Não - Há previsão de supressão de vegetação nativa na área do empreendimento?
- Sim Não - Há previsão de supressão de vegetação primária ou secundária em estágio avançado de regeneração da Mata Atlântica?

Meio Socioeconômico

- Sim Não - Há previsão de impacto (direto ou indireto) em Terras Indígenas, nos termos da legislação vigente?
- Sim Não - Há previsão de impacto (direto ou indireto) em Terras Quilombolas, nos termos da legislação vigente?
- Sim Não - Há previsão de impacto ambiental (direto ou indireto) em bens culturais acautelados em âmbito Federal, nos termos da legislação vigente?
- Sim Não - O empreendimento está localizado em Município pertencentes às áreas de risco ou endêmicas para malária?
- Sim Não - Há previsão de remoção de população que implique na inviabilização da comunidade?
- Sim Não - Há previsão de impacto socioambiental (direto ou indireto) nas atividades tradicionais, culturais, sociais, econômicas ou de lazer?
- Sim Não - Há previsão de impacto (direto ou indireto) em área urbana?
- Sim Não - Há previsão de impacto (direto ou indireto) em centro histórico urbano?
- Sim Não - Há previsão de impacto (direto ou indireto) em centro histórico tombado?

Meio Físico

- Sim Não - Há previsão de impacto (direto ou indireto) em meio aquático?
- Sim Não - Há previsão de impacto (direto ou indireto) em Cavidades Naturais Subterrâneas?
- Sim Não - Há registros de ocorrência de sismos na região do empreendimento?
- Sim Não - Há registros de dados meteorológicos e/ou da qualidade do ar na região do empreendimento?

Este formulário de Solicitação de Licenciamento Ambiental (Ficha de Caracterização de Atividades - FCA) deve ser preenchido integralmente.

Todas as informações declaradas são de responsabilidade do empreendedor e empresa detentora da titularidade do empreendimento (CNPJ).

A omissão ou declaração falsa de informações impedirá a análise desta solicitação de licenciamento ambiental pelo IBAMA, sem prejuízo a outras penalidades previstas no Decreto-lei nº 2848/1940 (Código Penal) e Lei 9.605/1998 (Crimes Ambientais).

A Ficha de Caracterização de Atividades (FCA) é o documento eletrônico a ser preenchido para a Solicitação de Instauração de Processo de Licenciamento. A FCA não poderá ser editada após a confirmação de conclusão envio ao IBAMA.