



## FICHA DE CARACTERIZAÇÃO DE ATIVIDADE - FCA

FCA nº : 144542/2017

Data do Protocolo da FCA : 19/12/2017

Nº Acompanhamento : 0015a3907ffca96f

### DADOS DO INTERESSADO

**Empreendedor:** GRUPO BELA VISTA

**CNPJ:** 03.896.364/0001-90

**Razão Social:** SAMUEL LIMA DA SILVA MIGUELÓPOLIS ME

**Porte da Empresa:** Microempresa

### CARACTERIZAÇÃO DO PROJETO

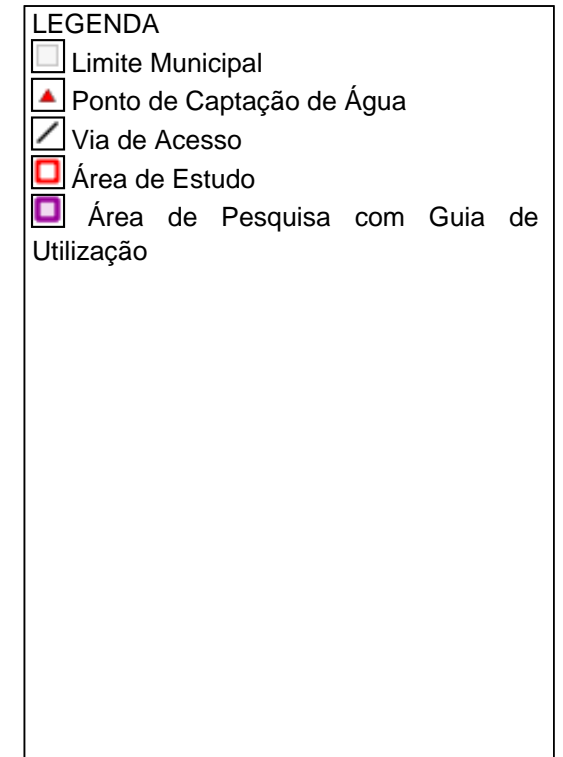
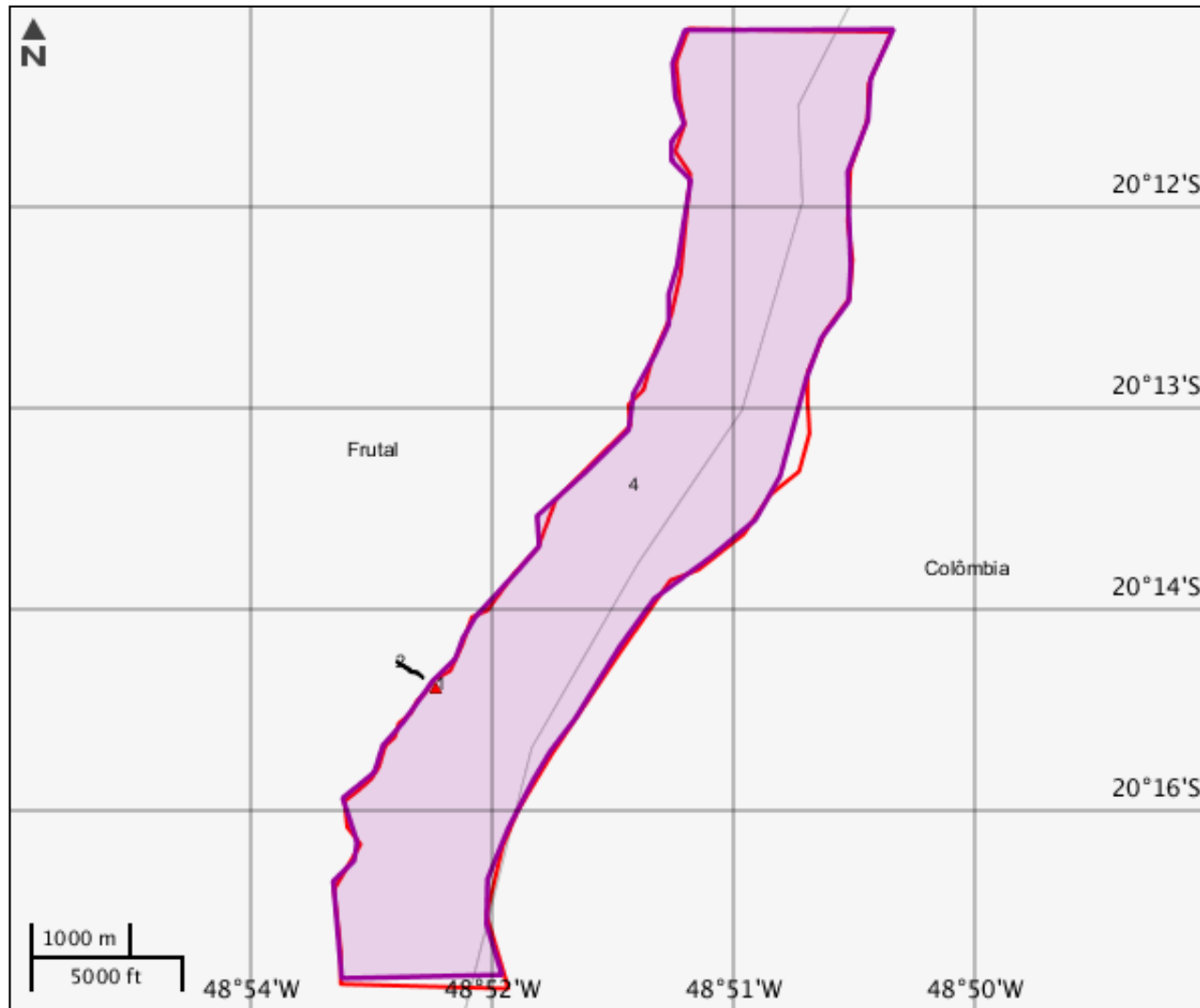
**Setor:** Mineração

**Tipologia:** Mineração

**Nome do Empreendimento:** SAMUEL LIMA DA SILVA MIGUELÓPOLIS ME

**Descrição do Projeto (Atividade/Empreendimento):** Será realizado extração de areia e cascalho diamantífero dentro das poligonais do processo DNPM nº 833.680/2010 que encontrasse em fase de análise do Relatório Final de Pesquisa e da Guia de Utilização, para liberação dessa o DNPM exigiu licença ambiental expedida pelo IBAMA, por se tratar de rio federal. O empreendimento possui outorga de dragagem pela Agência Nacional das Águas (ANA) sob a portaria nº71597/2016-42 publicada em 14 de dezembro de 2016 e para via de acesso possui requerimento de Intervenção em Área de Preservação Permanente sem Supressão Vegetal nº183/16 no Núcleo do Instituto Estadual de Florestas (IEF) de Frutal.

## LOCALIZAÇÃO DO EMPREENDIMENTO E DA ÁREA DE ESTUDO PROPOSTA



## ELEMENTOS DO PROJETO

## Área de Estudo

## Estrutura 3

## Área de Pesquisa com Guia de Utilização

## Estrutura 4

Método	Desc método	Substância	Desc substância
Dragagem	Será adotado o método de dragagem por bomba de 6 polegadas através da plataforma flutuante.	Mineração de metais e pedras preciosas - Diamante	
Produção	Unidade medida produção	Desc unidade medida	Processo DNPM
3000	Quilates - ct		833.680/2010
Área DNPM (m²)	Tipo intervenção	Situação	-
1908,17	Implantação	Em projeto	-

## Ponto de Captação de Água

## Estrutura 1

Nome fonte	Tipo fonte	Vazão nominal (m³/s)	Vazão mínima (m³/s)
Outorga ANA Nº 1.568, DE 14 DE DEZEMBRO DE 2016.	Água Superficial	2083,33	31,25
Desc fonte	Tipo intervenção	Situação	-
Dragagem através de plataforma flutuante.	Implantação	Em instalação	-

## Via de Acesso

## Estrutura 2

Extensão (km)	Largura (m)	Temporalidade	Tipo intervenção
,33	10	Provisório	Implantação
Situação	-	-	-

Em instalação

-

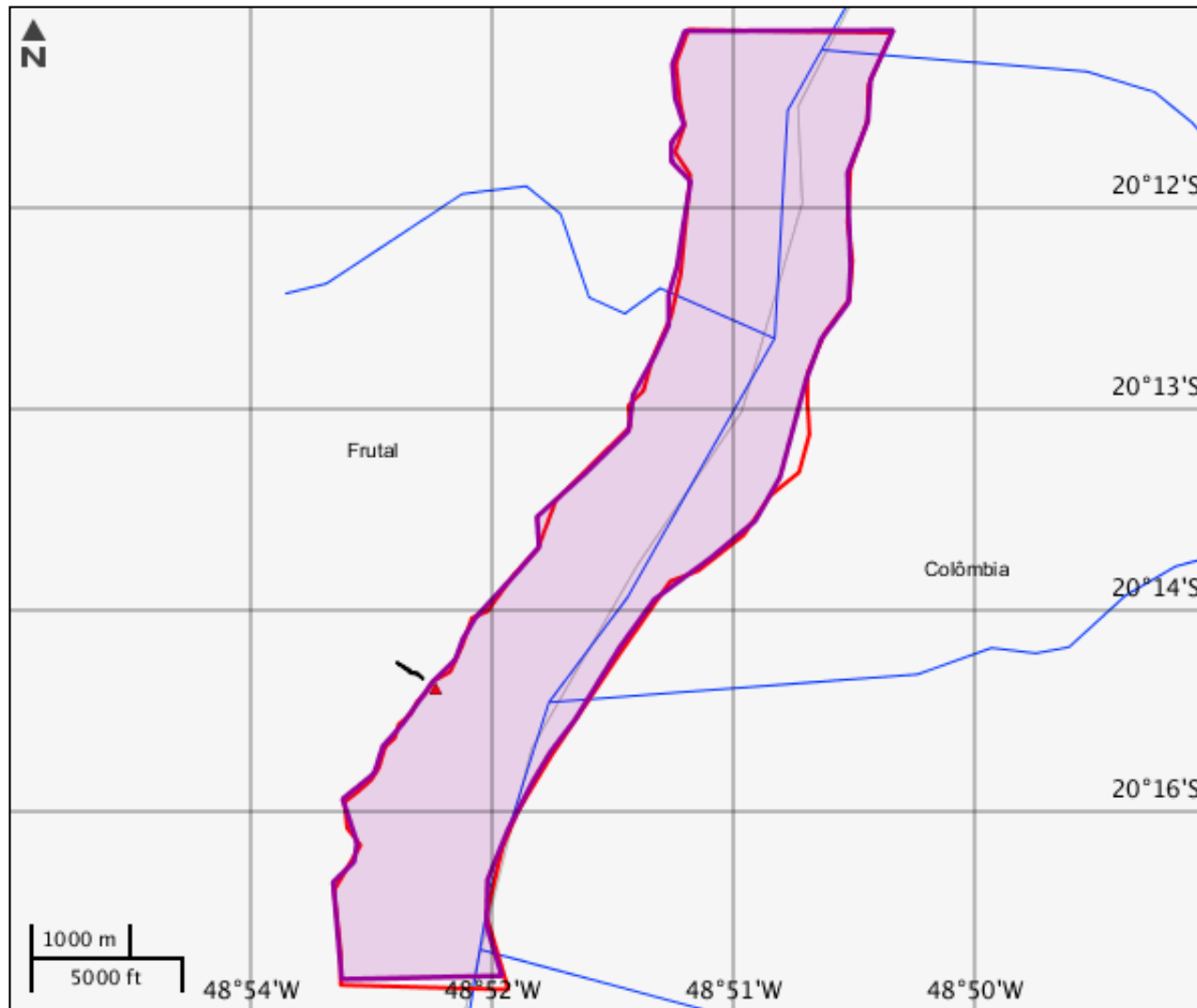
-

-







---

## CARACTERIZAR ÁREA DE ESTUDO - MAPAS TEMÁTICOS

## Mapa Temático Cursos d'água



## LEGENDA

-  Cursos d'água
-  Cursos d'água Potencialmente Afetados
-  Ponto de Captação de Água
-  Via de Acesso
-  Área de Estudo
-  Área de Pesquisa com Guia de Utilização

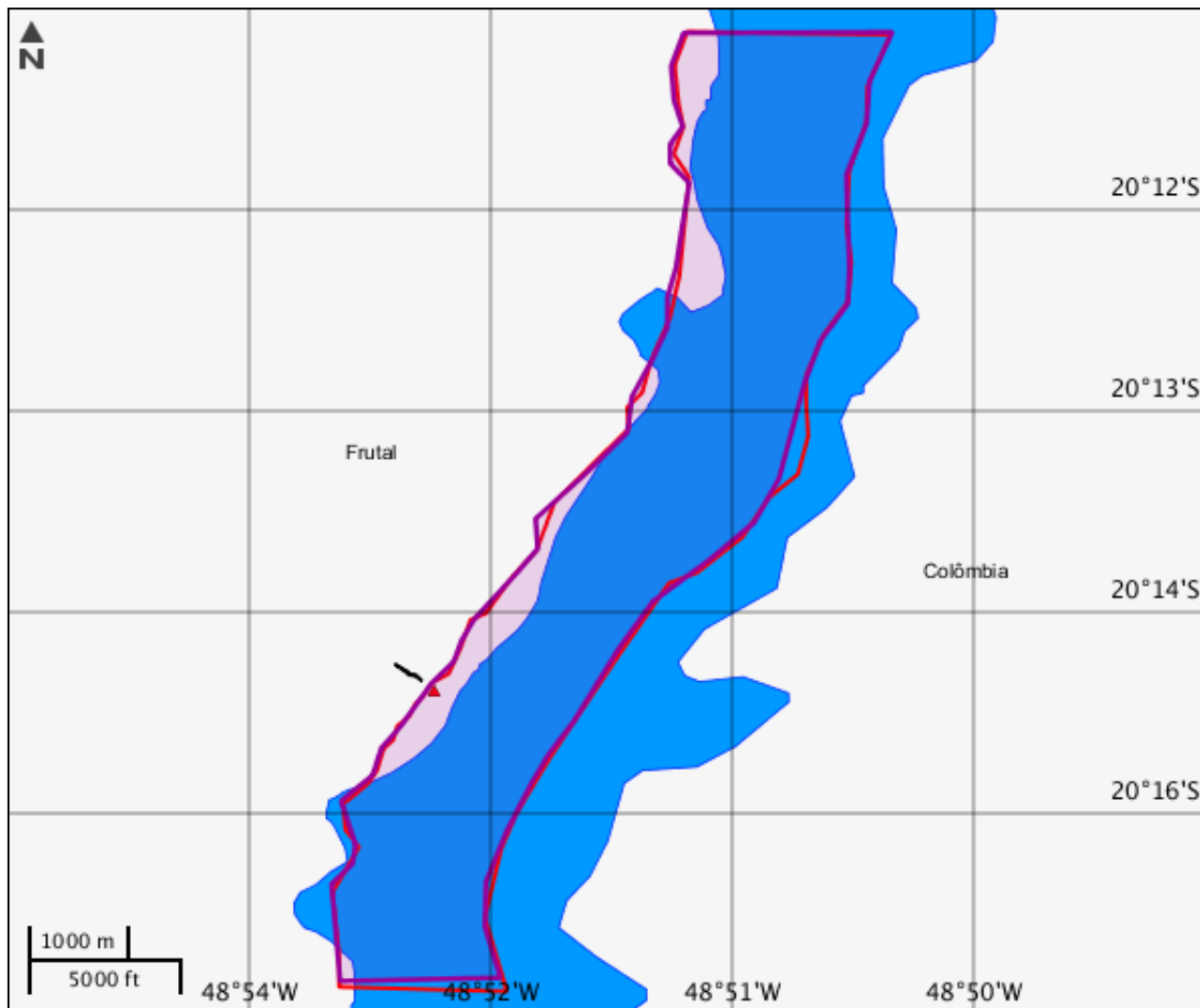
---

**Cursos d'água**







---

Nenhum alvo potencial foi declarado pelo empreendedor para esse tema.

## Mapa Temático Massa d'água



## LEGENDA

-  Massa d'água
-  Massa d'água Potencialmente Afetados
-  Ponto de Captação de Água
-  Via de Acesso
-  Área de Estudo
-  Área de Pesquisa com Guia de Utilização

---

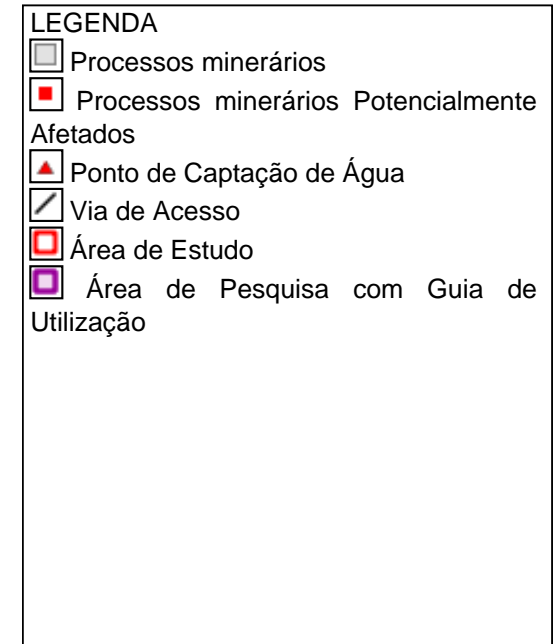
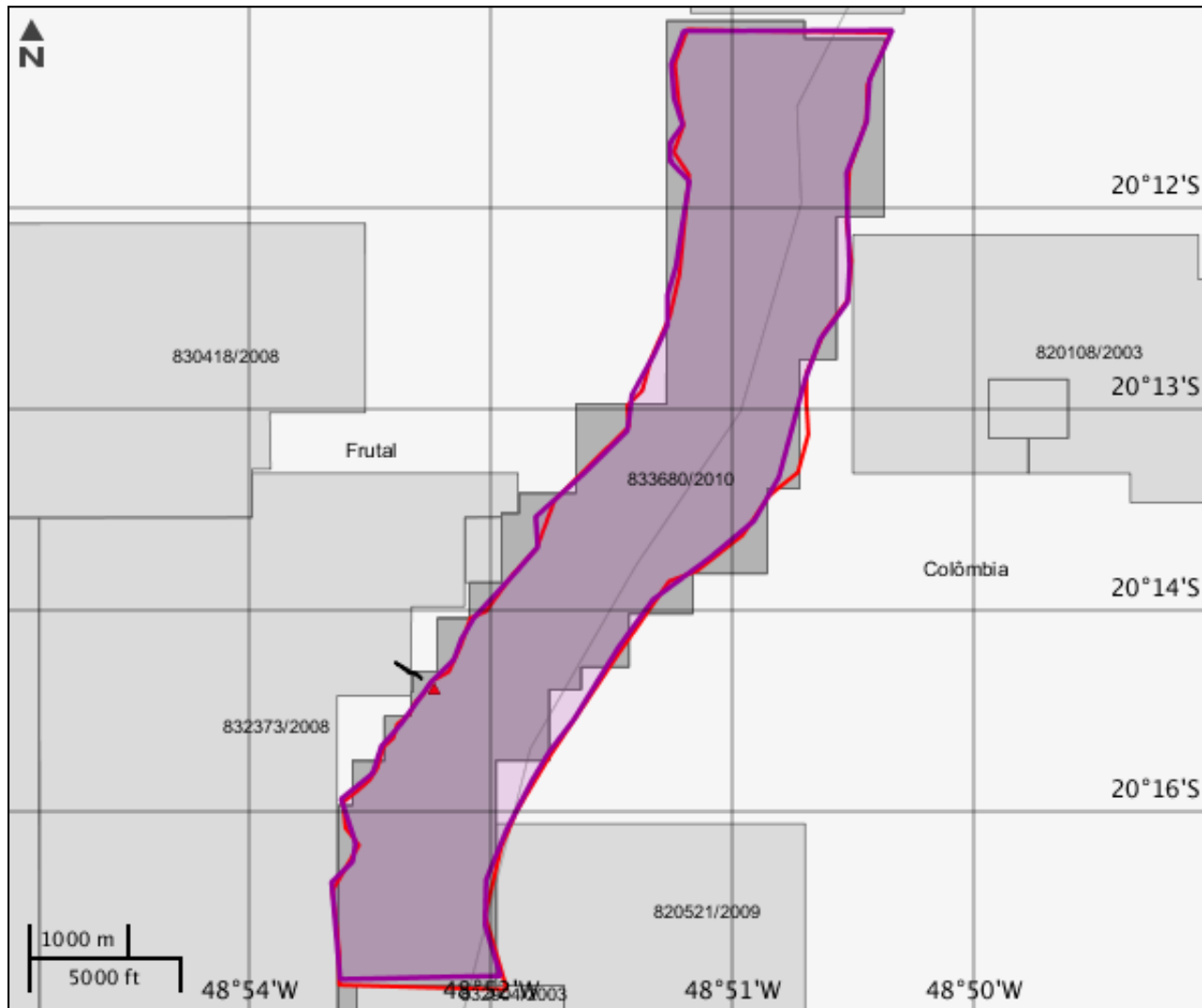
**Massa d'água**

---

Nenhum alvo potencial foi declarado pelo empreendedor para esse tema.



Mapa Temático Processos minerários



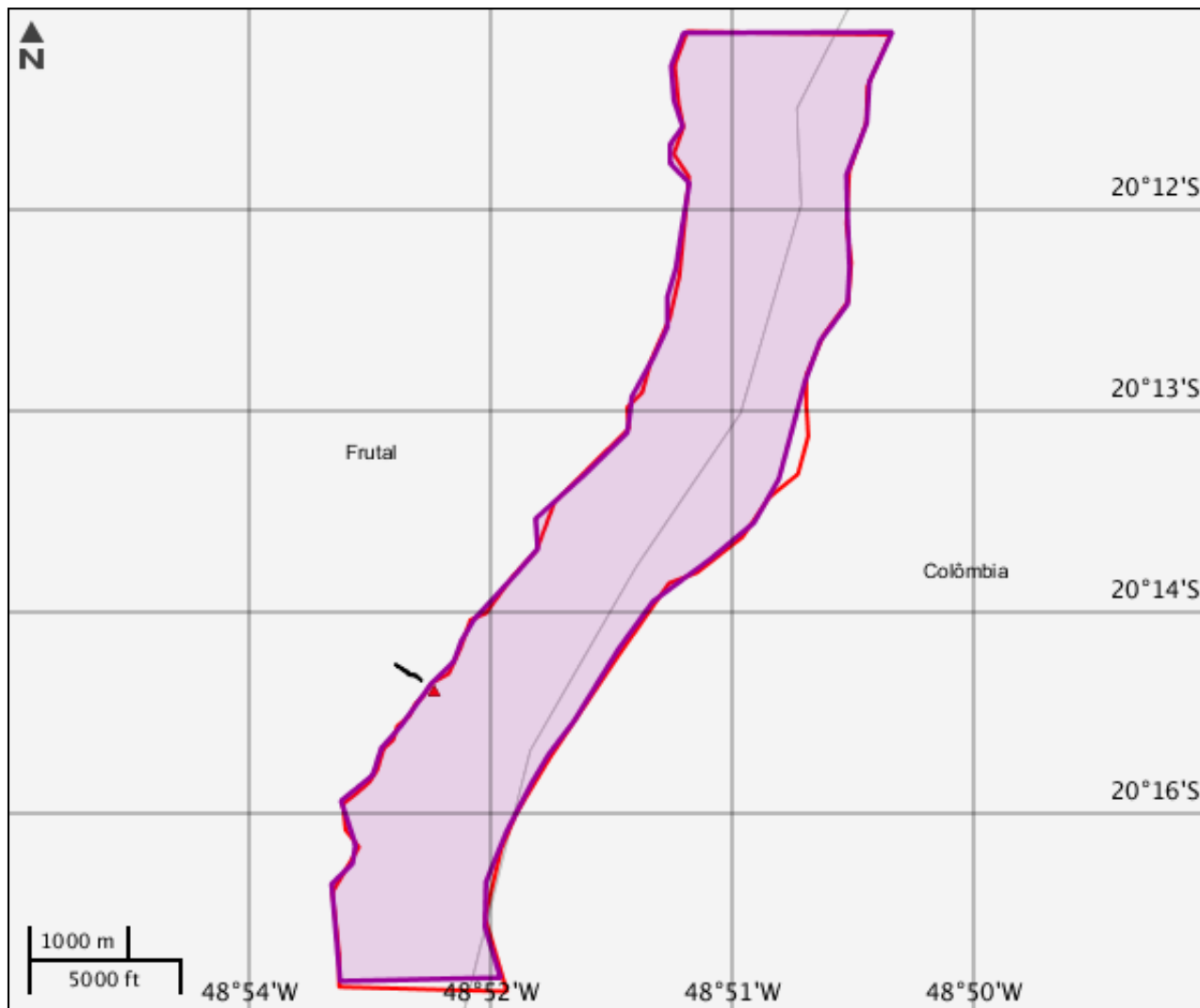
---

**Processos minerários**







---

Nenhum alvo potencial foi declarado pelo empreendedor para esse tema.

## Mapa Temático Municípios



## LEGENDA

-  Municípios
-  Municípios Potencialmente Afetados
-  Ponto de Captação de Água
-  Via de Acesso
-  Área de Estudo
-  Área de Pesquisa com Guia de Utilização

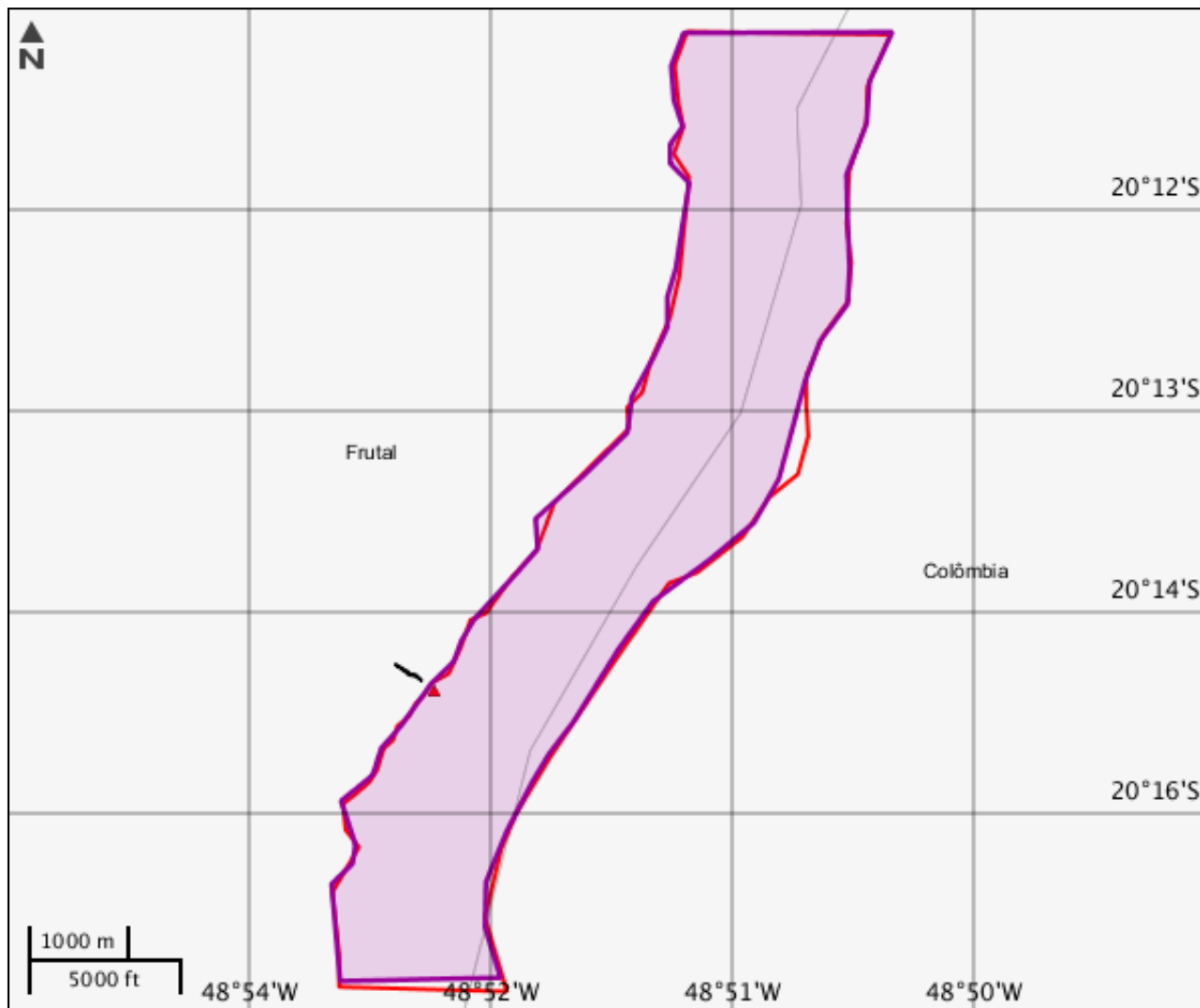
---

**Municípios**







---

Nenhum alvo potencial foi declarado pelo empreendedor para esse tema.

## Mapa Temático Terras indígenas



## LEGENDA

-  Terras indígenas
-  Terras indígenas Potencialmente Afetados
-  Ponto de Captação de Água
-  Via de Acesso
-  Área de Estudo
-  Área de Pesquisa com Guia de Utilização

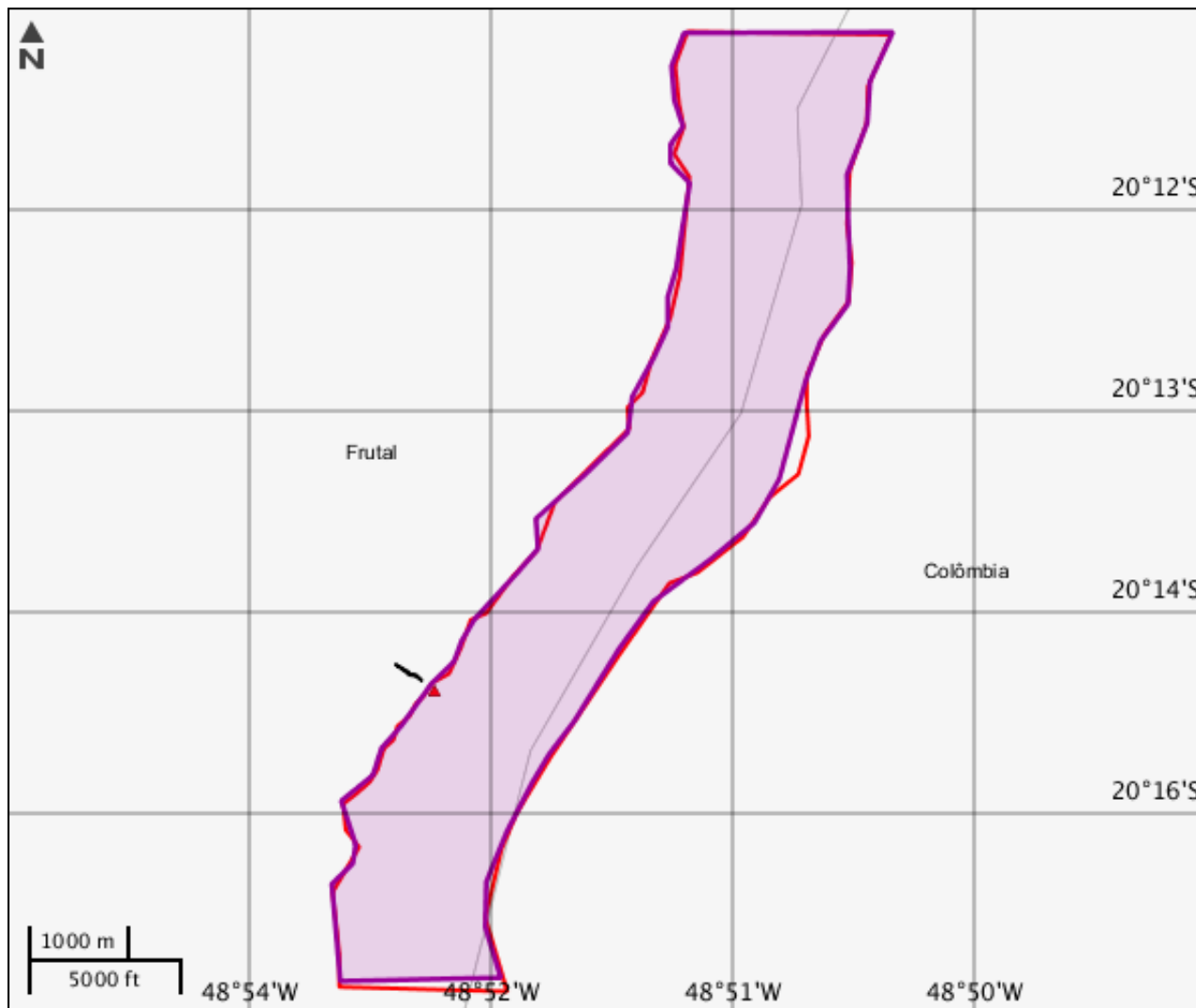
---

**Terras indígenas**

---

Nenhum alvo potencial foi declarado pelo empreendedor para esse tema.

## Mapa Temático Unidades de conservação



## LEGENDA

Unidades de conservação

■ Unidade de Proteção Integral

■ Unidade de Uso Sustentável

☒ UC Potencialmente Afetado(s)

▲ Ponto de Captação de Água

▬ Via de Acesso

□ Área de Estudo

■ Área de Pesquisa com Guia de Utilização

□ UC Desenhadas

---

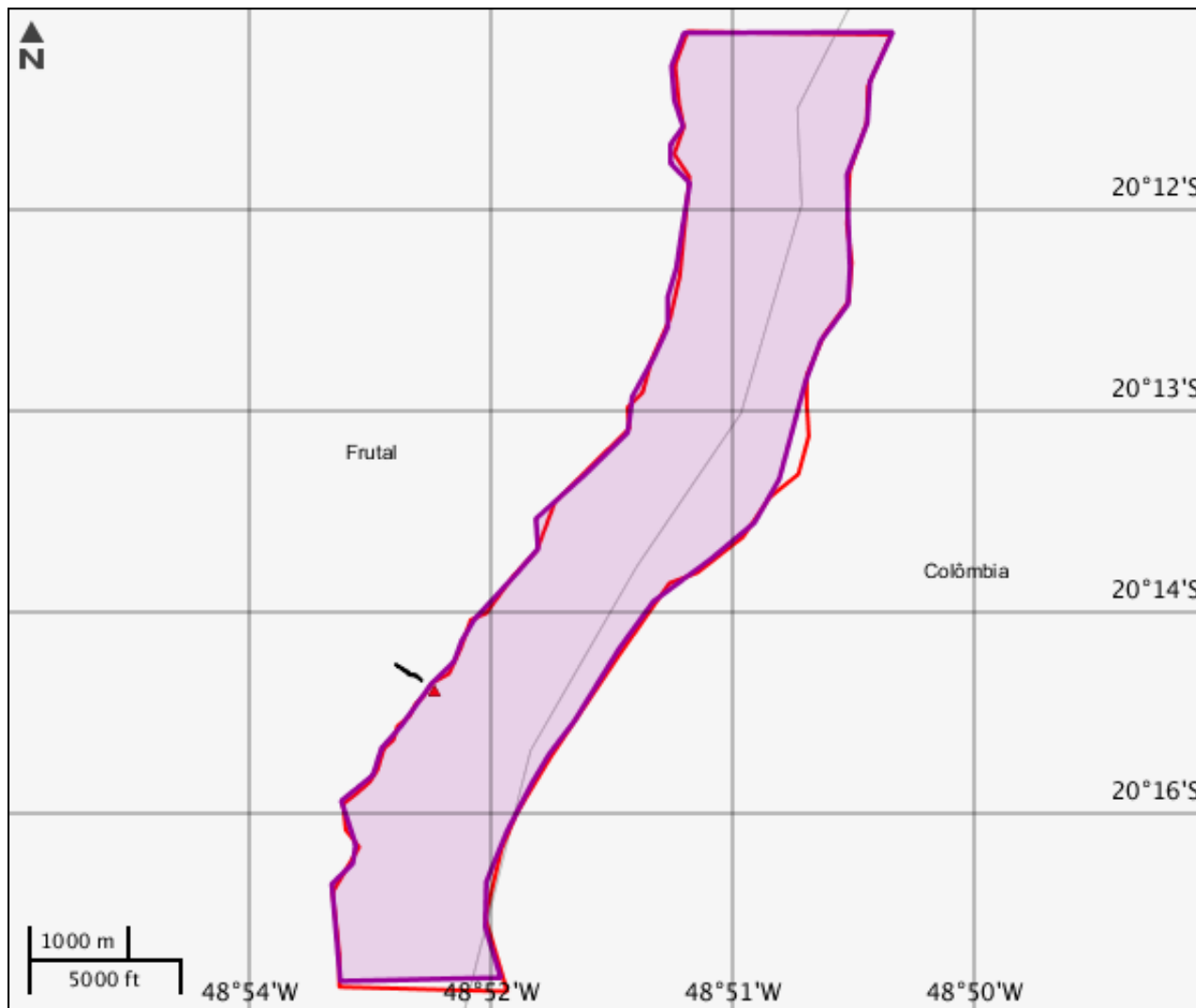
**Unidades de conservação**

---







Nenhum alvo potencial foi declarado pelo empreendedor para esse tema.



## Mapa Temático Amazônia legal



## LEGENDA

-  Amazônia legal
-  Amazônia legal Potencialmente Afetados
-  Ponto de Captação de Água
-  Via de Acesso
-  Área de Estudo
-  Área de Pesquisa com Guia de Utilização



**CARACTERIZAR ÁREA DE ESTUDO - QUESTIONÁRIO****Meio Biótico**

- Sim  Não - Poderá haver supressão de remanescentes de mata atlântica em estágio primário ou nos estágios secundários médio e avançado de regeneração?
- Sim  Não - A área do projeto abrange unidades de conservação instituídas pela União? (exceto Áreas de Proteção Ambiental - APA)
- Sim  Não - A área do projeto se localiza em região identificada como "prioritária para conservação da biodiversidade"?

**Meio Socioeconômico**

- Sim  Não - Há previsão de impacto (direto ou indireto) em Terras Indígenas, nos termos da legislação vigente?
- Sim  Não - Há previsão de impacto (direto ou indireto) em Terras Quilombolas, nos termos da legislação vigente?
- Sim  Não - Há previsão de impacto ambiental (direto ou indireto) em bens culturais acautelados em âmbito Federal, nos termos da legislação vigente?
- Sim  Não - O projeto prevê desapropriações ou realocação de pessoas?
- Sim  Não - O empreendedor já é detentor (proprietário) das áreas do projeto?
- Sim  Não - O empreendimento, ou parte dele, se desenvolverá em região com risco de malária?
- Sim  Não - Há previsão de impacto (direto ou indireto) em área urbana?
- Sim  Não - Há previsão de impacto (direto ou indireto) em centro histórico urbano?
- Sim  Não - Há previsão de impacto (direto ou indireto) em centro histórico tombado?

**Meio Físico**

- Sim  Não - Há previsão de impacto (direto ou indireto) em meio aquático?
- Sim  Não - Há previsão de impacto (direto ou indireto) em Cavidades Naturais Subterrâneas?

**Outras Informações**

- Sim  Não - O empreendimento, ou parte dele, se localizará em divisas de estados? (Referência: Lei Complementar nº 140/2011; Objetivo: orientar avaliação de competência.)
- Sim  Não - O empreendimento, ou parte dele, se localizará em região de fronteira internacional? (Referência: Lei Complementar nº 140/2011; Objetivo: orientar avaliação de competência.)
- Sim  Não - O empreendimento, ou parte dele, se localizará ou será desenvolvido no mar territorial, na plataforma continental ou na zona econômica exclusiva? (Referência: Lei Complementar nº 140/2011; Objetivo: orientar avaliação de competência.)

### Outras Informações

- Sim  Não - O empreendimento é destinado a pesquisar, lavrar, produzir, beneficiar, transportar, armazenar e dispor material radioativo, em qualquer estágio, ou que utilizem energia nuclear em qualquer de suas formas e aplicações? (Referência: Lei Complementar nº 140/2011; Objetivo: orientar avaliação de competência.)

## INFORMAÇÕES COMPLEMENTARES

### Processos Existentes em Órgãos Estaduais do Meio Ambiente - OEMA

**OEMA** : INSTITUTO ESTADUAL DE FLORESTA      **Estado** : MG  
**Fase Licenciamento Ambiental** : Em fase inicial de licenciamento

**Nº Processo** : 183/2016

**Processos Existentes em Órgãos Federais****Instituição** : Agência Nacional de Águas - ANA**Nº Processo** : 02501.000849/2011-29

Documentos Autorizativos				
Tipo Documento	Nº Documento	Data de Emissão	Data de Vencimento	Data de Observações
Outorga de direito de uso de recursos hídricos	00000.071597/2016-42	14/12/2016	14/12/2026	RESOLUÇÃO Nº 1.568, DE 14 DE DEZEMBRO DE 2016

Este formulário de Solicitação de Licenciamento Ambiental (Ficha de Caracterização de Atividades - FCA) deve ser preenchido integralmente.

Todas as informações declaradas são de responsabilidade do empreendedor e empresa detentora da titularidade do empreendimento (CNPJ).

A omissão ou declaração falsa de informações impedirá a análise desta solicitação de licenciamento ambiental pelo IBAMA, sem prejuízo a outras penalidades previstas no Decreto-lei nº 2848/1940 (Código Penal) e Lei 9.605/1998 (Crimes Ambientais).

A Ficha de Caracterização de Atividades (FCA) é o documento eletrônico a ser preenchido para a Solicitação de Instauração de Processo de Licenciamento. A FCA não poderá ser editada após a confirmação de conclusão envio ao IBAMA.